



АДМИНИСТРАЦИЯ НИЖНЕВАРТОВСКОГО РАЙОНА
Ханты-Мансийского автономного округа – Югры

ПОСТАНОВЛЕНИЕ

от 21.08.2024

№ 1098

г. Нижневартовск

Об утверждении документации
по планировке территории

В соответствии со статьей 45 Градостроительного кодекса Российской Федерации, постановлением Правительства Российской Федерации от 12.05.2017 № 564 «Об утверждении Положения о составе и содержании документации по планировке территории, предусматривающей размещение одного или нескольких линейных объектов», постановлением администрации района от 18.09.2019 № 1853 «Об утверждении Порядка подготовки документации по планировке территории и принятия решения об ее утверждении для размещения объектов на территории Нижневартовского района», постановлением Правительства Ханты-Мансийского автономного округа – Югры от 22.07.2022 № 351-п «Об установлении в 2022–2024 годах случаев утверждения без проведения общественных обсуждений или публичных слушаний проектов генеральных планов, проектов правил землепользования и застройки муниципальных образований Ханты-Мансийского автономного округа – Югры, проектов планировки территории, проектов межевания территории и проектов, предусматривающих внесение изменений в указанные документы»:

1. Утвердить документацию по планировке территории для объекта «Трубопроводы Урьевского нефтяного месторождения. 25 очередь» в составе:

1.1. Основная часть проекта планировки территории согласно приложению 1.

1.2. Основная часть проекта межевания территории согласно приложению 2.

2. Контроль за выполнением постановления возложить на заместителя главы района по земельным ресурсам, муниципальному имуществу, природопользованию и архитектуре М.Г. Горичеву.

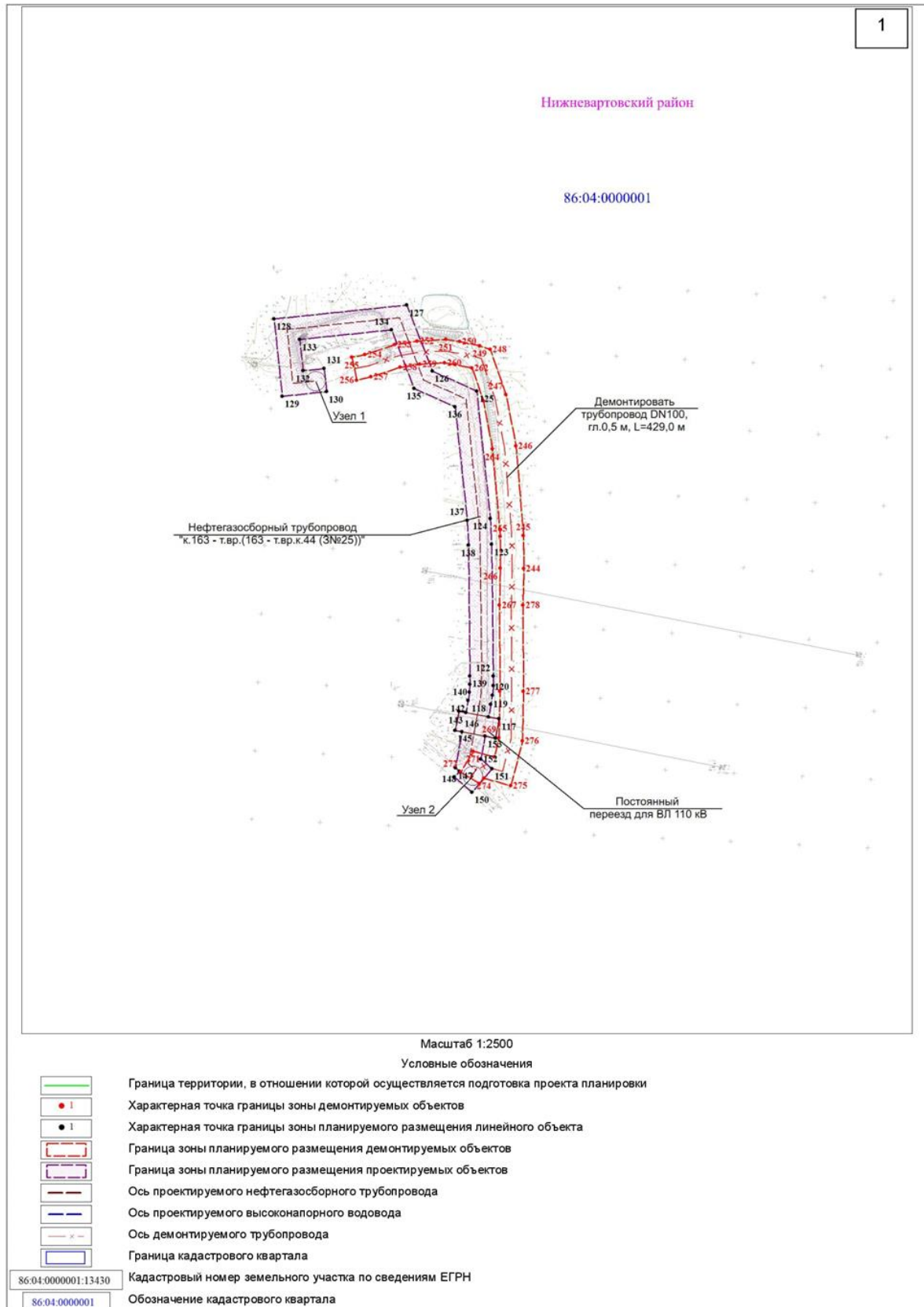
Глава района

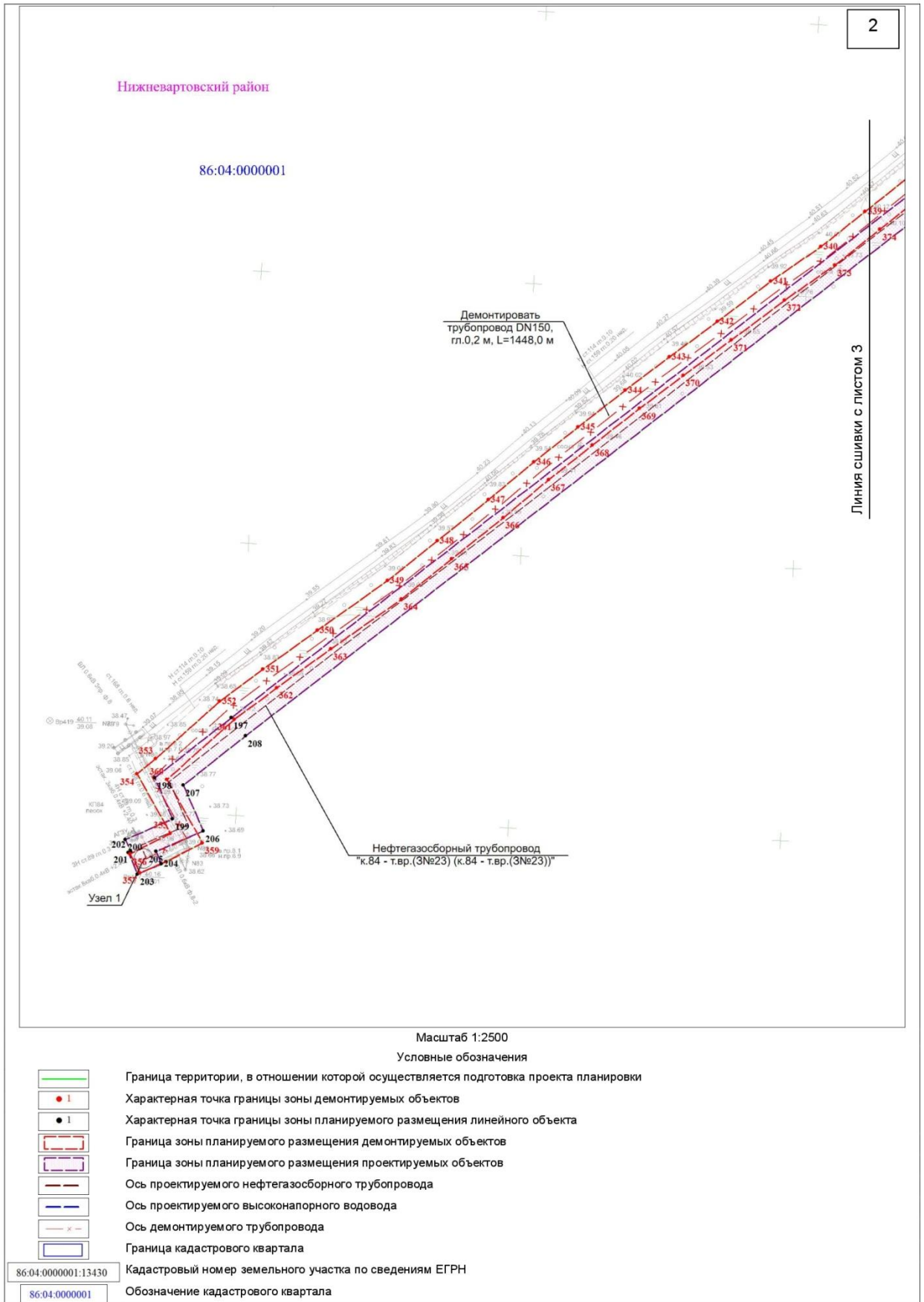
Б.А. Саломатин

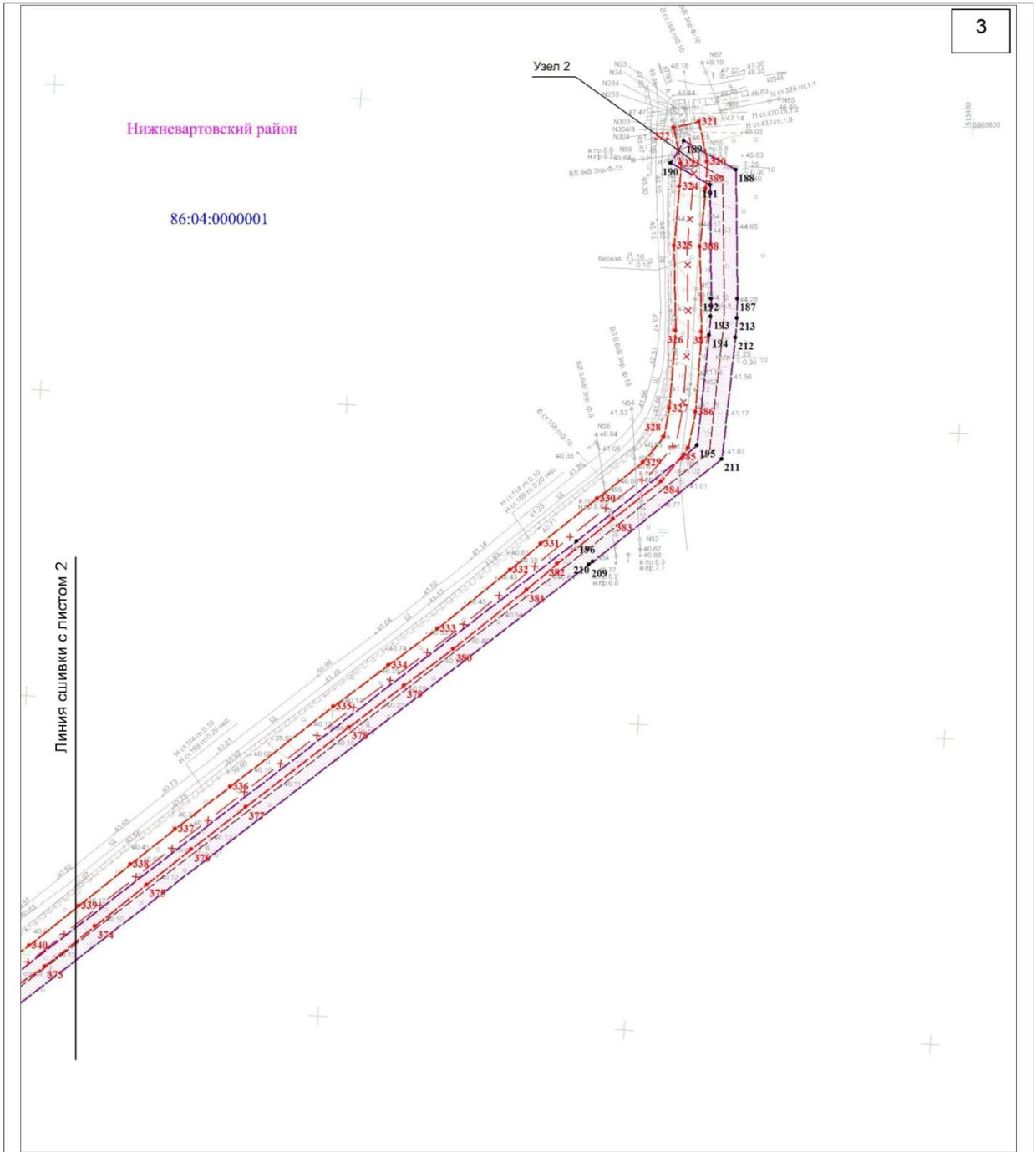
Основная часть проекта планировки территории

1. Проект планировки территории. Графическая часть

1.1 Чертеж границ зон планируемого размещения линейного объекта







Линия сшивки с ЛИСТОМ 2










Узел 2

Нижнеартровский район

86:04:0000001

Масштаб 1:2500

Условные обозначения

-  Граница территории, в отношении которой осуществляется подготовка проекта планировки
-  Характерная точка границы зоны демонтируемых объектов
-  Характерная точка границы зоны планируемого размещения линейного объекта
-  Граница зоны планируемого размещения демонтируемых объектов
-  Граница зоны планируемого размещения проектируемых объектов
-  Ось проектируемого нефтегазосборного трубопровода
-  Ось проектируемого высоконапорного водовода
-  Ось демонтируемого трубопровода
-  Граница кадастрового квартала

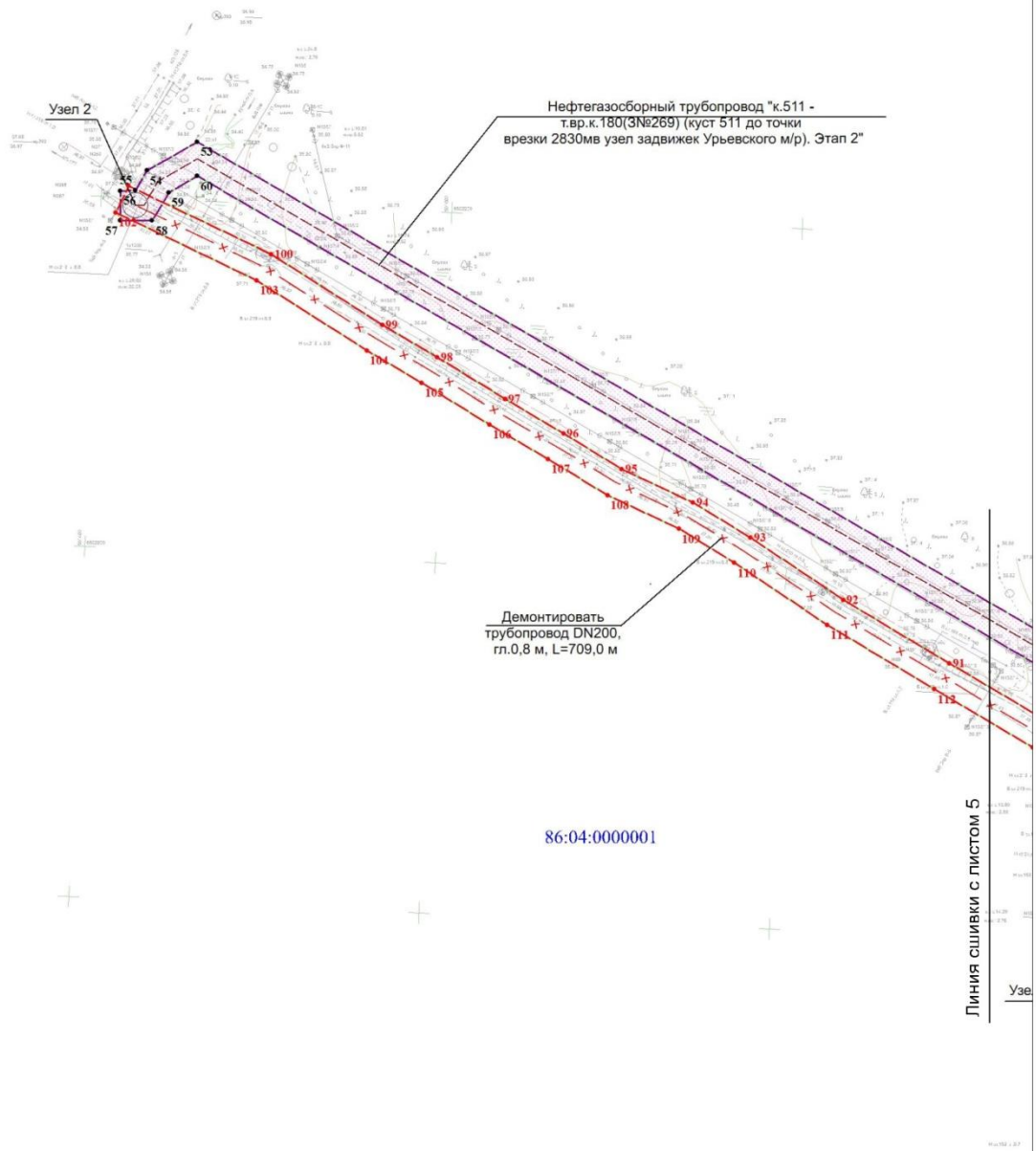
86:04:0000001:13430

Кадастровый номер земельного участка по сведениям ЕГРН

86:04:0000001

Обозначение кадастрового квартала

Нижнеуртовский район



Масштаб 1:2500

Условные обозначения

	Граница территории, в отношении которой осуществляется подготовка проекта планировки
	Характерная точка границы зоны демонтируемых объектов
	Характерная точка границы зоны планируемого размещения линейного объекта
	Граница зоны планируемого размещения демонтируемых объектов
	Граница зоны планируемого размещения проектируемых объектов
	Ось проектируемого нефтегазосборного трубопровода
	Ось проектируемого высоконапорного водовода
	Ось демонтируемого трубопровода
	Граница кадастрового квартала

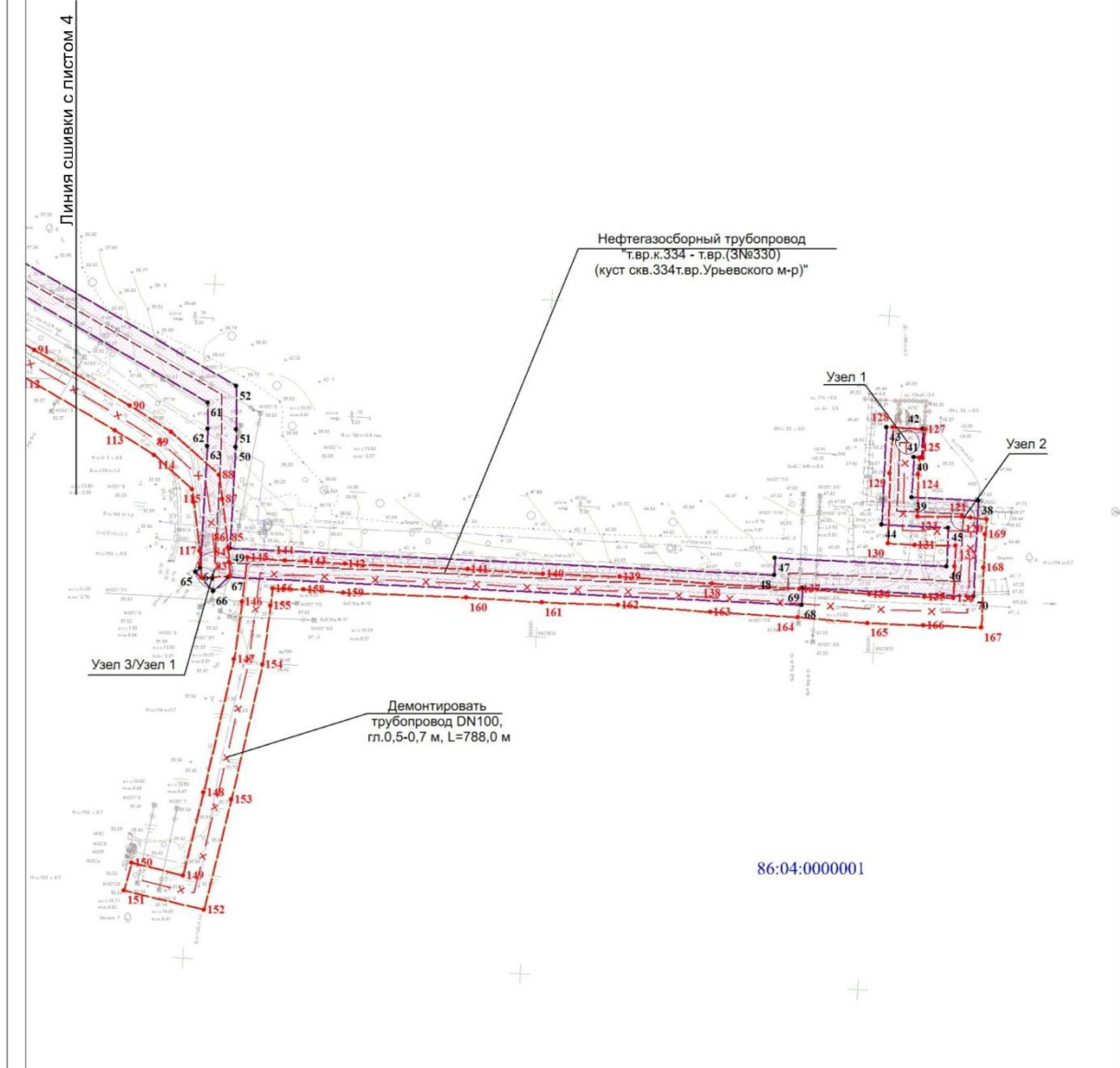
86:04:0000001:13430

Кадастровый номер земельного участка по сведениям ЕГРН

86:04:0000001

Обозначение кадастрового квартала

Нижнеартовский район



Масштаб 1:2500

Условные обозначения

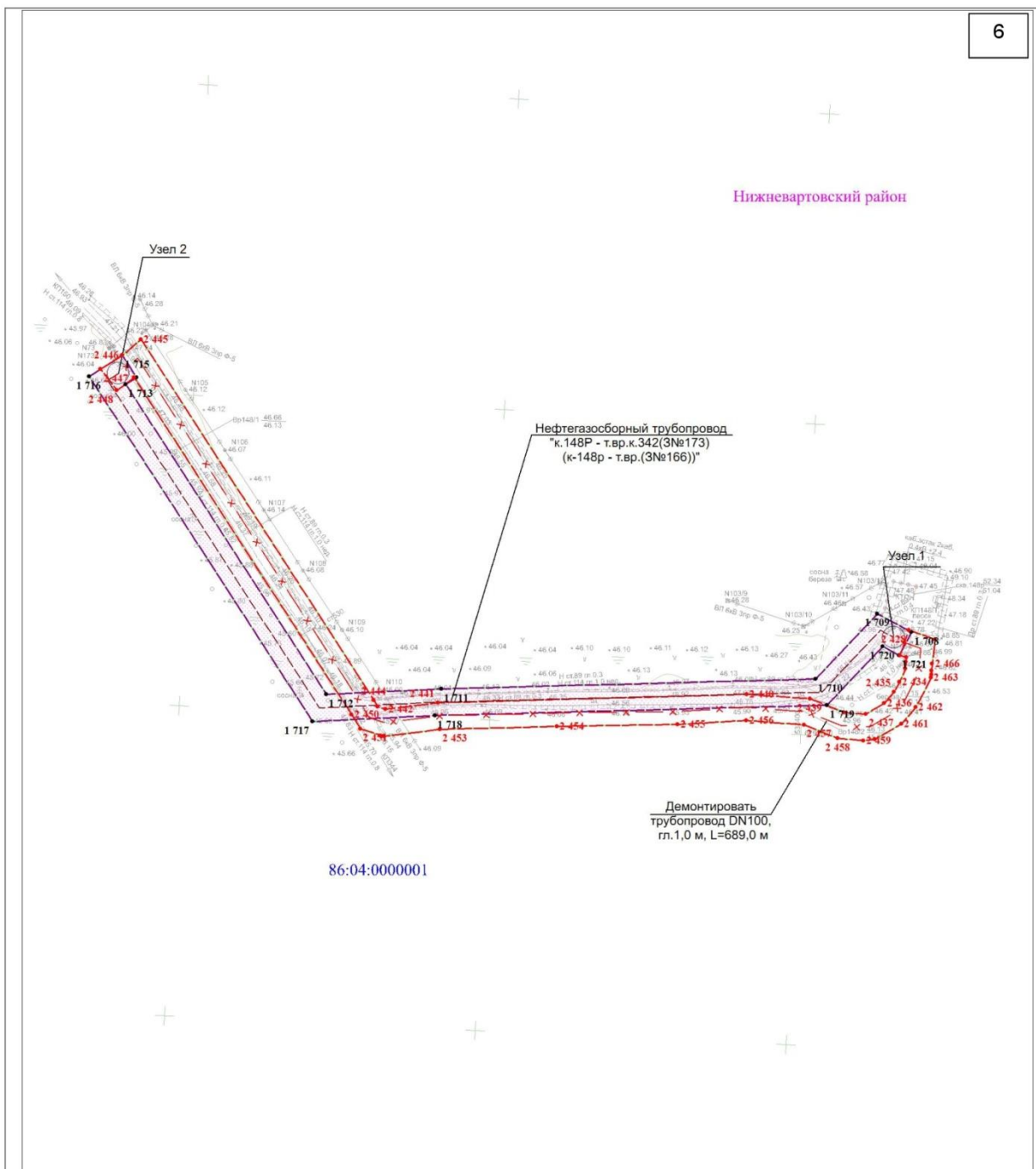
	Граница территории, в отношении которой осуществляется подготовка проекта планировки
	Характерная точка границы зоны демонируемых объектов
	Характерная точка границы зоны планируемого размещения линейного объекта
	Граница зоны планируемого размещения демонируемых объектов
	Граница зоны планируемого размещения проектируемых объектов
	Ось проектируемого нефтегазосборного трубопровода
	Ось проектируемого высоконапорного водовода
	Ось демонируемого трубопровода
	Граница кадастрового квартала

86:04:000001:13430

Кадастровый номер земельного участка по сведениям ЕГРН

86:04:000001

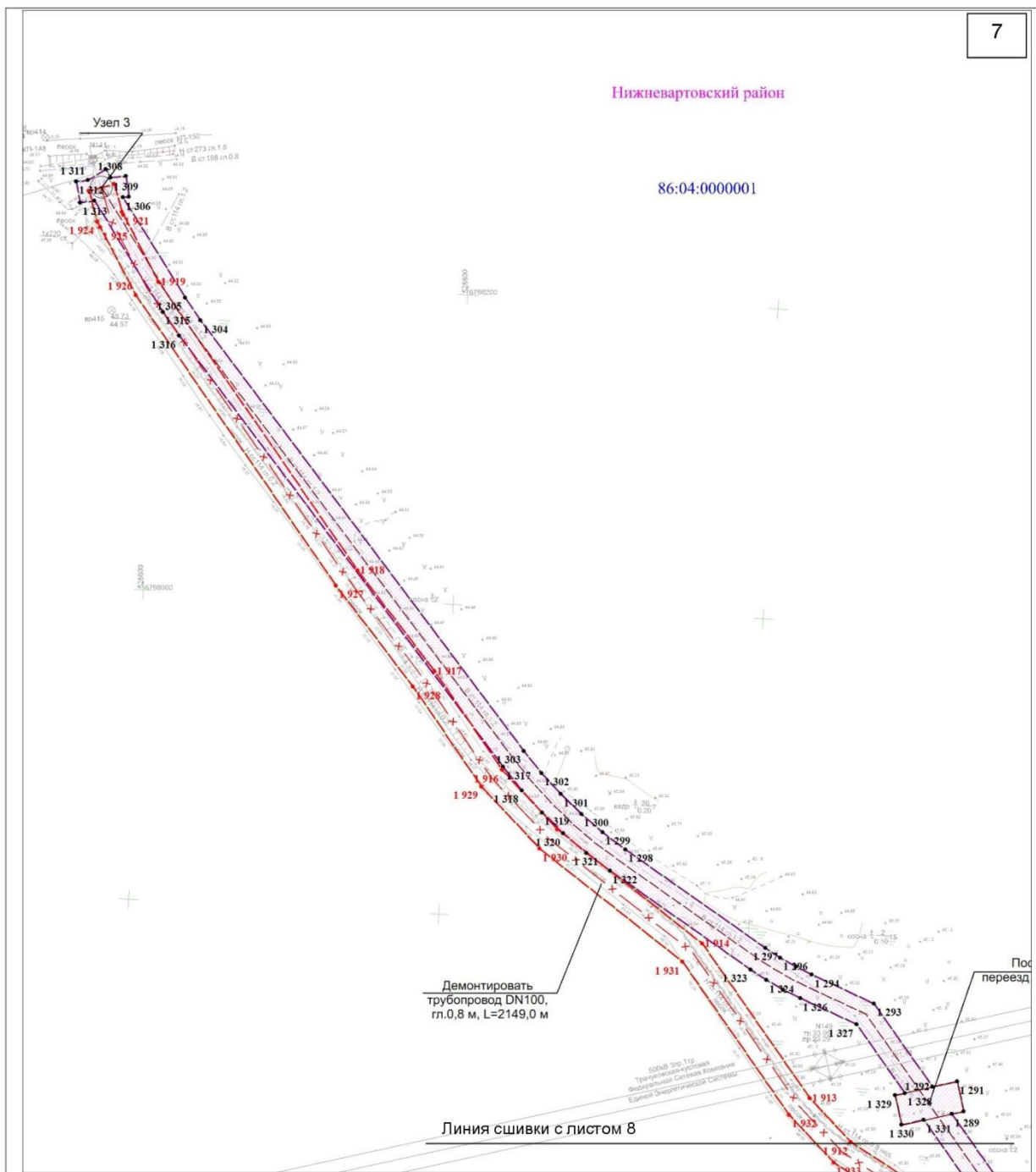
Обозначение кадастрового квартала



Масштаб 1:2500

Условные обозначения

	Граница территории, в отношении которой осуществляется подготовка проекта планировки
	Характерная точка границы зоны демонтируемых объектов
	Характерная точка границы зоны планируемого размещения линейного объекта
	Граница зоны планируемого размещения демонтируемых объектов
	Граница зоны планируемого размещения проектируемых объектов
	Ось проектируемого нефтегазосборного трубопровода
	Ось проектируемого высоконапорного водовода
	Ось демонтируемого трубопровода
	Граница кадастрового квартала
86:04:0000001:13430	Кадастровый номер земельного участка по сведениям ЕГРН
86:04:0000001	Обозначение кадастрового квартала



Масштаб 1:2500

Условные обозначения

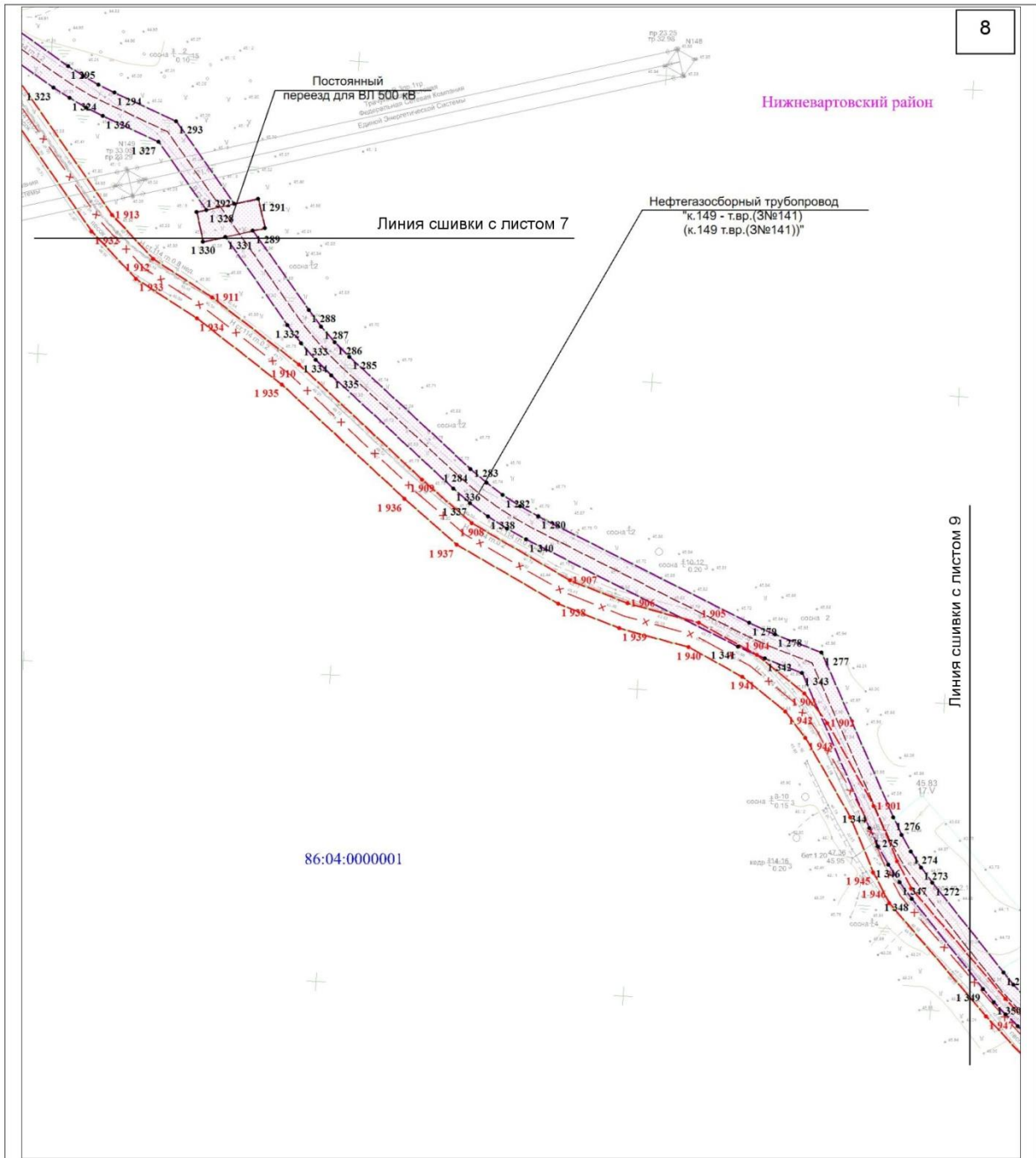
	Граница территории, в отношении которой осуществляется подготовка проекта планировки
	Характерная точка границы зоны демонируемых объектов
	Характерная точка границы зоны планируемого размещения линейного объекта
	Граница зоны планируемого размещения демонируемых объектов
	Граница зоны планируемого размещения проектируемых объектов
	Ось проектируемого нефтегазосборного трубопровода
	Ось проектируемого высоконапорного водовода
	Ось демонируемого трубопровода
	Граница кадастрового квартала

86:04:0000001:13430

Кадастровый номер земельного участка по сведениям ЕГРН












86:04:0000001

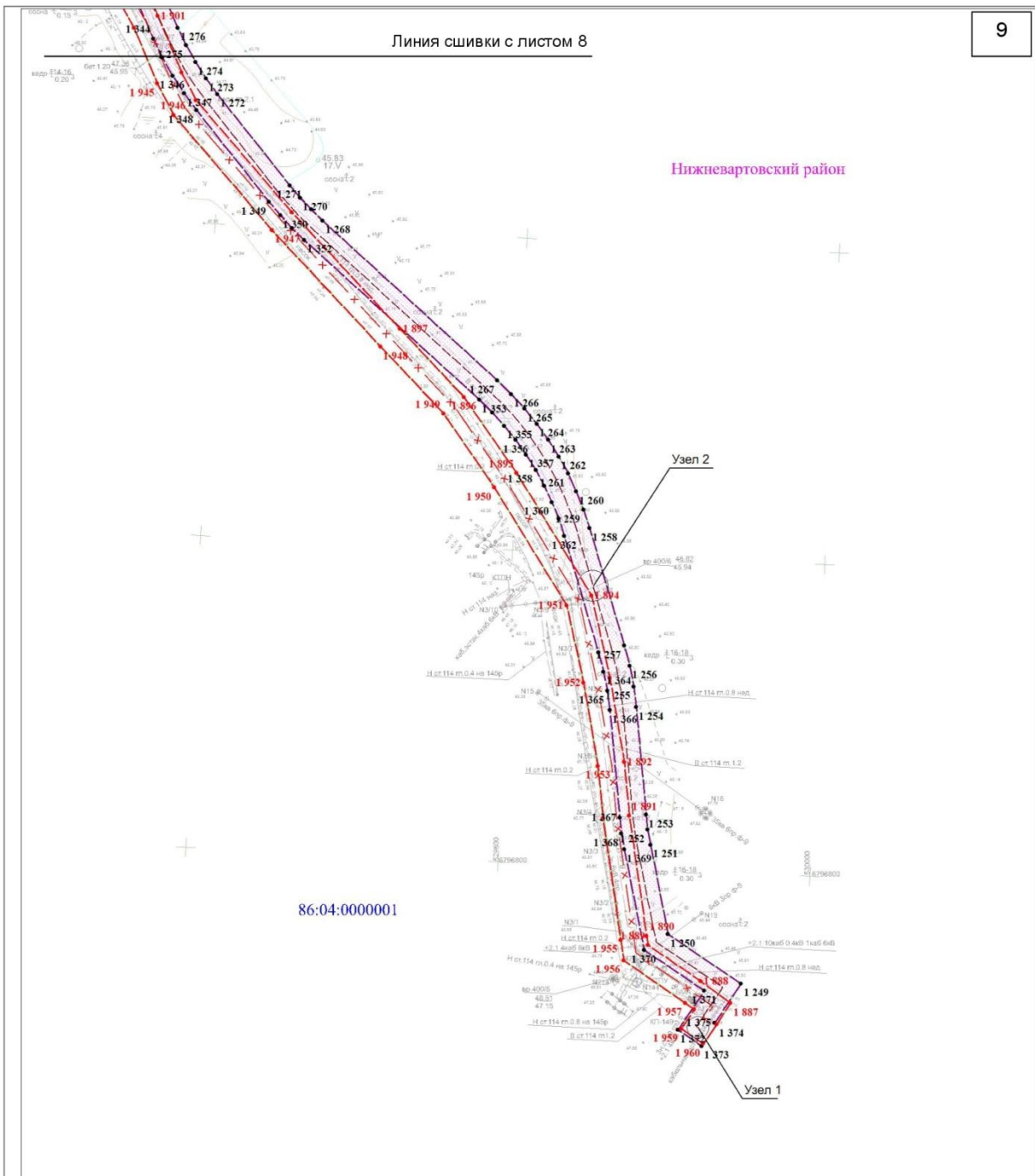
Обозначение кадастрового квартала



Масштаб 1:2500

Условные обозначения

-  Граница территории, в отношении которой осуществляется подготовка проекта планировки
-  Характерная точка границы зоны демонтируемых объектов
-  Характерная точка границы зоны планируемого размещения линейного объекта
-  Граница зоны планируемого размещения демонтируемых объектов
-  Граница зоны планируемого размещения проектируемых объектов
-  Ось проектируемого нефтегазосборного трубопровода
-  Ось проектируемого высоконапорного водовода
-  Ось демонтируемого трубопровода
-  Граница кадастрового квартала
-  86:04:0000001:13430 Кадастровый номер земельного участка по сведениям ЕГРН
-  86:04:0000001 Обозначение кадастрового квартала



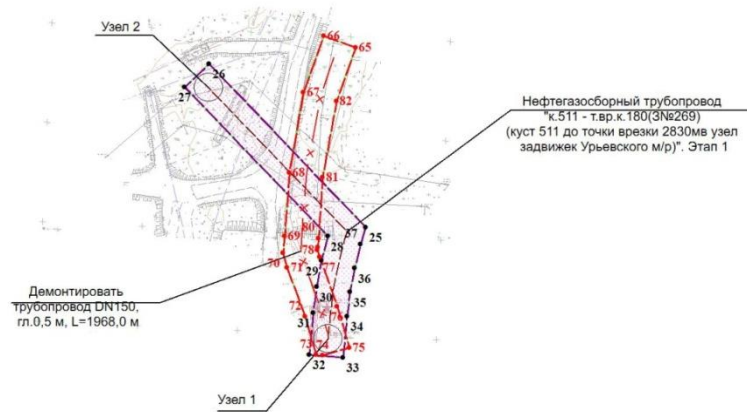
Масштаб 1:2500

Условные обозначения

	Граница территории, в отношении которой осуществляется подготовка проекта планировки
	Характерная точка границы зоны демонируемых объектов
	Характерная точка границы зоны планируемого размещения линейного объекта
	Граница зоны планируемого размещения демонируемых объектов
	Граница зоны планируемого размещения проектируемых объектов
	Ось проектируемого нефтегазосборного трубопровода
	Ось проектируемого высоконапорного водовода
	Ось демонируемого трубопровода
	Граница кадастрового квартала
86:04:0000001:13430	Кадастровый номер земельного участка по сведениям ЕГРН
86:04:0000001	Обозначение кадастрового квартала

Нижневартовский район

86:04:0000001



Масштаб 1:2300

Условные обозначения

	Граница территории, в отношении которой осуществляется подготовка проекта планировки
	Характерная точка границы зоны демontiруемых объектов
	Характерная точка границы зоны планируемого размещения линейного объекта
	Граница зоны планируемого размещения демontiруемых объектов
	Граница зоны планируемого размещения проектируемых объектов
	Ось проектируемого нефтегазосборного трубопровода
	Ось проектируемого высокоснапорного водовода
	Ось демontiруемого трубопровода
	Граница кадастрового квартала

86:04:0000001:13430

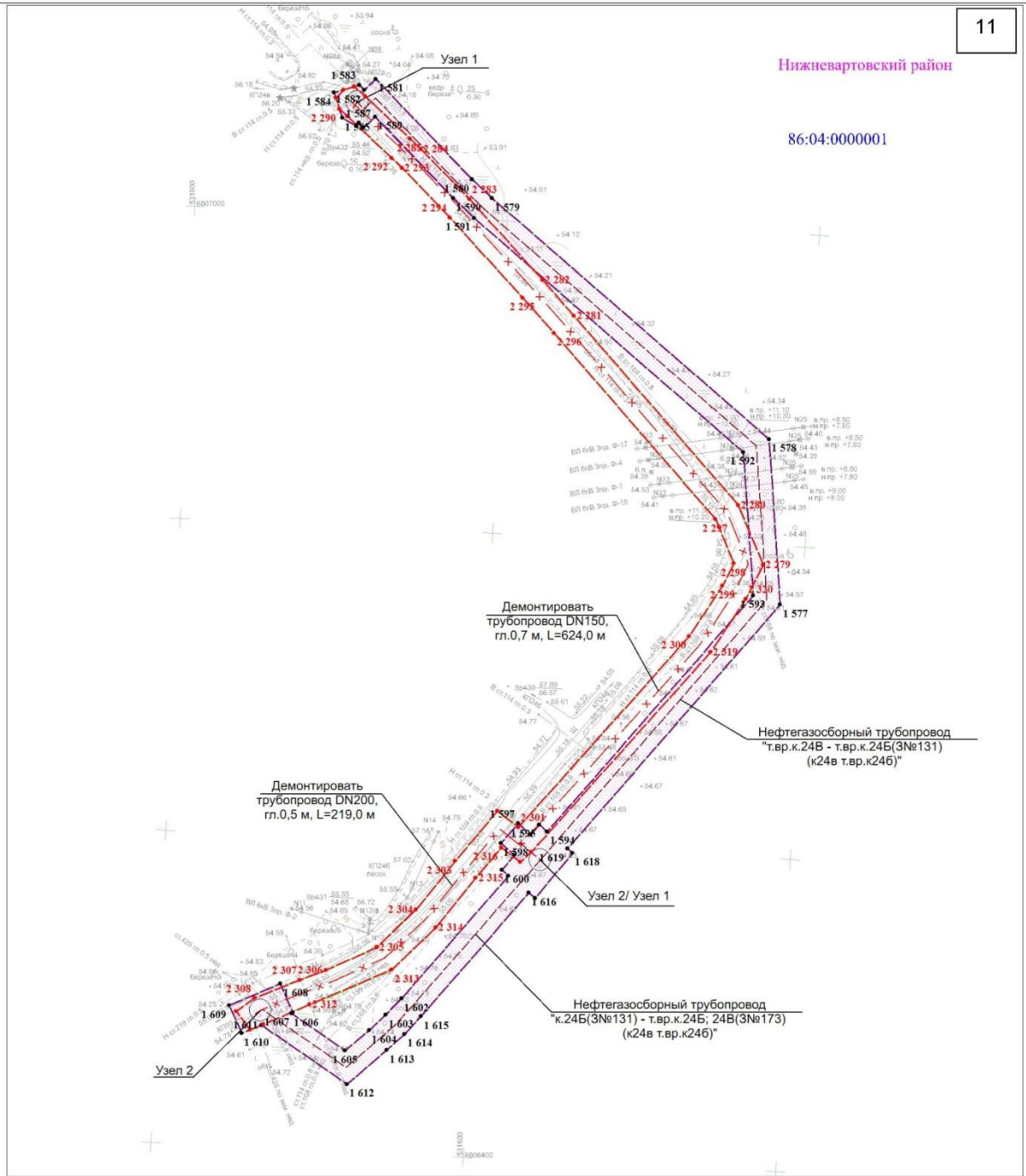
Кадастровый номер земельного участка по сведениям ЕГРН

86:04:0000001

Обозначение кадастрового квартала










Нижневартовский район

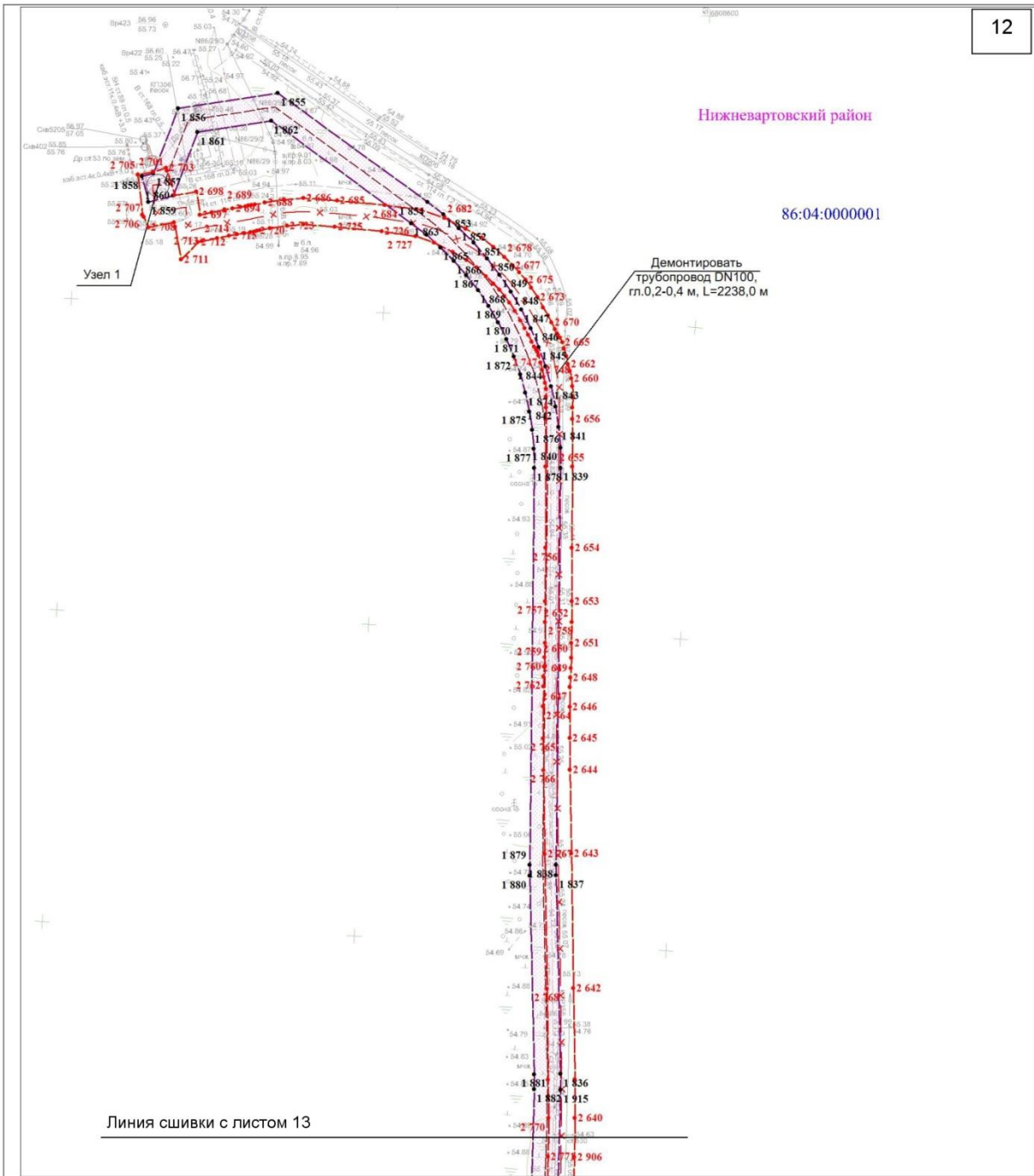
86:04:0000001



Масштаб 1:2500

Условные обозначения

-  Граница территории, в отношении которой осуществляется подготовка проекта планировки
-  Характерная точка границы зоны демонируемых объектов
-  Характерная точка границы зоны планируемого размещения линейного объекта
-  Граница зоны планируемого размещения демонируемых объектов
-  Граница зоны планируемого размещения проектируемых объектов
-  Ось проектируемого нефтегазосборного трубопровода
-  Ось проектируемого высоконапорного водовода
-  Ось демонируемого трубопровода
-  Граница кадастрового квартала
- 86:04:0000001:13430 Кадастровый номер земельного участка по сведениям ЕГРН
- 86:04:0000001 Обозначение кадастрового квартала




Линия сшивки с листом 13

Демонтировать
трубопровод DN100,
гл.0,2-0,4 м, L=2238,0 м

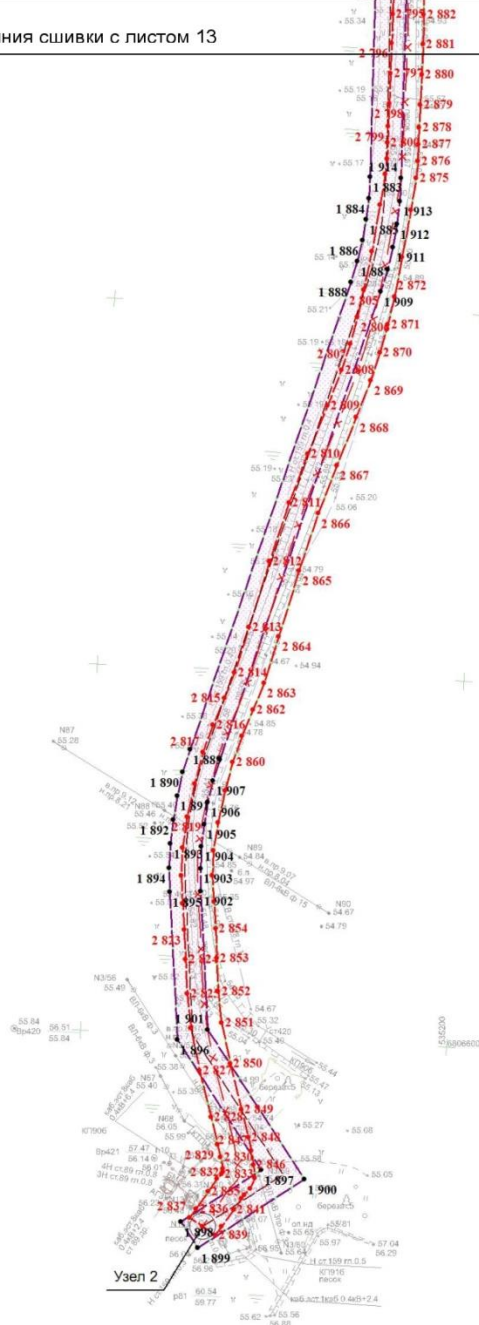
Масштаб 1:2500

Условные обозначения

	Граница территории, в отношении которой осуществляется подготовка проекта планировки
	Характерная точка границы зоны демонируемых объектов
	Характерная точка границы зоны планируемого размещения линейного объекта
	Граница зоны планируемого размещения демонируемых объектов
	Граница зоны планируемого размещения проектируемых объектов
	Ось проектируемого нефтегазосборного трубопровода
	Ось проектируемого высоконапорного водовода
	Ось демонируемого трубопровода
	Граница кадастрового квартала
86:04:0000001:13430	Кадастровый номер земельного участка по сведениям ЕГРН
86:04:0000001	Обозначение кадастрового квартала



Линия шивки с листом 13












Нижневартовский район

86:04:0000001

Масштаб 1:2500

Условные обозначения

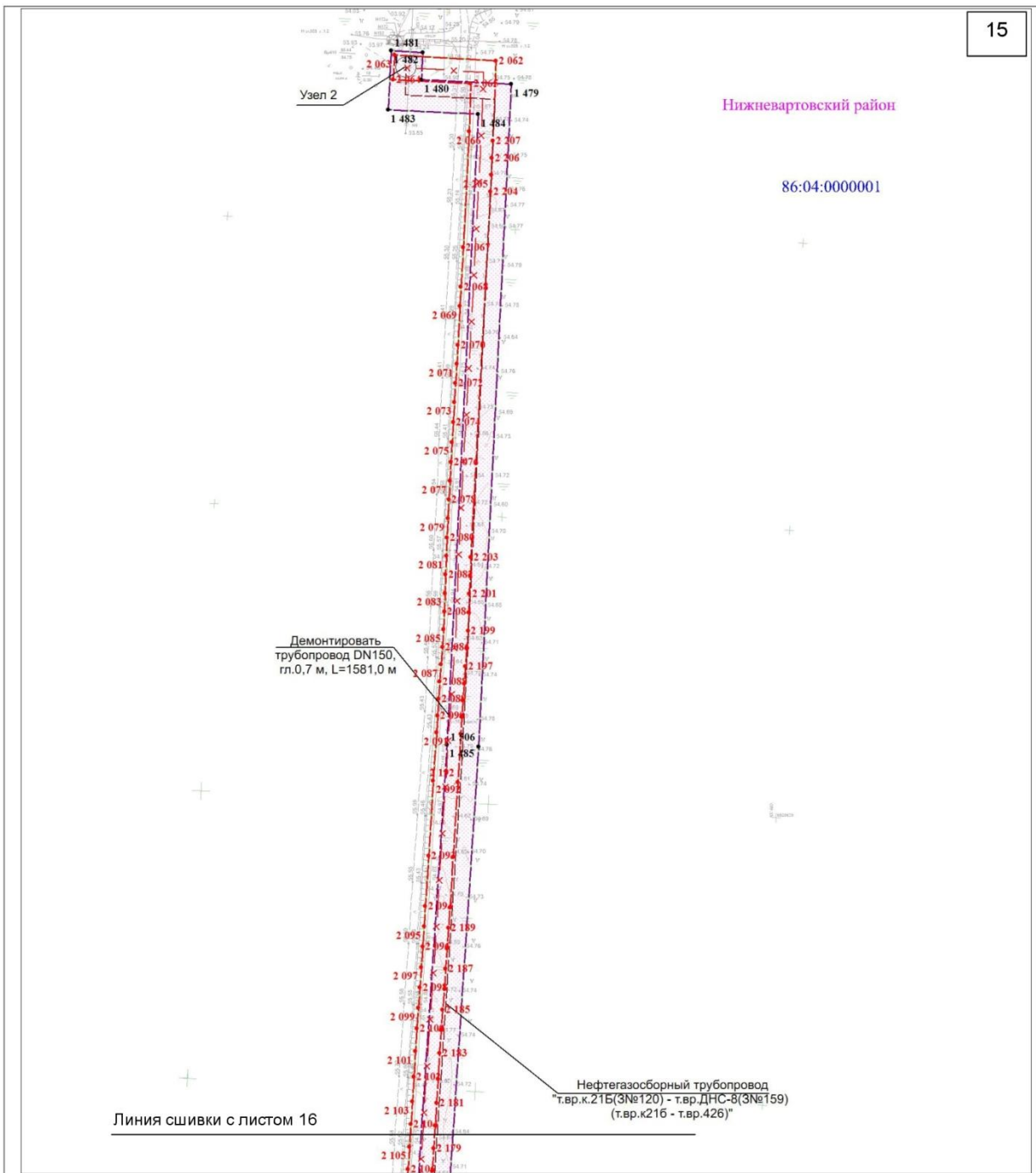
-  Граница территории, в отношении которой осуществляется подготовка проекта планировки
-  Характерная точка границы зоны демонируемых объектов
-  Характерная точка границы зоны планируемого размещения линейного объекта
-  Граница зоны планируемого размещения демонируемых объектов
-  Граница зоны планируемого размещения проектируемых объектов
-  Ось проектируемого нефтегазосборного трубопровода
-  Ось проектируемого высоконапорного водовода
-  Ось демонируемого трубопровода
-  Граница кадастрового квартала

86:04:0000001:13430

Кадастровый номер земельного участка по сведениям ЕГРН

86:04:0000001










Обозначение кадастрового квартала



Линия сшивки с листом 16

Масштаб 1:2700

Условные обозначения

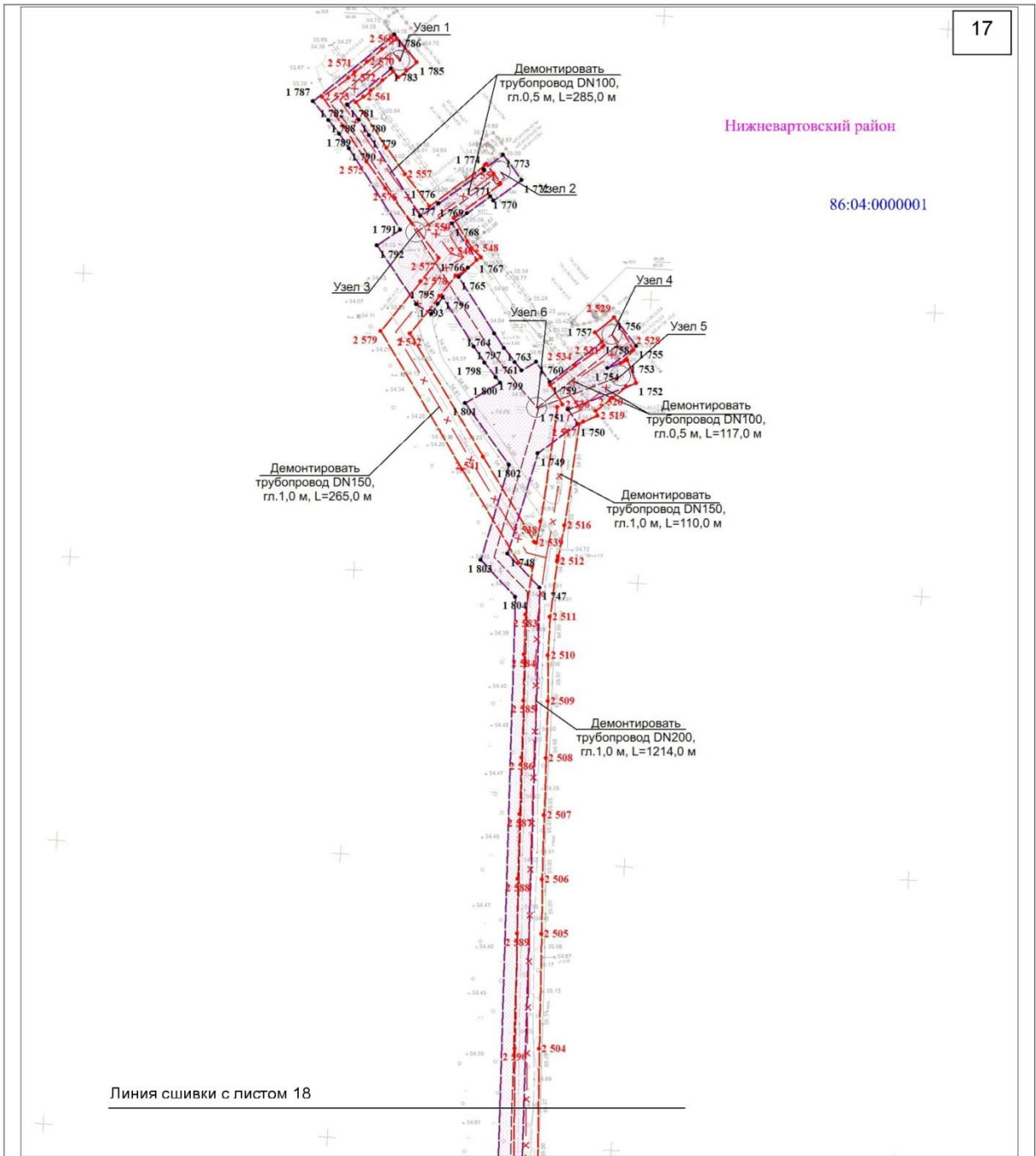
-  Граница территории, в отношении которой осуществляется подготовка проекта планировки
-  Характерная точка границы зоны демонируемых объектов
-  Характерная точка границы зоны планируемого размещения линейного объекта
-  Граница зоны планируемого размещения демонируемых объектов
-  Граница зоны планируемого размещения проектируемых объектов
-  Ось проектируемого нефтегазосборного трубопровода
-  Ось проектируемого высоконапорного водовода
-  Ось демонируемого трубопровода
-  Граница кадастрового квартала

86:04:0000001:13430

Кадастровый номер земельного участка по сведениям ЕГРН

86:04:0000001










Обозначение кадастрового квартала



Линия сшивки с листом 18

Масштаб 1:2700

Условные обозначения

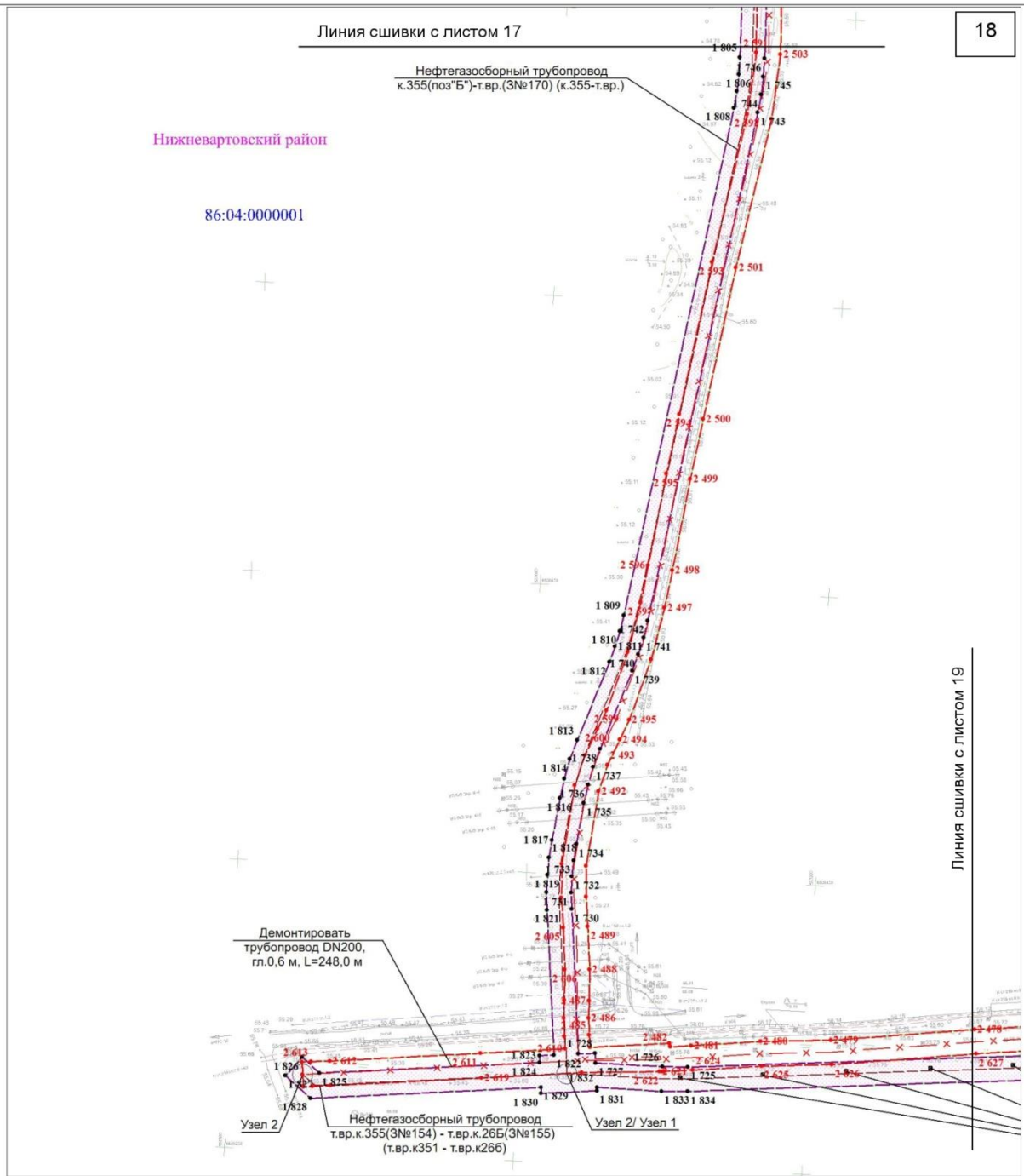
-  Граница территории, в отношении которой осуществляется подготовка проекта планировки
-  Характерная точка границы зоны демонируемых объектов
-  Характерная точка границы зоны планируемого размещения линейного объекта
-  Граница зоны планируемого размещения демонируемых объектов
-  Граница зоны планируемого размещения проектируемых объектов
-  Ось проектируемого нефтегазосборного трубопровода
-  Ось проектируемого высоконапорного водовода
-  Ось демонируемого трубопровода
-  Граница кадастрового квартала

86:04:0000001:13430

Кадастровый номер земельного участка по сведениям ЕГРН

86:04:0000001

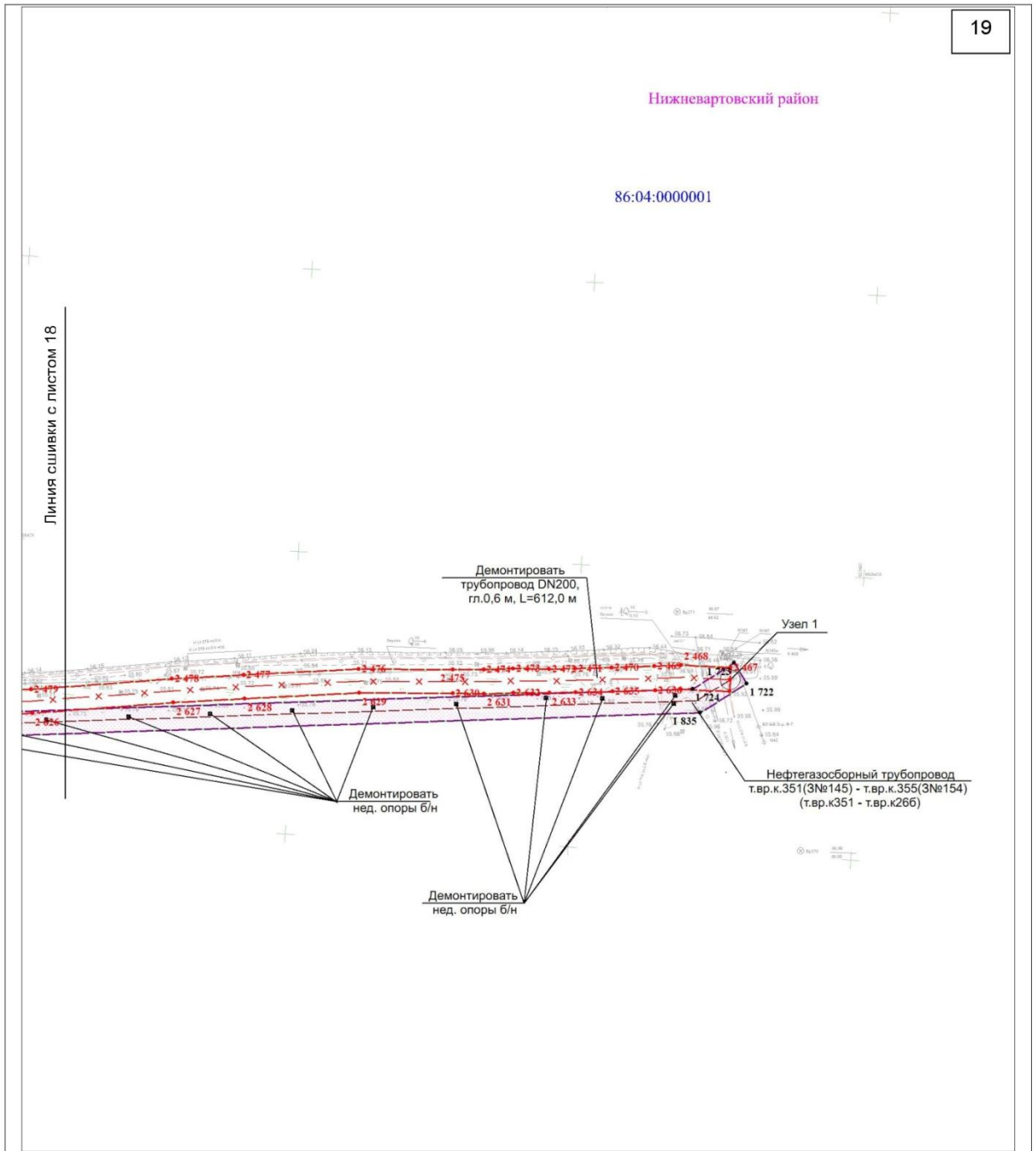
Обозначение кадастрового квартала



Масштаб 1:2700

Условные обозначения

	Граница территории, в отношении которой осуществляется подготовка проекта планировки
	Характерная точка границы зоны демнтируемых объектов
	Характерная точка границы зоны планируемого размещения линейного объекта
	Граница зоны планируемого размещения демнтируемых объектов
	Граница зоны планируемого размещения проектируемых объектов
	Ось проектируемого нефтегазосборного трубопровода
	Ось проектируемого высоконапорного водовода
	Ось демнтируемого трубопровода
	Граница кадастрового квартала
86:04:0000001:13430	Кадастровый номер земельного участка по сведениям ЕГРН
86:04:0000001	Обозначение кадастрового квартала



Масштаб 1:2700

Условные обозначения

	Граница территории, в отношении которой осуществляется подготовка проекта планировки
	Характерная точка границы зоны демотируемых объектов
	Характерная точка границы зоны планируемого размещения линейного объекта
	Граница зоны планируемого размещения демотируемых объектов
	Граница зоны планируемого размещения проектируемых объектов
	Ось проектируемого нефтегазосборного трубопровода
	Ось проектируемого высоконапорного водовода
	Ось демотируемого трубопровода
	Граница кадастрового квартала

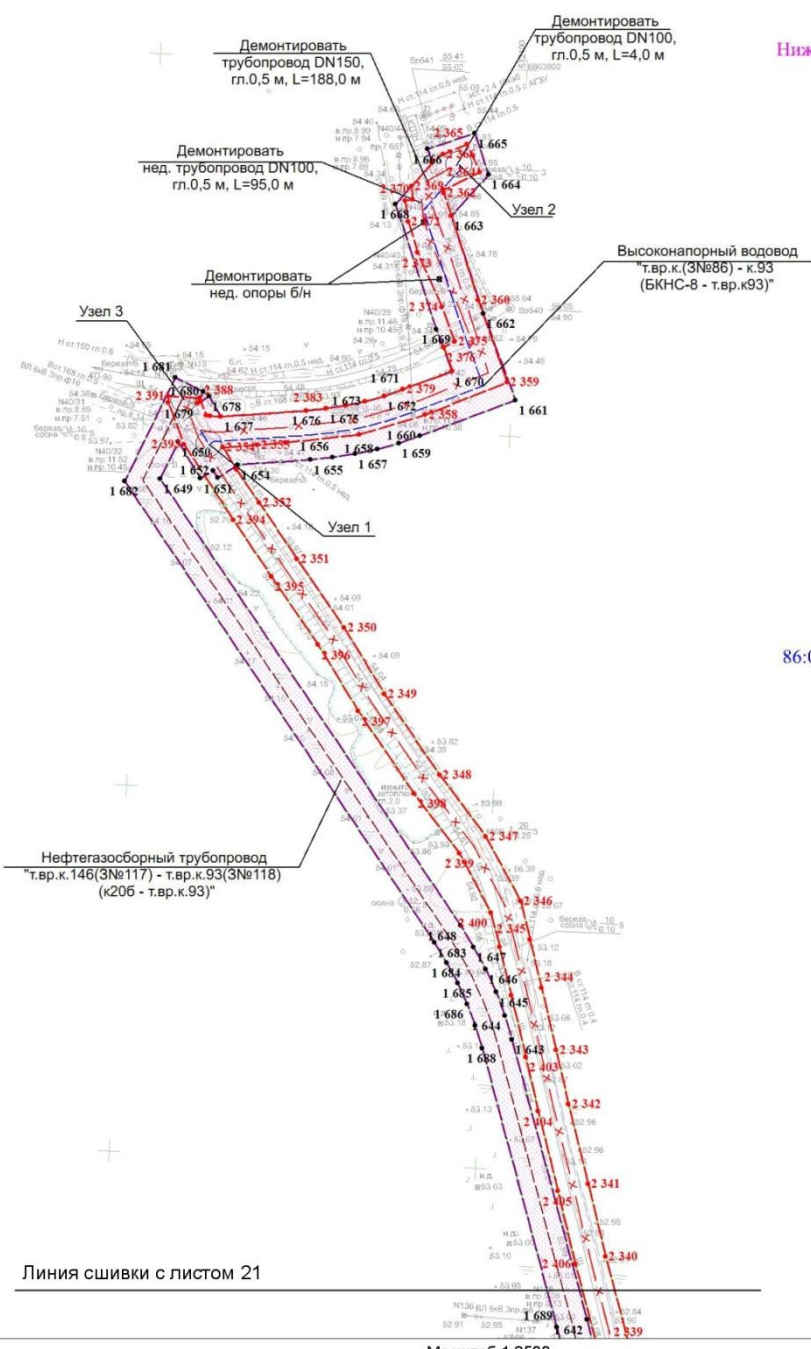
86:04:0000001:13430

Кадастровый номер земельного участка по сведениям ЕГРН

86:04:0000001

Обозначение кадастрового квартала

Нижевартовский район














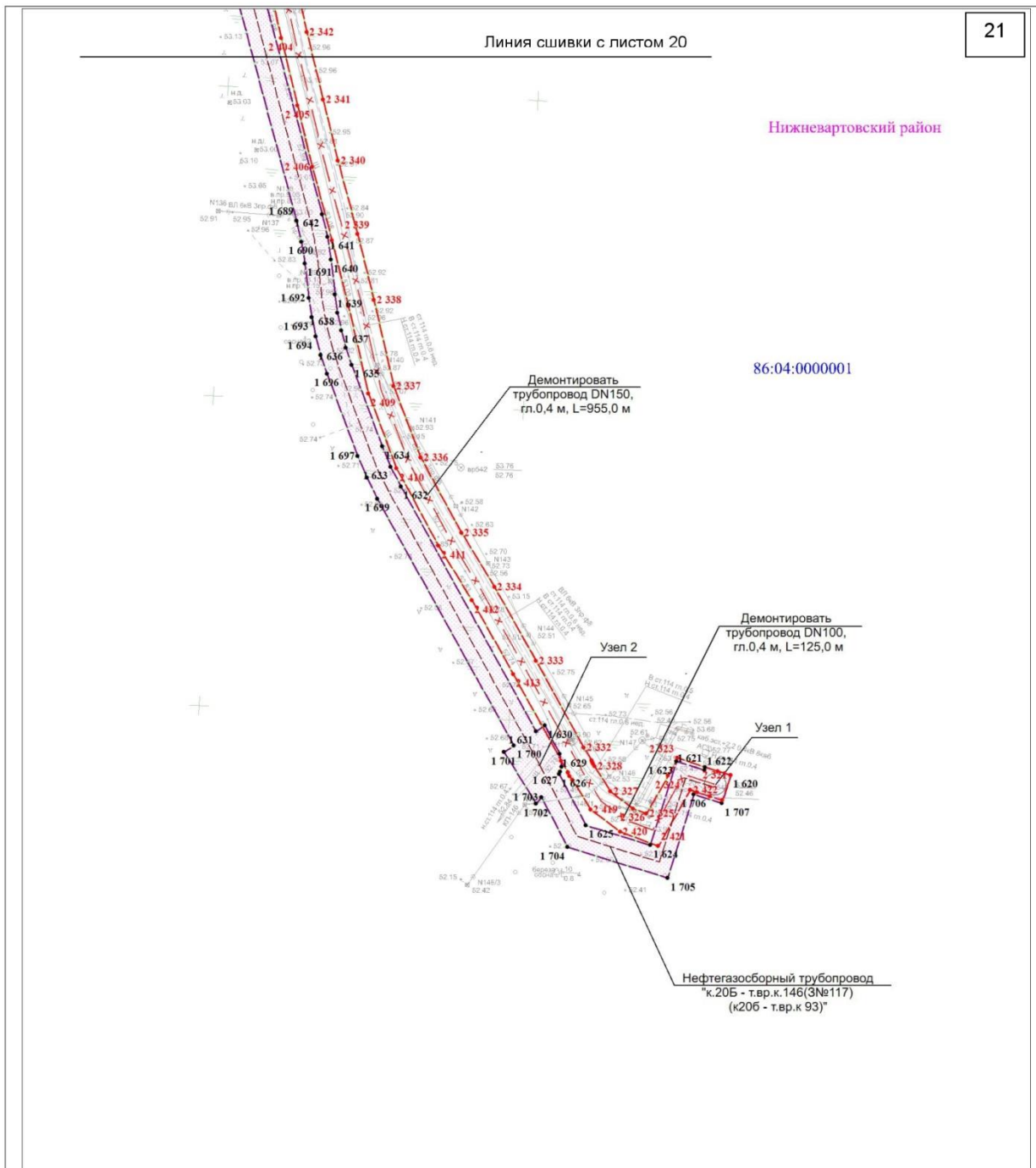
86:04:0000001

Линия сшивки с листом 21

Масштаб 1:2500

Условные обозначения

-  Граница территории, в отношении которой осуществляется подготовка проекта планировки
-  Характерная точка границы зоны демонируемых объектов
-  Характерная точка границы зоны планируемого размещения линейного объекта
-  Граница зоны планируемого размещения демонируемых объектов
-  Граница зоны планируемого размещения проектируемых объектов
-  Ось проектируемого нефтегазосборного трубопровода
-  Ось проектируемого высоконапорного водовода
-  Ось демонируемого трубопровода
-  Граница кадастрового квартала
-  86:04:0000001:13430 Кадастровый номер земельного участка по сведениям ЕГРН
-  86:04:0000001 Обозначение кадастрового квартала



Условные обозначения

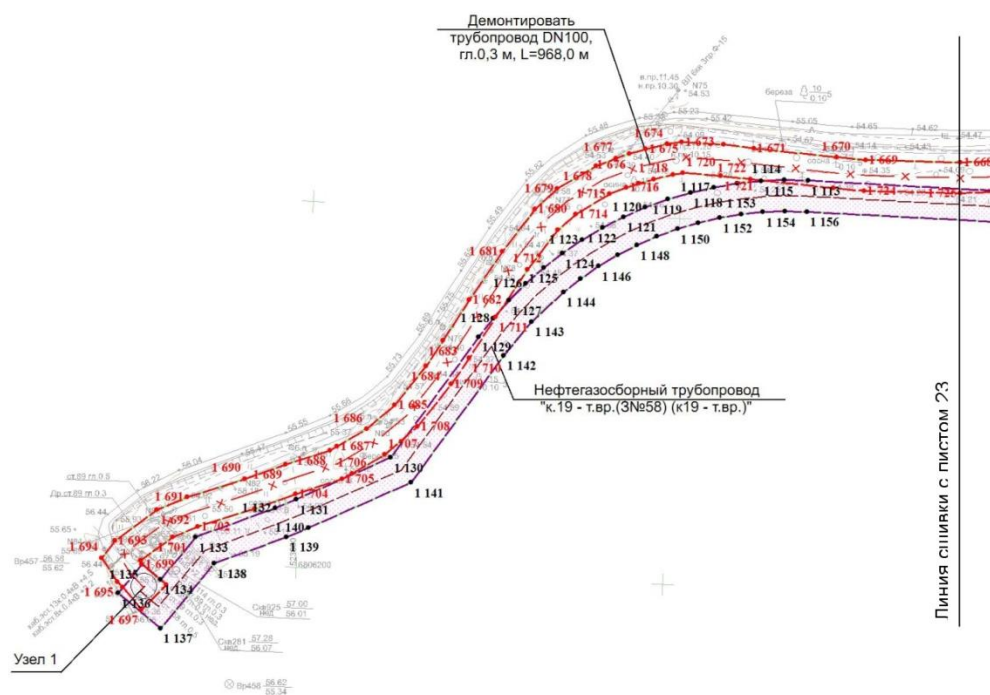
	Граница территории, в отношении которой осуществляется подготовка проекта планировки
● 1	Характерная точка границы зоны демонируемых объектов
● 1	Характерная точка границы зоны планируемого размещения линейного объекта
	Граница зоны планируемого размещения демонируемых объектов
	Граница зоны планируемого размещения проектируемых объектов
	Ось проектируемого нефтегазосборного трубопровода
	Ось проектируемого высоконапорного водовода
	Ось демонируемого трубопровода
	Граница кадастрового квартала
	Кадастровый номер земельного участка по сведениям ЕГРН
	Обозначение кадастрового квартала

86:04:0000001:13430

86:04:0000001










Нижевартовский район

86:04:0000001



Масштаб 1:2500

Условные обозначения

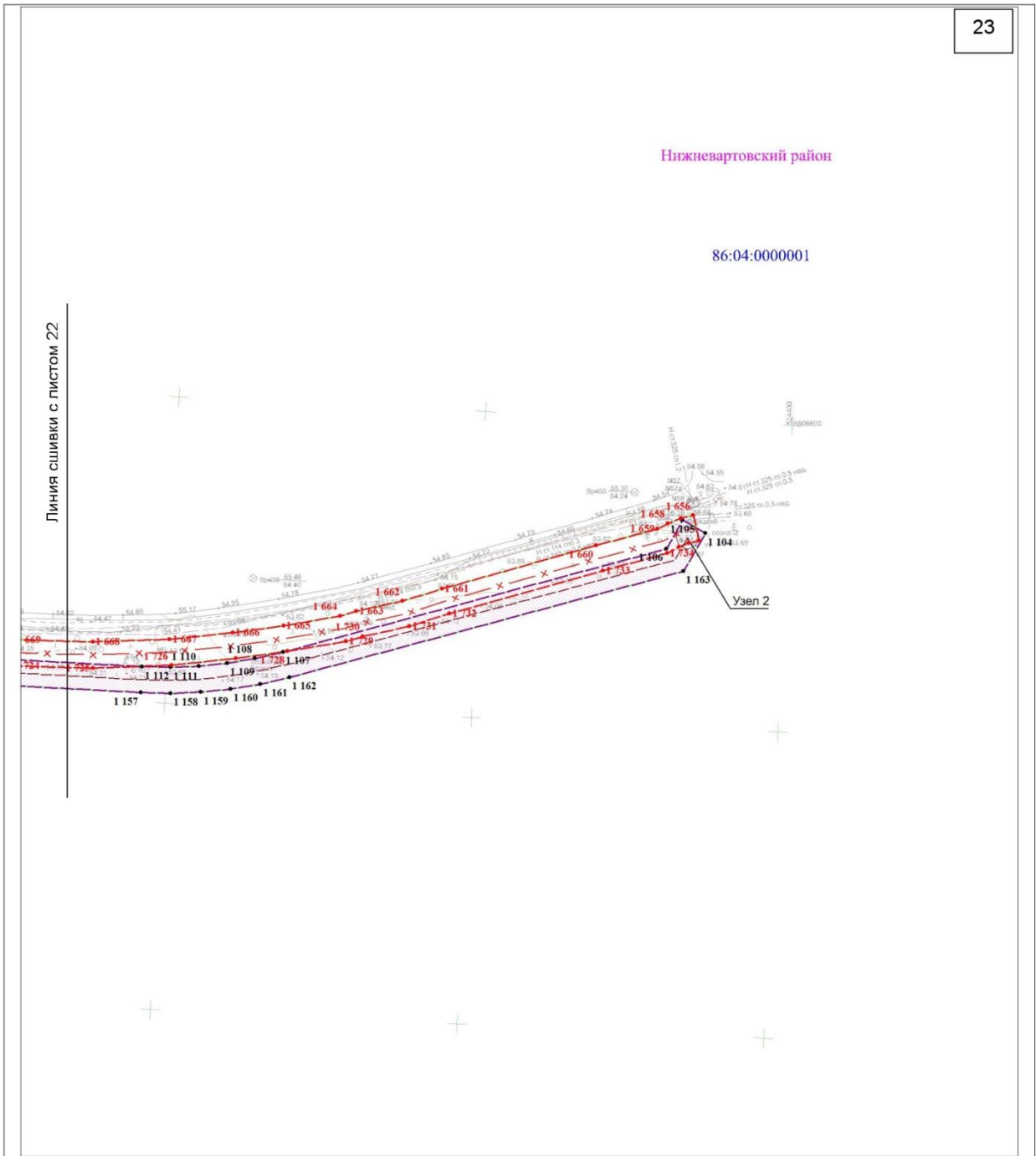
-  Граница территории, в отношении которой осуществляется подготовка проекта планировки
-  Характерная точка границы зоны демонируемых объектов
-  Характерная точка границы зоны планируемого размещения линейного объекта
-  Граница зоны планируемого размещения демонируемых объектов
-  Граница зоны планируемого размещения проектируемых объектов
-  Ось проектируемого нефтегазосборного трубопровода
-  Ось проектируемого высоконапорного водовода
-  Ось демонируемого трубопровода
-  Граница кадастрового квартала

86:04:0000001:13430

Кадастровый номер земельного участка по сведениям ЕГРН

86:04:0000001

Обозначение кадастрового квартала



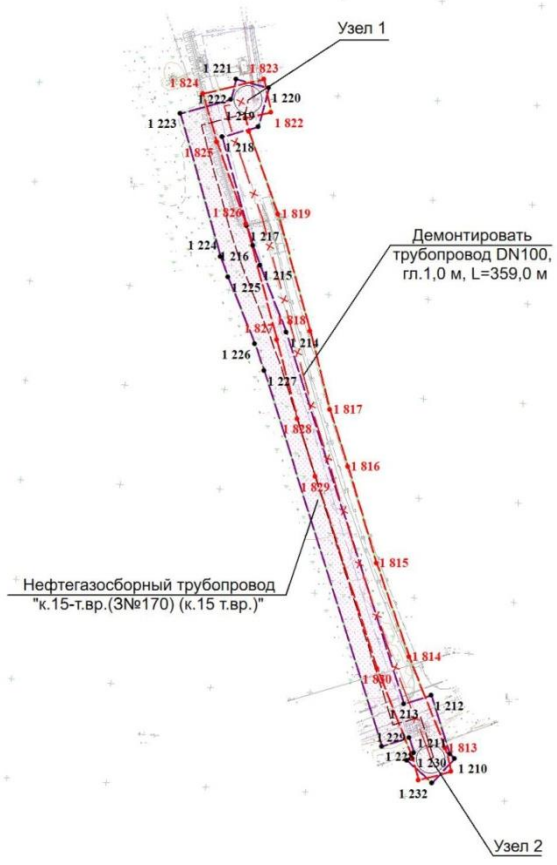
Масштаб 1:2500

Условные обозначения

	Граница территории, в отношении которой осуществляется подготовка проекта планировки
	Характерная точка границы зоны демонтируемых объектов
	Характерная точка границы зоны планируемого размещения линейного объекта
	Граница зоны планируемого размещения демонтируемых объектов
	Граница зоны планируемого размещения проектируемых объектов
	Ось проектируемого нефтегазосборного трубопровода
	Ось проектируемого высоконапорного водовода
	Ось демонтируемого трубопровода
	Граница кадастрового квартала
86:04:0000001:13430	Кадастровый номер земельного участка по сведениям ЕГРН
86:04:0000001	Обозначение кадастрового квартала

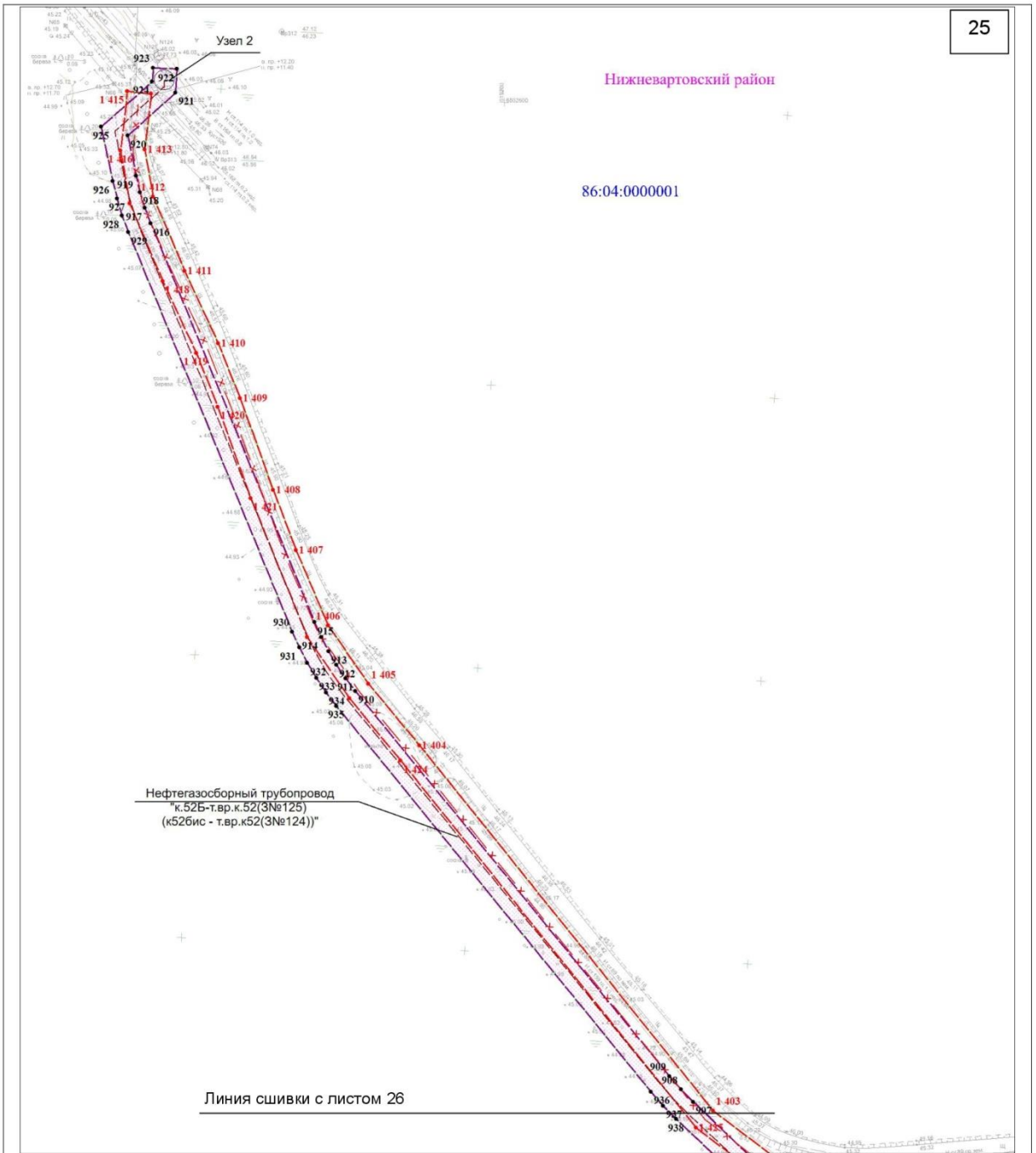
Нижневартровский район

86:04:0000001



Масштаб 1:2300
Условные обозначения

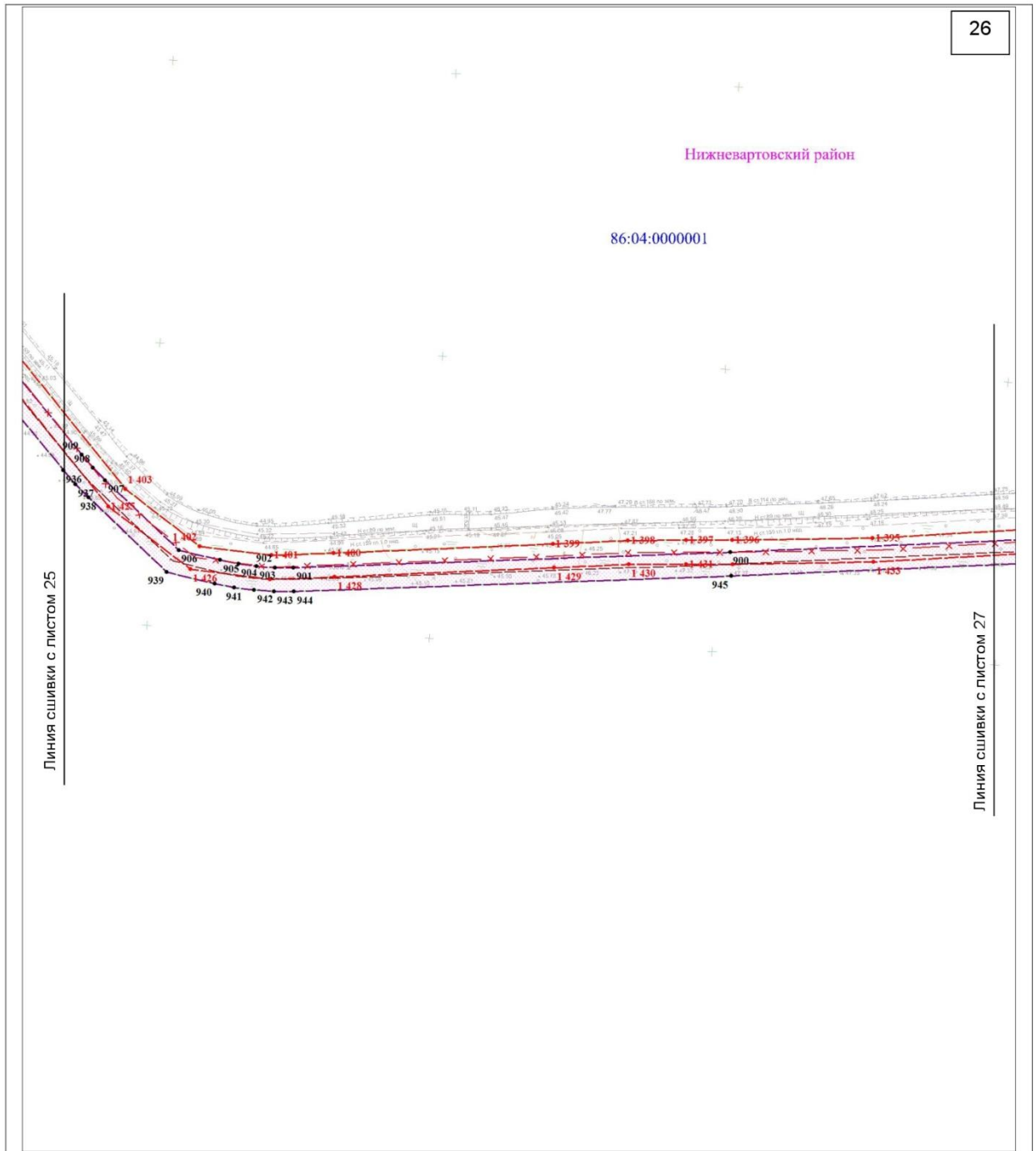
	Граница территории, в отношении которой осуществляется подготовка проекта планировки
	Характерная точка границы зоны демонтируемых объектов
	Характерная точка границы зоны планируемого размещения линейного объекта
	Граница зоны планируемого размещения демонтируемых объектов
	Граница зоны планируемого размещения проектируемых объектов
	Ось проектируемого нефтегазосборного трубопровода
	Ось проектируемого высоконапорного водовода
	Ось демонтируемого трубопровода
	Граница кадастрового квартала
86:04:0000001:13430	Кадастровый номер земельного участка по сведениям ЕГРН
86:04:0000001	Обозначение кадастрового квартала



Масштаб 1:2700

Условные обозначения

	Граница территории, в отношении которой осуществляется подготовка проекта планировки
	Характерная точка границы зоны демнтируемых объектов
	Характерная точка границы зоны планируемого размещения линейного объекта
	Граница зоны планируемого размещения демнтируемых объектов
	Граница зоны планируемого размещения проектируемых объектов
	Ось проектируемого нефтегазосборного трубопровода
	Ось проектируемого высоконапорного водовода
	Ось демнтируемого трубопровода
	Граница кадастрового квартала
86:04:0000001:13430	Кадастровый номер земельного участка по сведениям ЕГРН
86:04:0000001	Обозначение кадастрового квартала




- | | |
|--|--|
| | Граница территории, в отношении которой осуществляется подготовка проекта планировки |
| | Характерная точка границы зоны демонтируемых объектов |
| | Характерная точка границы зоны планируемого размещения линейного объекта |
| | Граница зоны планируемого размещения демонтируемых объектов |
| | Граница зоны планируемого размещения проектируемых объектов |
| | Ось проектируемого нефтегазосборного трубопровода |
| | Ось проектируемого высоконапорного водовода |
| | Ось демонтируемого трубопровода |
| | Граница кадастрового квартала |

86:04:0000001:13430

Кадастровый номер земельного участка по сведениям ЕГРН

86:04:0000001

Обозначение кадастрового квартала



Масштаб 1:2700

Условные обозначения

	Граница территории, в отношении которой осуществляется подготовка проекта планировки
	Характерная точка границы зоны демонтируемых объектов
	Характерная точка границы зоны планируемого размещения линейного объекта
	Граница зоны планируемого размещения демонтируемых объектов
	Граница зоны планируемого размещения проектируемых объектов
	Ось проектируемого нефтегазосборного трубопровода
	Ось проектируемого высоконапорного водовода
	Ось демонтируемого трубопровода
	Граница кадастрового квартала

86:04:0000001:13430

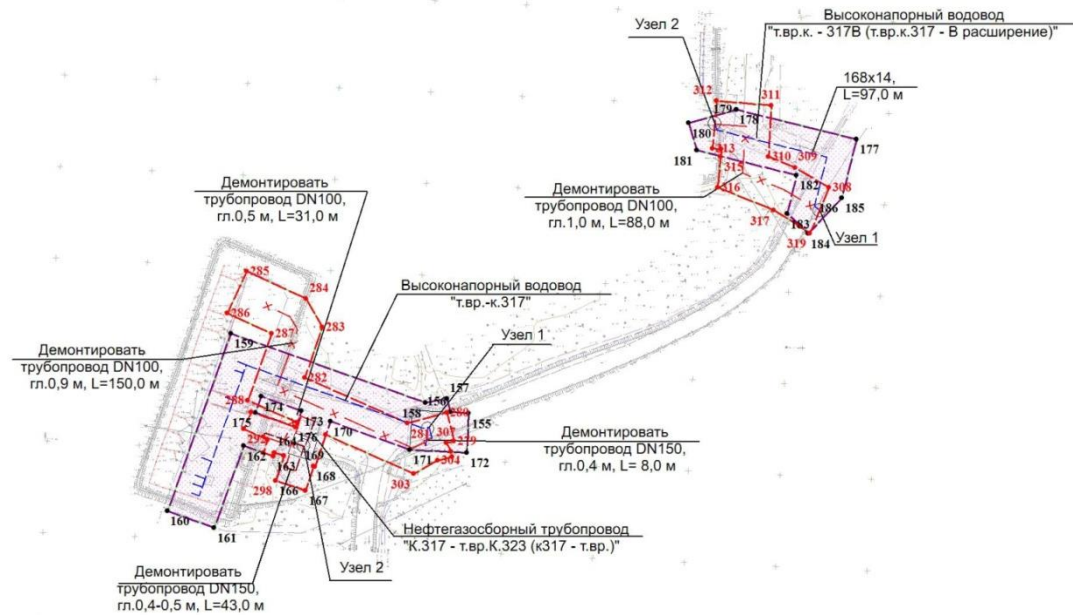
Кадастровый номер земельного участка по сведениям ЕГРН

86:04:0000001

Обозначение кадастрового квартала

Нижневартовский район

86:04:0000001



Масштаб 1:2500

Условные обозначения

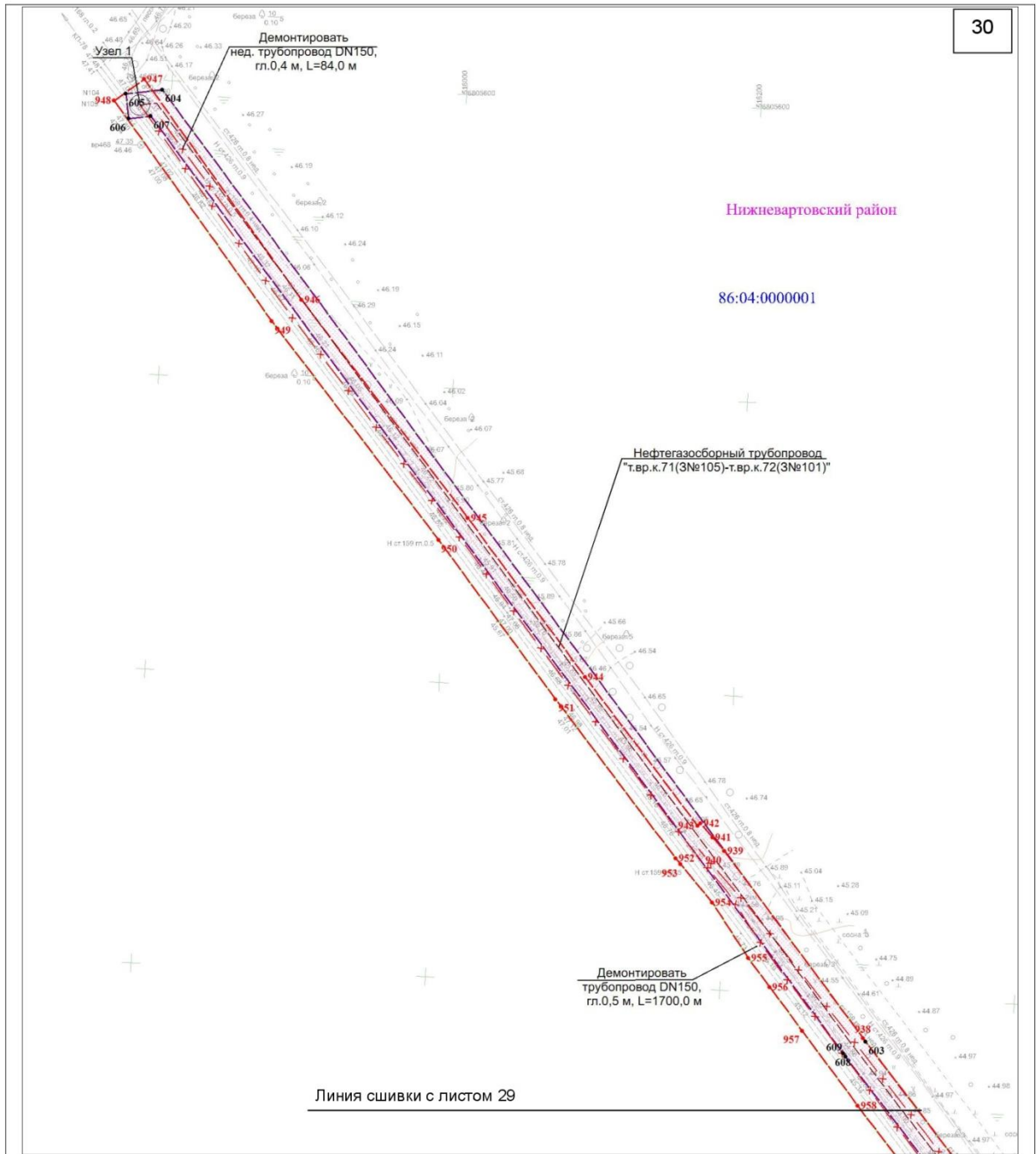
	Граница территории, в отношении которой осуществляется подготовка проекта планировки
	Характерная точка границы зоны демотируемых объектов
	Характерная точка границы зоны планируемого размещения линейного объекта
	Граница зоны планируемого размещения демотируемых объектов
	Граница зоны планируемого размещения проектируемых объектов
	Ось проектируемого нефтегазосборного трубопровода
	Ось проектируемого высоконапорного водовода
	Ось демотируемого трубопровода
	Граница кадастрового квартала

86:04:0000001:13430

Кадастровый номер земельного участка по сведениям ЕГРН

86:04:0000001


Обозначение кадастрового квартала



Масштаб 1:2600

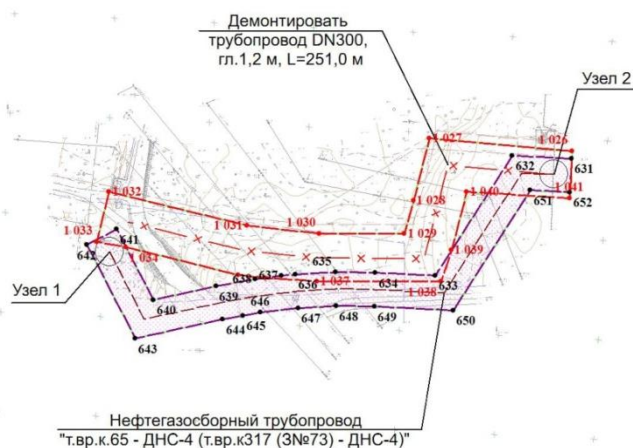
Условные обозначения

	Граница территории, в отношении которой осуществляется подготовка проекта планировки
	Характерная точка границы зоны демонируемых объектов
	Характерная точка границы зоны планируемого размещения линейного объекта
	Граница зоны планируемого размещения демонируемых объектов
	Граница зоны планируемого размещения проектируемых объектов
	Ось проектируемого нефтегазосборного трубопровода
	Ось проектируемого высоконапорного водовода
	Ось демонируемого трубопровода
	Граница кадастрового квартала
86:04:0000001:13430	Кадастровый номер земельного участка по сведениям ЕГРН
86:04:0000001	Обозначение кадастрового квартала



Нижневартовский район

86:04:0000001



Масштаб 1:2300

Условные обозначения

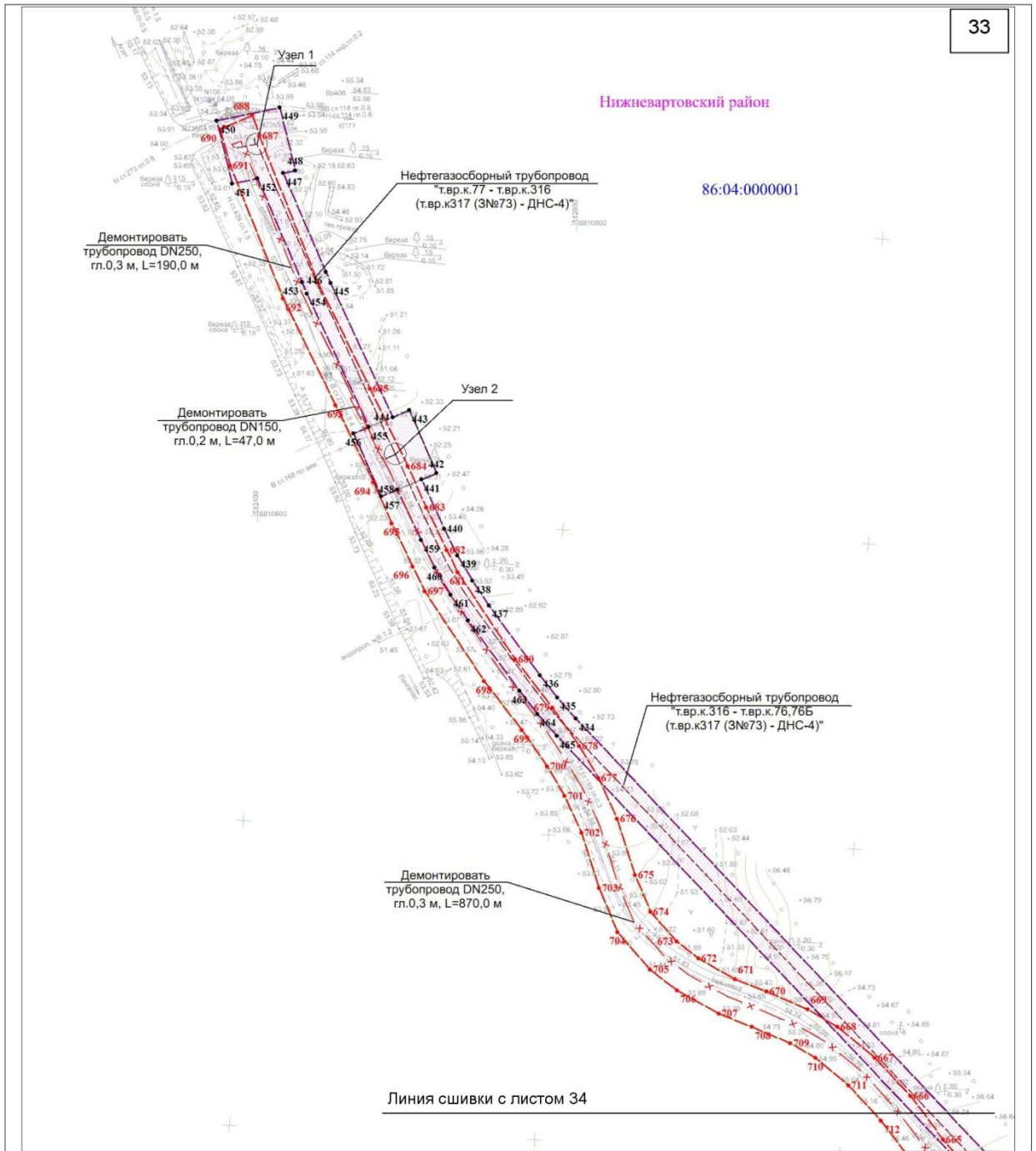
	Граница территории, в отношении которой осуществляется подготовка проекта планировки
	Характерная точка границы зоны демонируемых объектов
	Характерная точка границы зоны планируемого размещения линейного объекта
	Граница зоны планируемого размещения демонируемых объектов
	Граница зоны планируемого размещения проектируемых объектов
	Ось проектируемого нефтегазосборного трубопровода
	Ось проектируемого высоконапорного водовода
	Ось демонируемого трубопровода
	Граница кадастрового квартала

86:04:0000001:13430

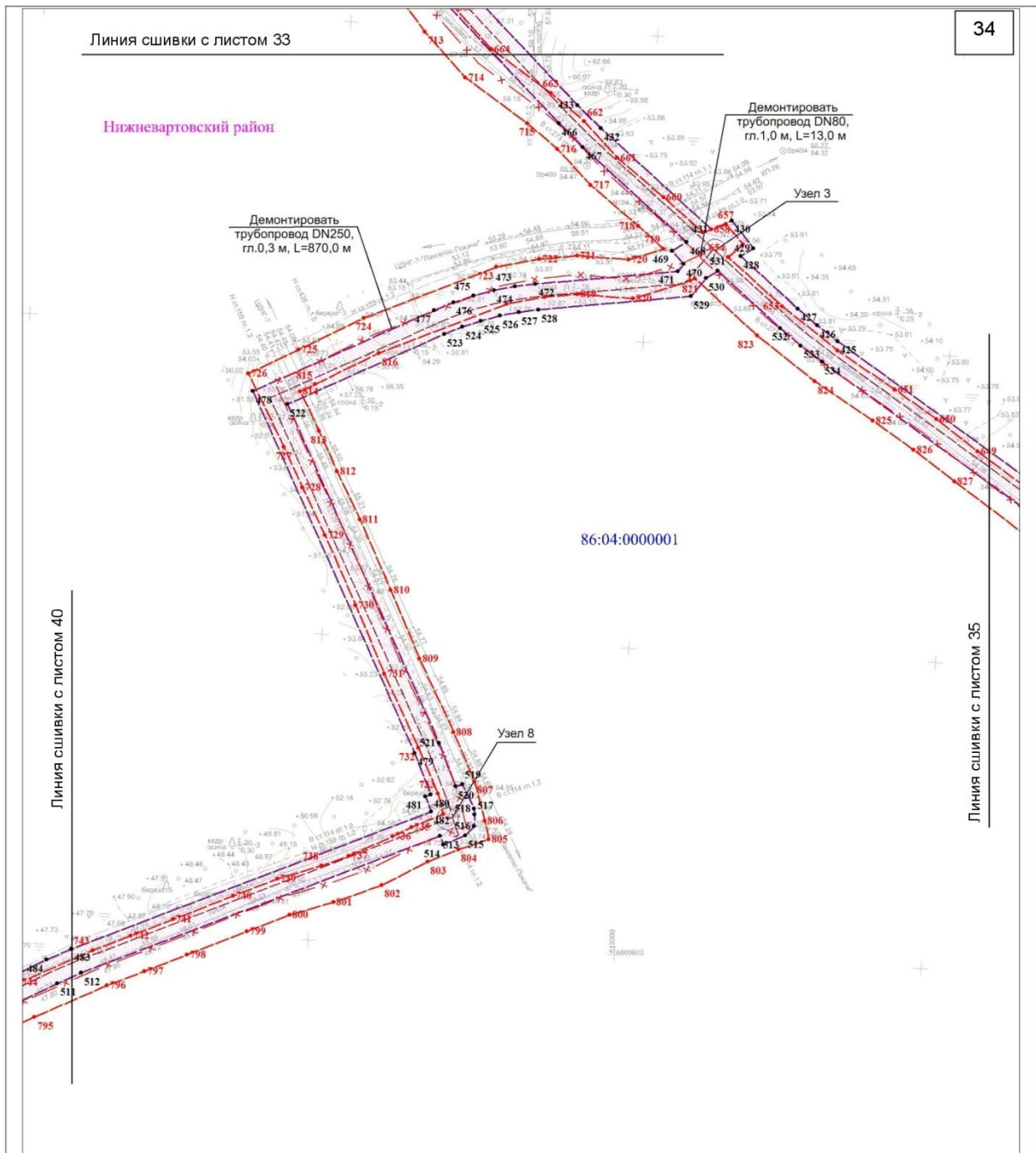
Кадастровый номер земельного участка по сведениям ЕГРН

86:04:0000001

Обозначение кадастрового квартала



	Граница территории, в отношении которой осуществляется подготовка проекта планировки
	Характерная точка границы зоны демонируемых объектов
	Характерная точка границы зоны планируемого размещения линейного объекта
	Граница зоны планируемого размещения демонируемых объектов
	Граница зоны планируемого размещения проектируемых объектов
	Ось проектируемого нефтегазосборного трубопровода
	Ось проектируемого высоконапорного водовода
	Ось демонируемого трубопровода
	Граница кадастрового квартала
86:04:0000001:13430	Кадастровый номер земельного участка по сведениям ЕГРН
86:04:0000001	Обозначение кадастрового квартала



Масштаб 1:2500

Условные обозначения


	Граница территории, в отношении которой осуществляется подготовка проекта планировки
	Характерная точка границы зоны демонируемых объектов
	Характерная точка границы зоны планируемого размещения линейного объекта
	Граница зоны планируемого размещения демонируемых объектов
	Граница зоны планируемого размещения проектируемых объектов
	Ось проектируемого нефтегазосборного трубопровода
	Ось проектируемого высоконапорного водовода
	Ось демонируемого трубопровода
	Граница кадастрового квартала

86:04:0000001:13430

Кадастровый номер земельного участка по сведениям ЕГРН










86:04:0000001

Обозначение кадастрового квартала



Масштаб 1:2500

Условные обозначения

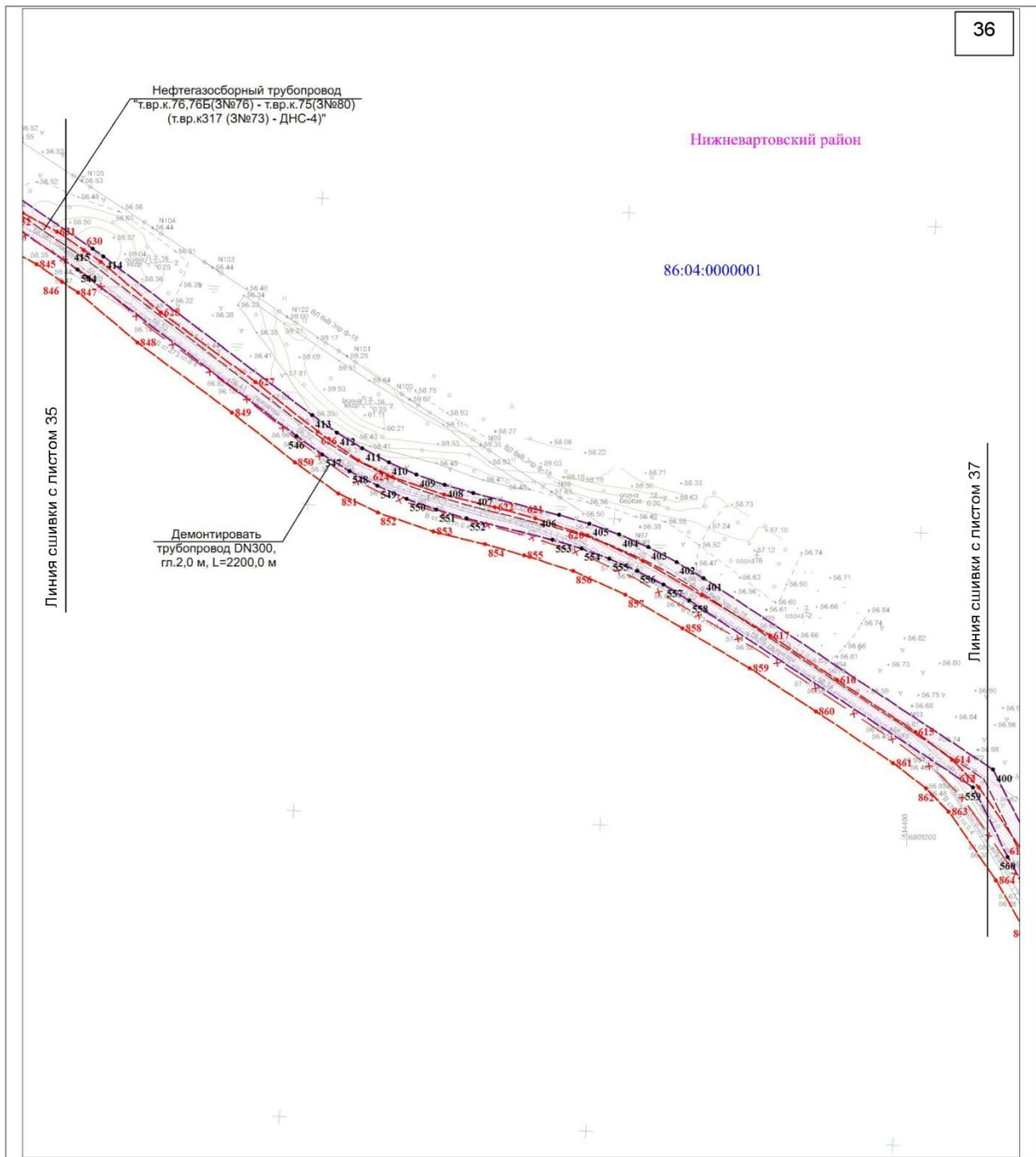
-  Граница территории, в отношении которой осуществляется подготовка проекта планировки
-  Характерная точка границы зоны демонируемых объектов
-  Характерная точка границы зоны планируемого размещения линейного объекта
-  Граница зоны планируемого размещения демонируемых объектов
-  Граница зоны планируемого размещения проектируемых объектов
-  Ось проектируемого нефтегазосборного трубопровода
-  Ось проектируемого высоконапорного водовода
-  Ось демонируемого трубопровода
-  Граница кадастрового квартала

86:04:0000001:13430

Кадастровый номер земельного участка по сведениям ЕГРН

86:04:0000001

Обозначение кадастрового квартала



Масштаб 1:2500

Условные обозначения

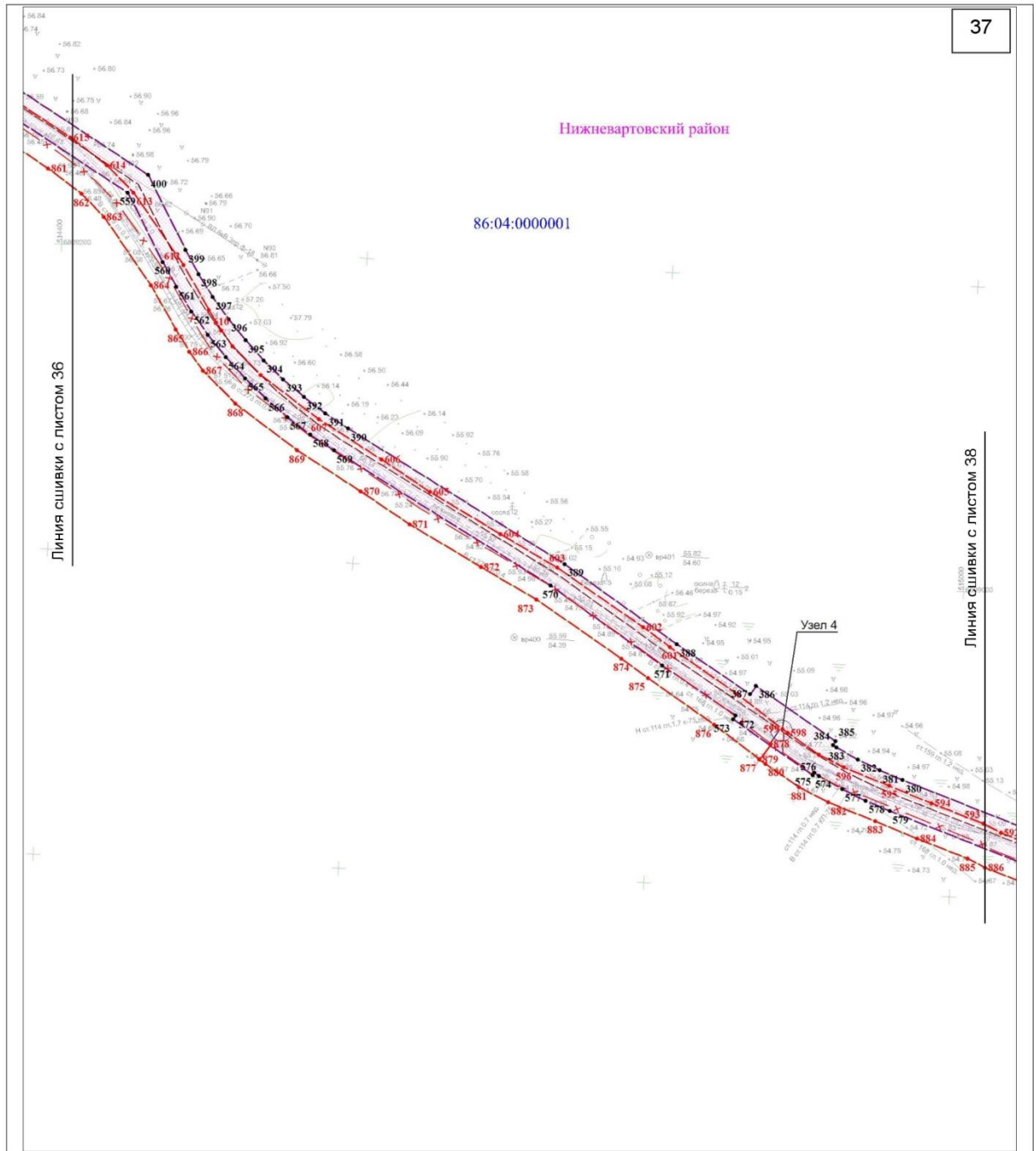
	Граница территории, в отношении которой осуществляется подготовка проекта планировки
	Характерная точка границы зоны демонируемых объектов
	Характерная точка границы зоны планируемого размещения линейного объекта
	Граница зоны планируемого размещения демонируемых объектов
	Граница зоны планируемого размещения проектируемых объектов
	Ось проектируемого нефтегазосборного трубопровода
	Ось проектируемого высоконапорного водовода
	Ось демонируемого трубопровода
	Граница кадастрового квартала

86:04:0000001:13430

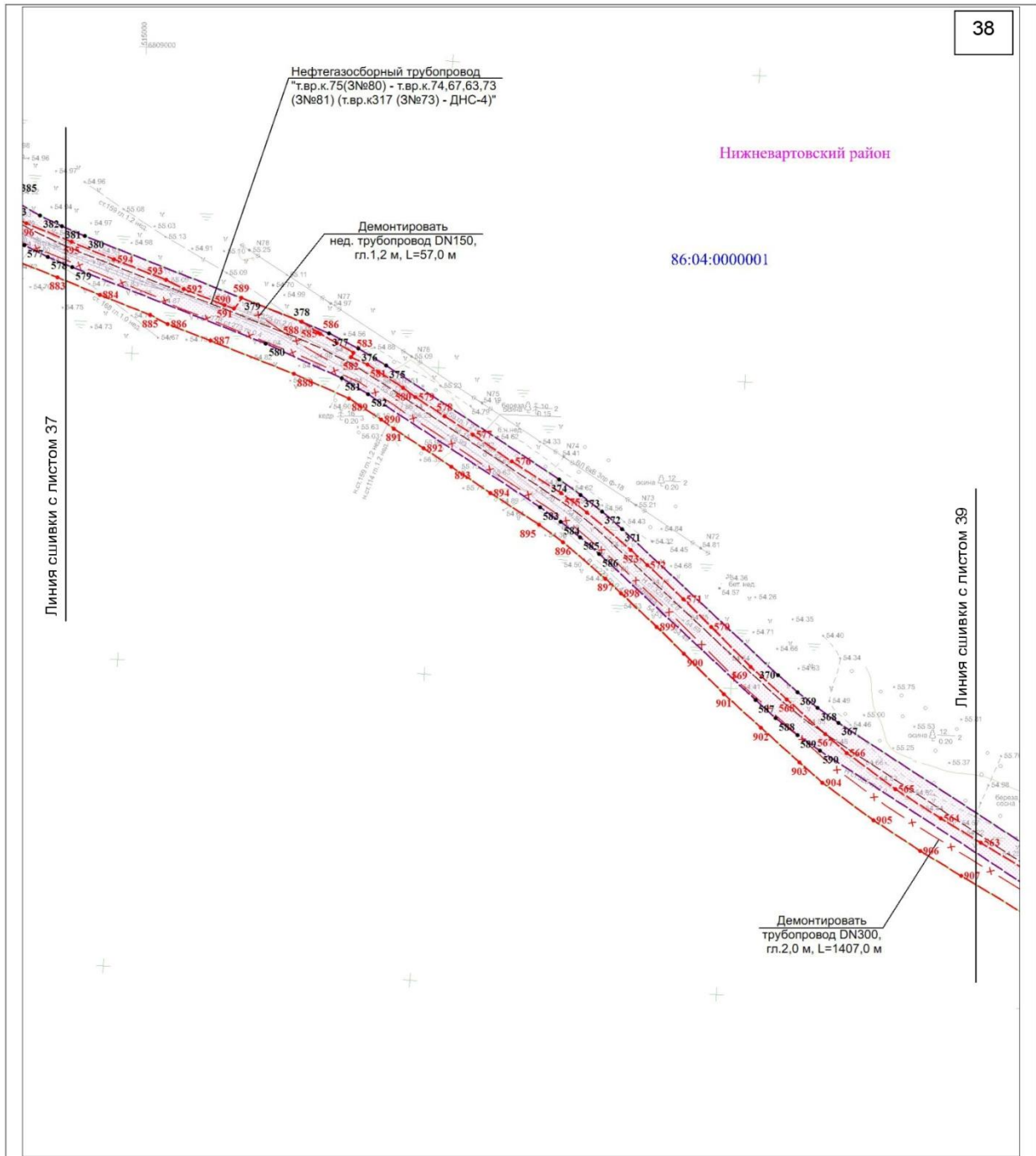
Кадастровый номер земельного участка по сведениям ЕГРН

86:04:0000001

Обозначение кадастрового квартала



	Граница территории, в отношении которой осуществляется подготовка проекта планировки
	Характерная точка границы зоны демотируемых объектов
	Характерная точка границы зоны планируемого размещения линейного объекта
	Граница зоны планируемого размещения демотируемых объектов
	Граница зоны планируемого размещения проектируемых объектов
	Ось проектируемого нефтегазосборного трубопровода
	Ось проектируемого высоконапорного водовода
	Ось демотируемого трубопровода
	Граница кадастрового квартала
86:04:0000001:13430	Кадастровый номер земельного участка по сведениям ЕГРН
86:04:0000001	Обозначение кадастрового квартала



Масштаб 1:2500

Условные обозначения


	Граница территории, в отношении которой осуществляется подготовка проекта планировки
	Характерная точка границы зоны демонтируемых объектов
	Характерная точка границы зоны планируемого размещения линейного объекта
	Граница зоны планируемого размещения демонтируемых объектов
	Граница зоны планируемого размещения проектируемых объектов
	Ось проектируемого нефтегазосборного трубопровода
	Ось проектируемого высоконапорного водовода
	Ось демонируемого трубопровода
	Граница кадастрового квартала

86:04:0000001:13430


Кадастровый номер земельного участка по сведениям ЕГРН

86:04:0000001

Обозначение кадастрового квартала



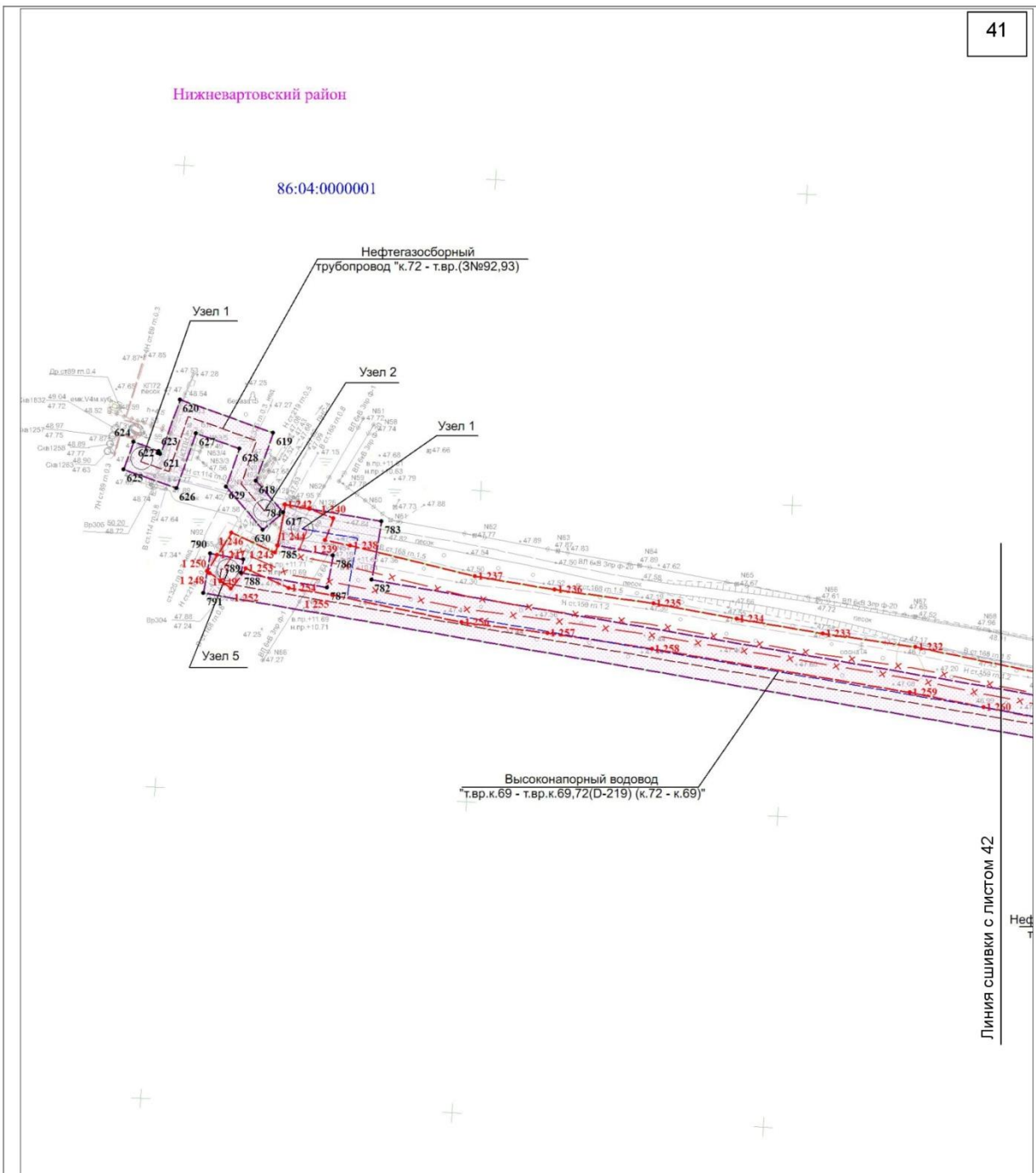
	Граница территории, в отношении которой осуществляется подготовка проекта планировки
	Характерная точка границы зоны демонтируемых объектов
	Характерная точка границы зоны планируемого размещения линейного объекта
	Граница зоны планируемого размещения демонтируемых объектов
	Граница зоны планируемого размещения проектируемых объектов
	Ось проектируемого нефтегазосборного трубопровода
	Ось проектируемого высоконапорного водовода
	Ось демонтируемого трубопровода
	Граница кадастрового квартала
86:04:0000001:13430	Кадастровый номер земельного участка по сведениям ЕГРН
86:04:0000001	Обозначение кадастрового квартала



Масштаб 1:2500










Условные обозначения

	Граница территории, в отношении которой осуществляется подготовка проекта планировки
	Характерная точка границы зоны демонируемых объектов
	Характерная точка границы зоны планируемого размещения линейного объекта
	Граница зоны планируемого размещения демонируемых объектов
	Граница зоны планируемого размещения проектируемых объектов
	Ось проектируемого нефтегазосборного трубопровода
	Ось проектируемого высоконапорного водовода
	Ось демонируемого трубопровода
	Граница кадастрового квартала
86:04:0000001:13430	Кадастровый номер земельного участка по сведениям ЕГРН
86:04:0000001	Обозначение кадастрового квартала



Масштаб 1:2500

Условные обозначения

-  Граница территории, в отношении которой осуществляется подготовка проекта планировки
-  Характерная точка границы зоны демотируемых объектов
-  Характерная точка границы зоны планируемого размещения линейного объекта
-  Граница зоны планируемого размещения демотируемых объектов
-  Граница зоны планируемого размещения проектируемых объектов
-  Ось проектируемого нефтегазосборного трубопровода
-  Ось проектируемого высоконапорного водовода
-  Ось демотируемого трубопровода
-  Граница кадастрового квартала

86:04:0000001:13430

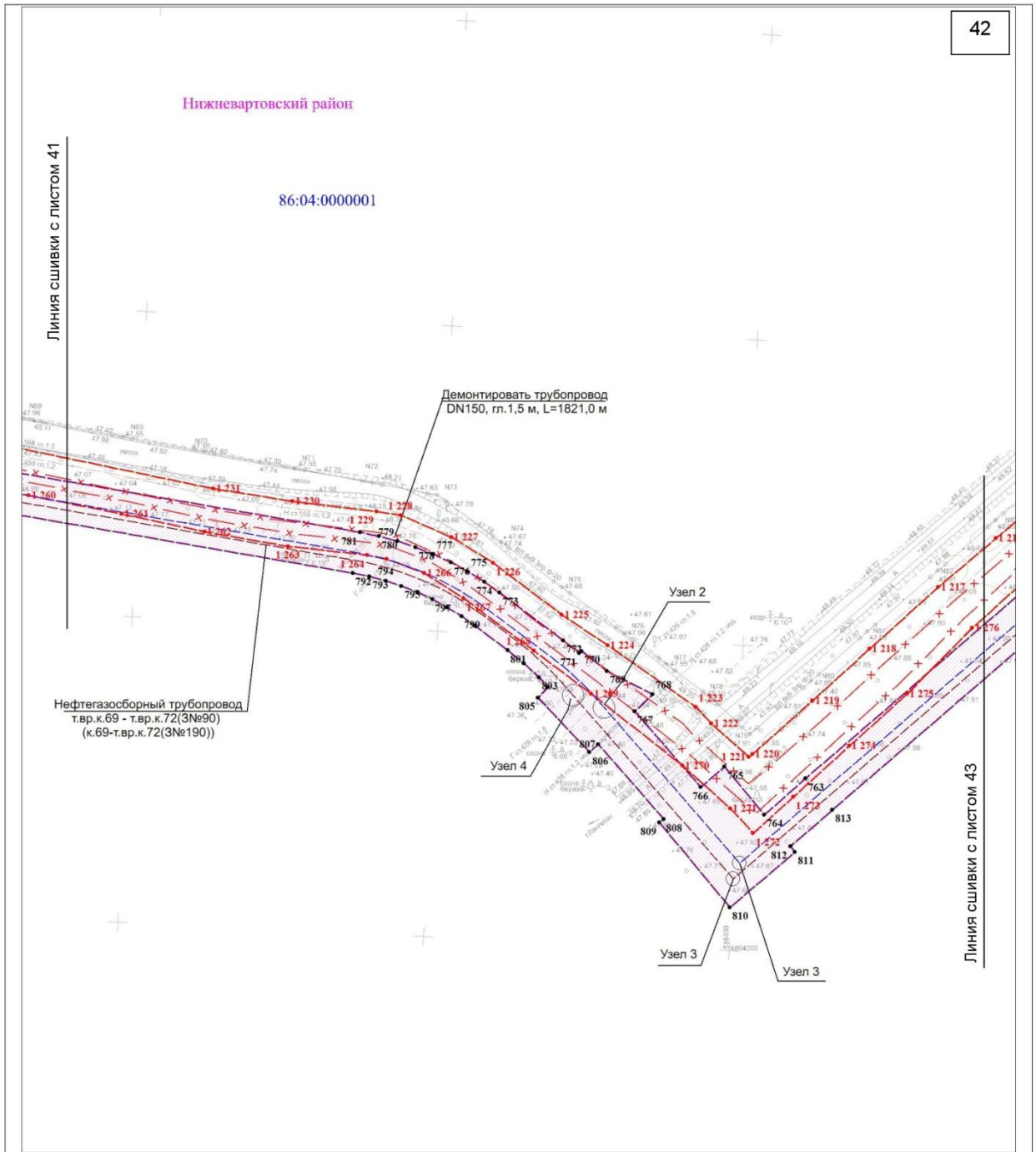
Кадастровый номер земельного участка по сведениям ЕГРН

86:04:0000001

Обозначение кадастрового квартала

Линия шивки с листом 42

Нед
т



Масштаб 1:2500

Условные обозначения

	Граница территории, в отношении которой осуществляется подготовка проекта планировки
	Характерная точка границы зоны демонируемых объектов
	Характерная точка границы зоны планируемого размещения линейного объекта
	Граница зоны планируемого размещения демонируемых объектов
	Граница зоны планируемого размещения проектируемых объектов
	Ось проектируемого нефтегазосборного трубопровода
	Ось проектируемого высоконапорного водовода
	Ось демонируемого трубопровода
	Граница кадастрового квартала

86:04:0000001:13430

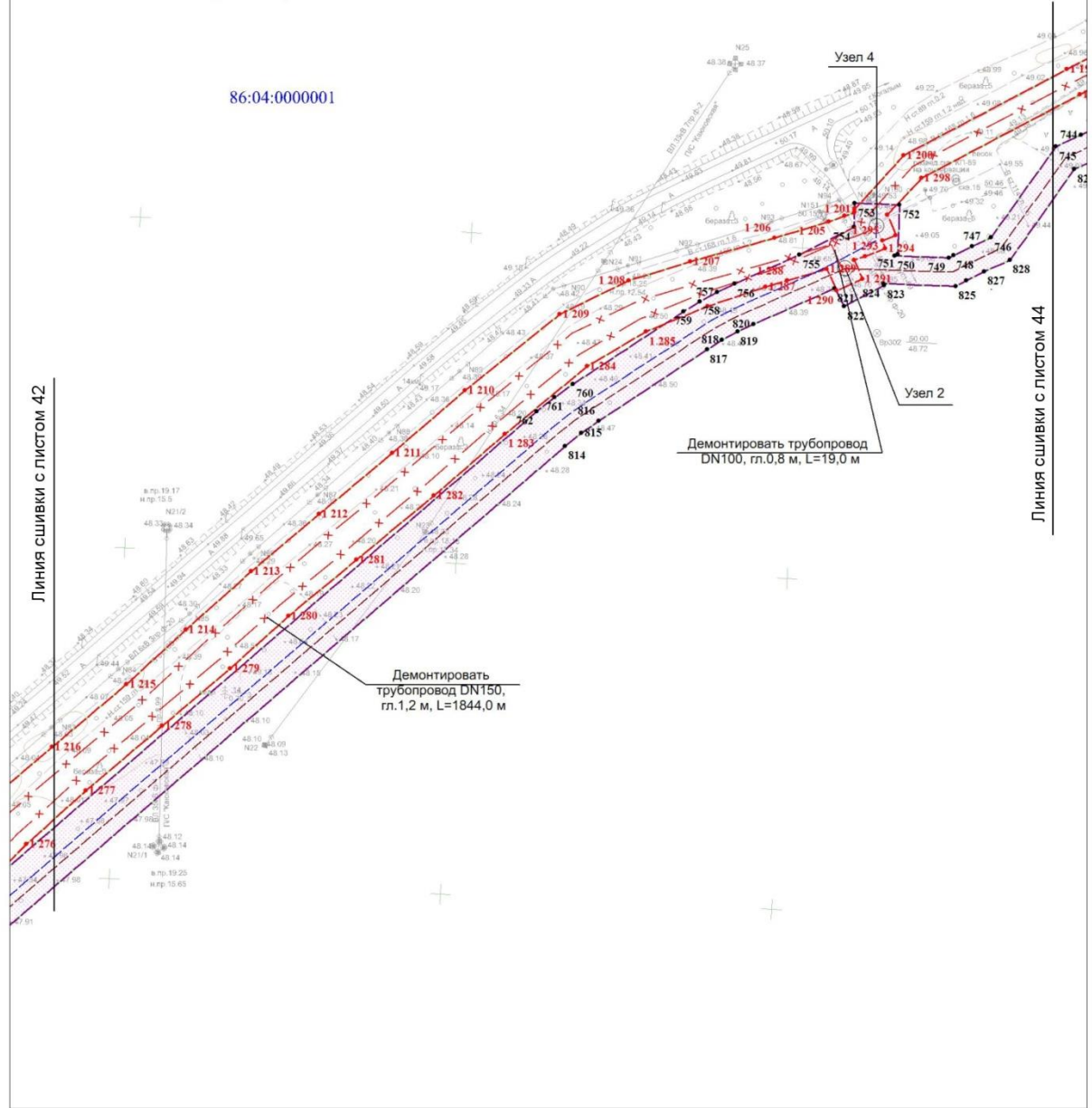
Кадастровый номер земельного участка по сведениям ЕГРН

86:04:0000001

Обозначение кадастрового квартала










Нижевартовский район

86:04:0000001



Масштаб 1:2500

Условные обозначения

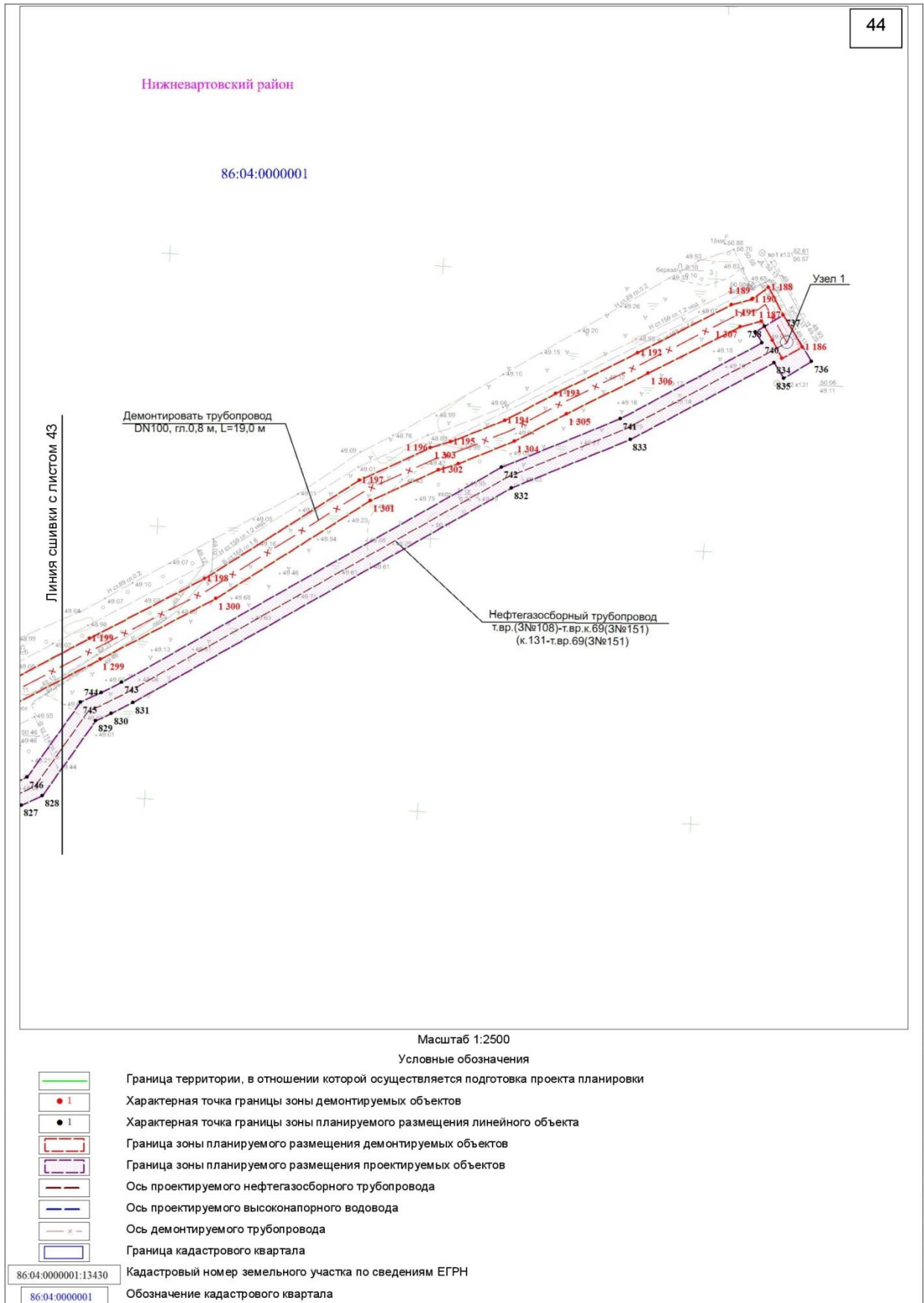
-  Граница территории, в отношении которой осуществляется подготовка проекта планировки
-  Характерная точка границы зоны демонируемых объектов
-  Характерная точка границы зоны планируемого размещения линейного объекта
-  Граница зоны планируемого размещения демонируемых объектов
-  Граница зоны планируемого размещения проектируемых объектов
-  Ось проектируемого нефтегазосборного трубопровода
-  Ось проектируемого высоконапорного водовода
-  Ось демонируемого трубопровода
-  Граница кадастрового квартала

86:04:0000001:13430

Кадастровый номер земельного участка по сведениям ЕГРН

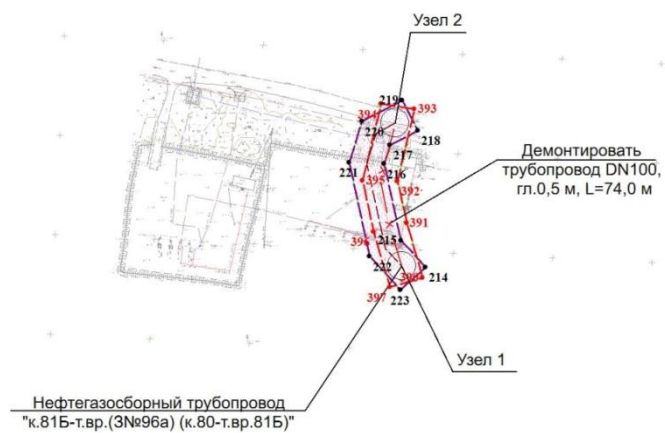
86:04:0000001

Обозначение кадастрового квартала



Нижневартовский район

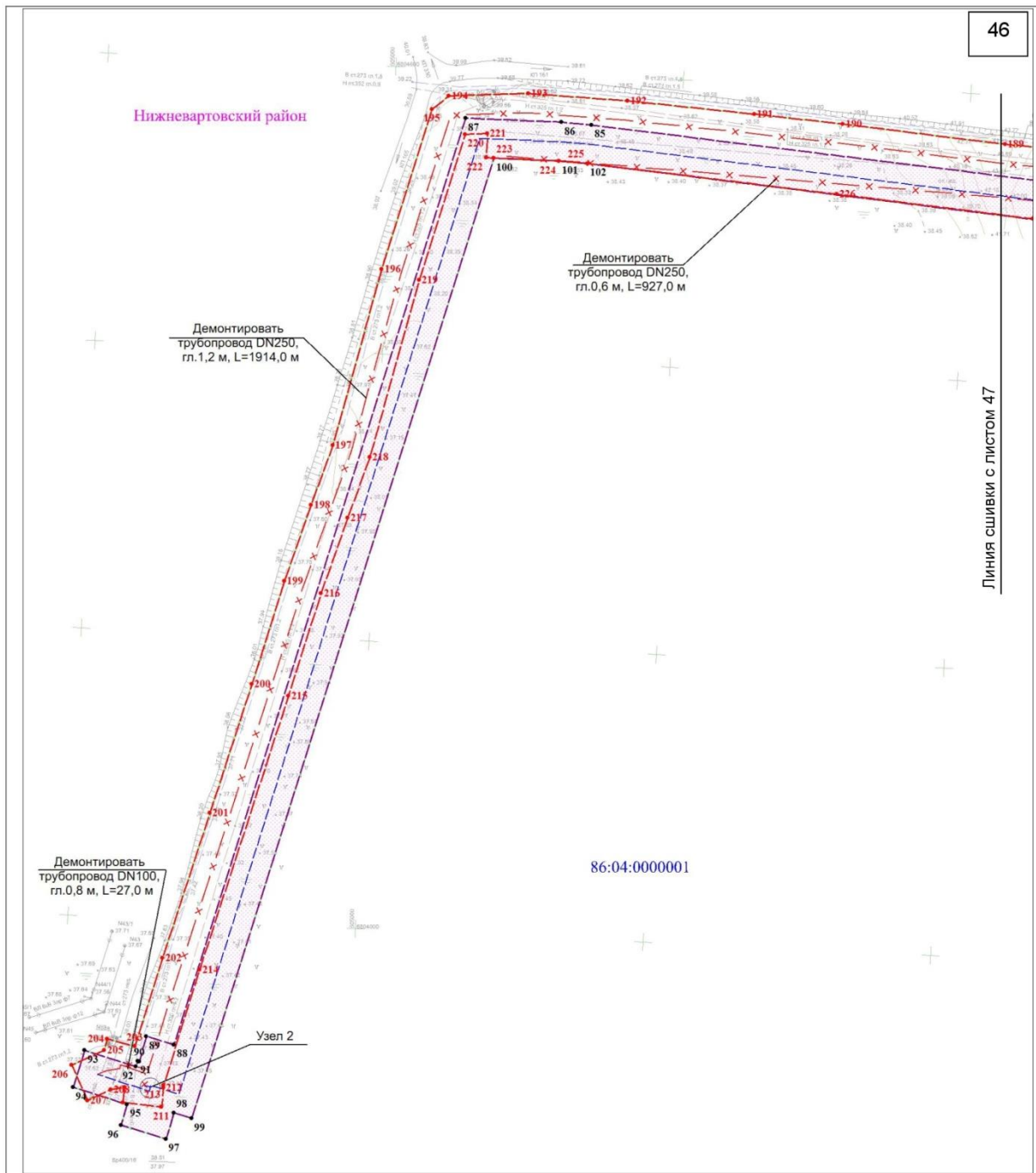
86:04:0000001



Масштаб 1:2300

Условные обозначения

	Граница территории, в отношении которой осуществляется подготовка проекта планировки
	Характерная точка границы зоны демонтируемых объектов
	Характерная точка границы зоны планируемого размещения линейного объекта
	Граница зоны планируемого размещения демонтируемых объектов
	Граница зоны планируемого размещения проектируемых объектов
	Ось проектируемого нефтегазосборного трубопровода
	Ось проектируемого высоконапорного водовода
	Ось демонтируемого трубопровода
	Граница кадастрового квартала
86:04:0000001:13430	Кадастровый номер земельного участка по сведениям ЕГРН
86:04:0000001	Обозначение кадастрового квартала



Линия сшивки с листом 47

Масштаб 1:2700

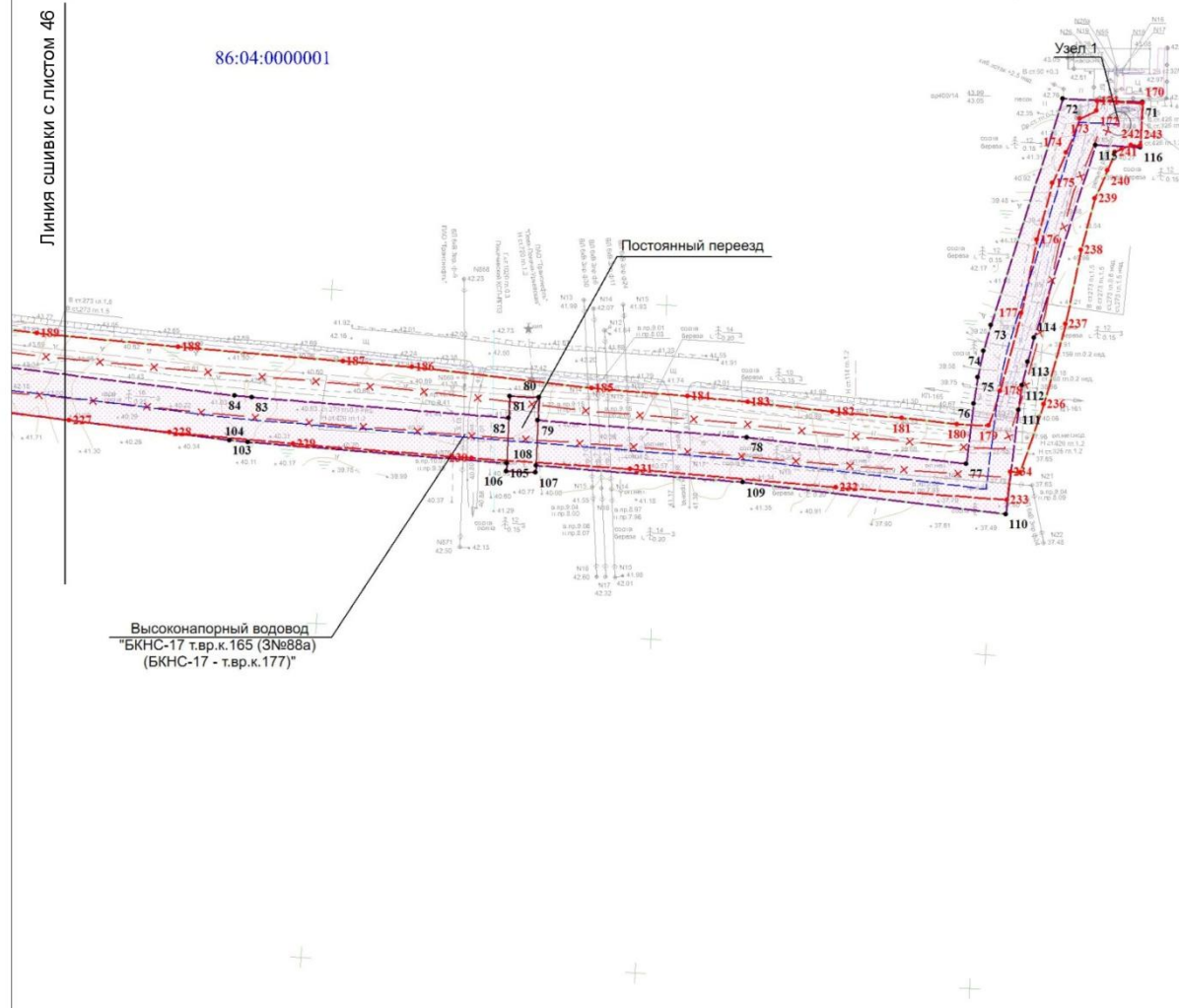
Условные обозначения

	Граница территории, в отношении которой осуществляется подготовка проекта планировки
	Характерная точка границы зоны демонтируемых объектов
	Характерная точка границы зоны планируемого размещения линейного объекта
	Граница зоны планируемого размещения демонтируемых объектов
	Граница зоны планируемого размещения проектируемых объектов
	Ось проектируемого нефтегазосборного трубопровода
	Ось проектируемого высоконапорного водовода
	Ось демонтируемого трубопровода
	Граница кадастрового квартала
86:04:0000001:13430	Кадастровый номер земельного участка по сведениям ЕГРН
86:04:0000001	Обозначение кадастрового квартала

Нижевартовский район









Линия шивки с листом 46

86:04:0000001



Масштаб 1:2700

Условные обозначения

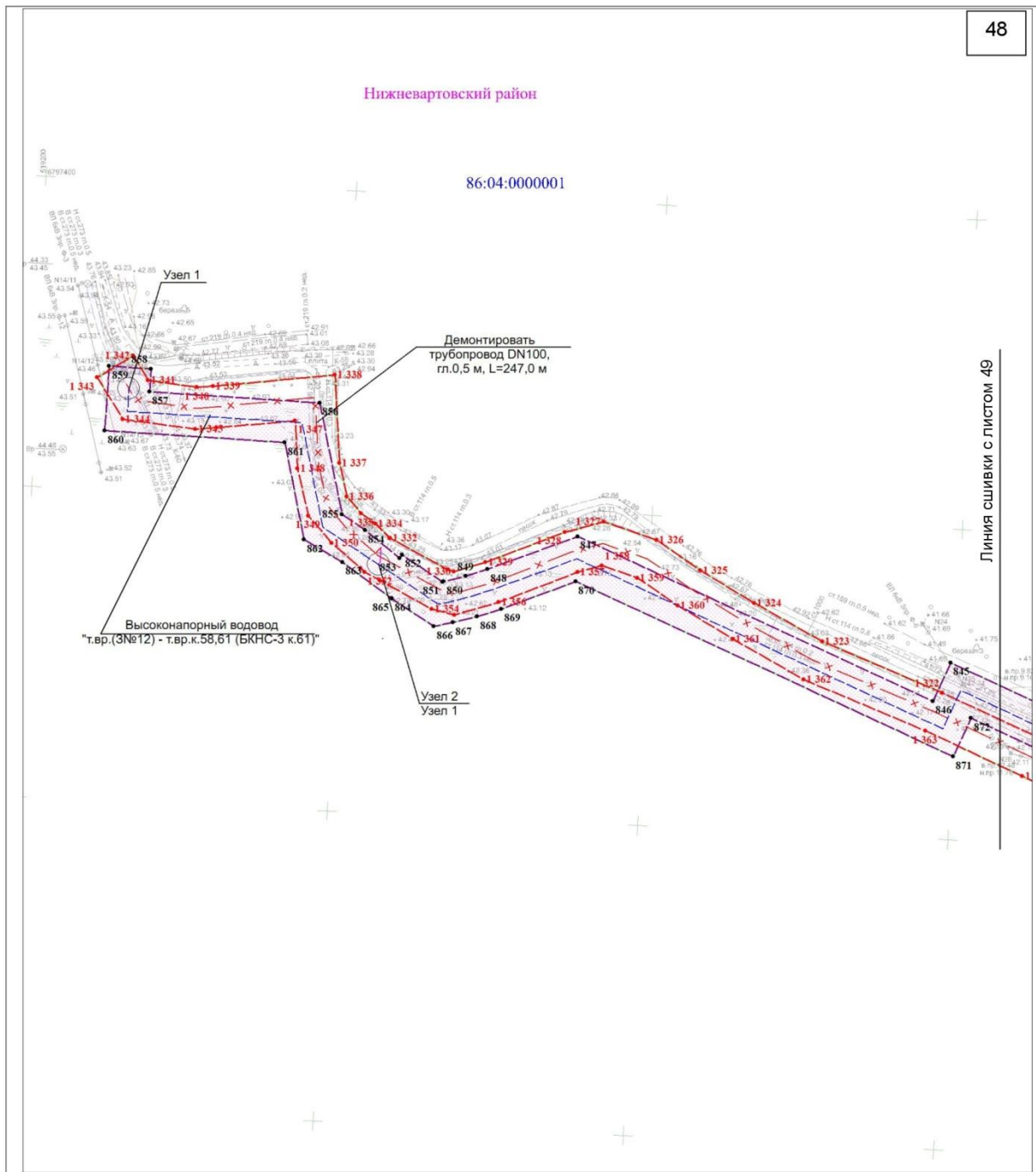
-  Граница территории, в отношении которой осуществляется подготовка проекта планировки
-  Характерная точка границы зоны демонируемых объектов
-  Характерная точка границы зоны планируемого размещения линейного объекта
-  Граница зоны планируемого размещения демонируемых объектов
-  Граница зоны планируемого размещения проектируемых объектов
-  Ось проектируемого нефтегазосборного трубопровода
-  Ось проектируемого высоконапорного водовода
-  Ось демонируемого трубопровода
-  Граница кадастрового квартала

86:04:0000001:13430

Кадастровый номер земельного участка по сведениям ЕГРН

86:04:0000001












Обозначение кадастрового квартала




Линия сшивки с ЛИСТОМ 49

Масштаб 1:2500

Условные обозначения


-  Граница территории, в отношении которой осуществляется подготовка проекта планировки
-  Характерная точка границы зоны демонируемых объектов
-  Характерная точка границы зоны планируемого размещения линейного объекта
-  Граница зоны планируемого размещения демонируемых объектов
-  Граница зоны планируемого размещения проектируемых объектов
-  Ось проектируемого нефтегазосборного трубопровода
-  Ось проектируемого высоконапорного водовода
-  Ось демонируемого трубопровода
-  Граница кадастрового квартала
-  86:04:0000001:13430 Кадастровый номер земельного участка по сведениям ЕГРН
-  86:04:0000001 Обозначение кадастрового квартала



Масштаб 1:2500

Условные обозначения

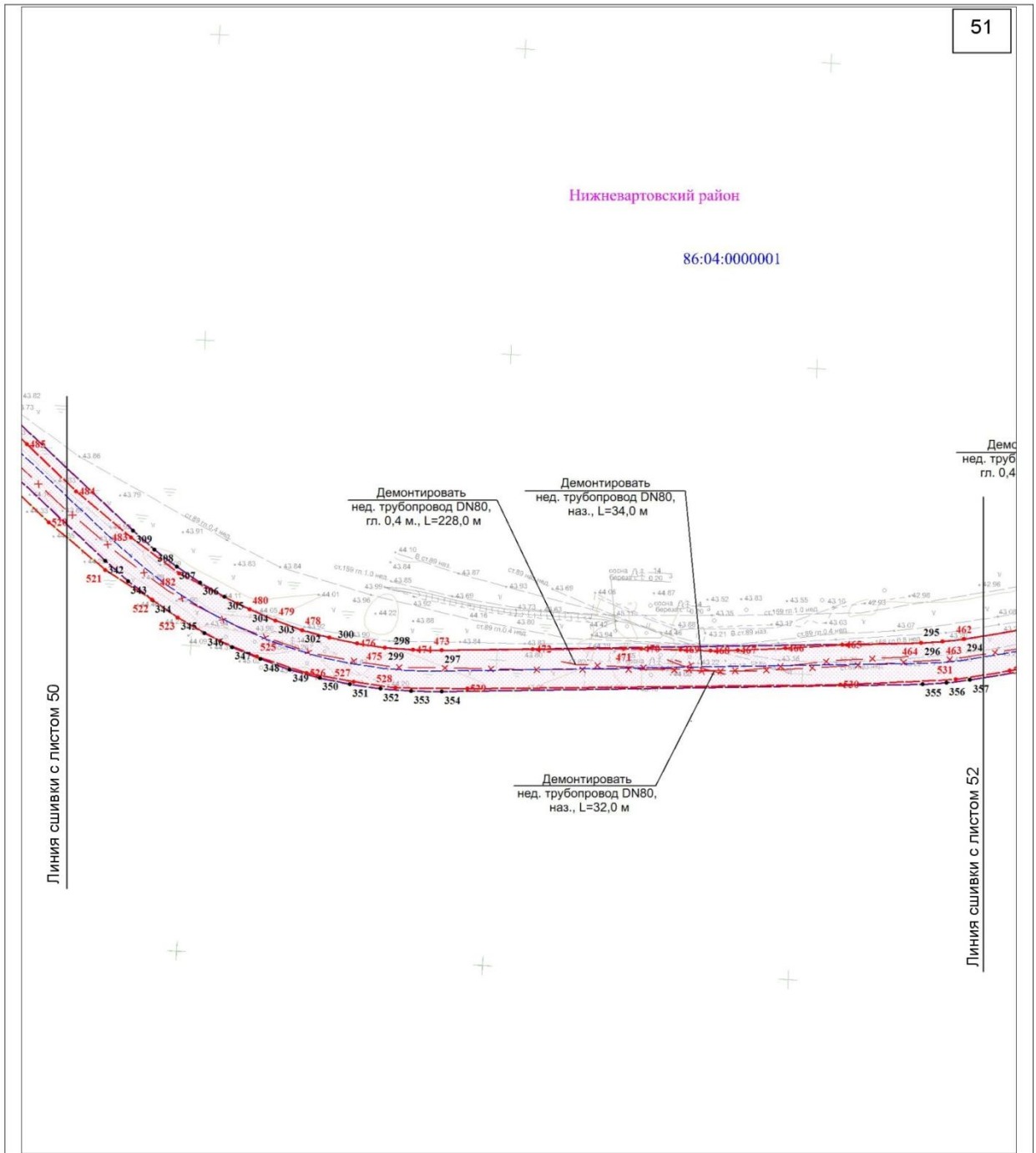
	Граница территории, в отношении которой осуществляется подготовка проекта планировки
	Характерная точка границы зоны демонтируемых объектов
	Характерная точка границы зоны планируемого размещения линейного объекта
	Граница зоны планируемого размещения демонтируемых объектов
	Граница зоны планируемого размещения проектируемых объектов
	Ось проектируемого нефтегазосборного трубопровода
	Ось проектируемого высоконапорного водовода
	Ось демонтируемого трубопровода
	Граница кадастрового квартала
86:04:0000001:13430	Кадастровый номер земельного участка по сведениям ЕГРН
86:04:0000001	Обозначение кадастрового квартала



Масштаб 1:2500

Условные обозначения

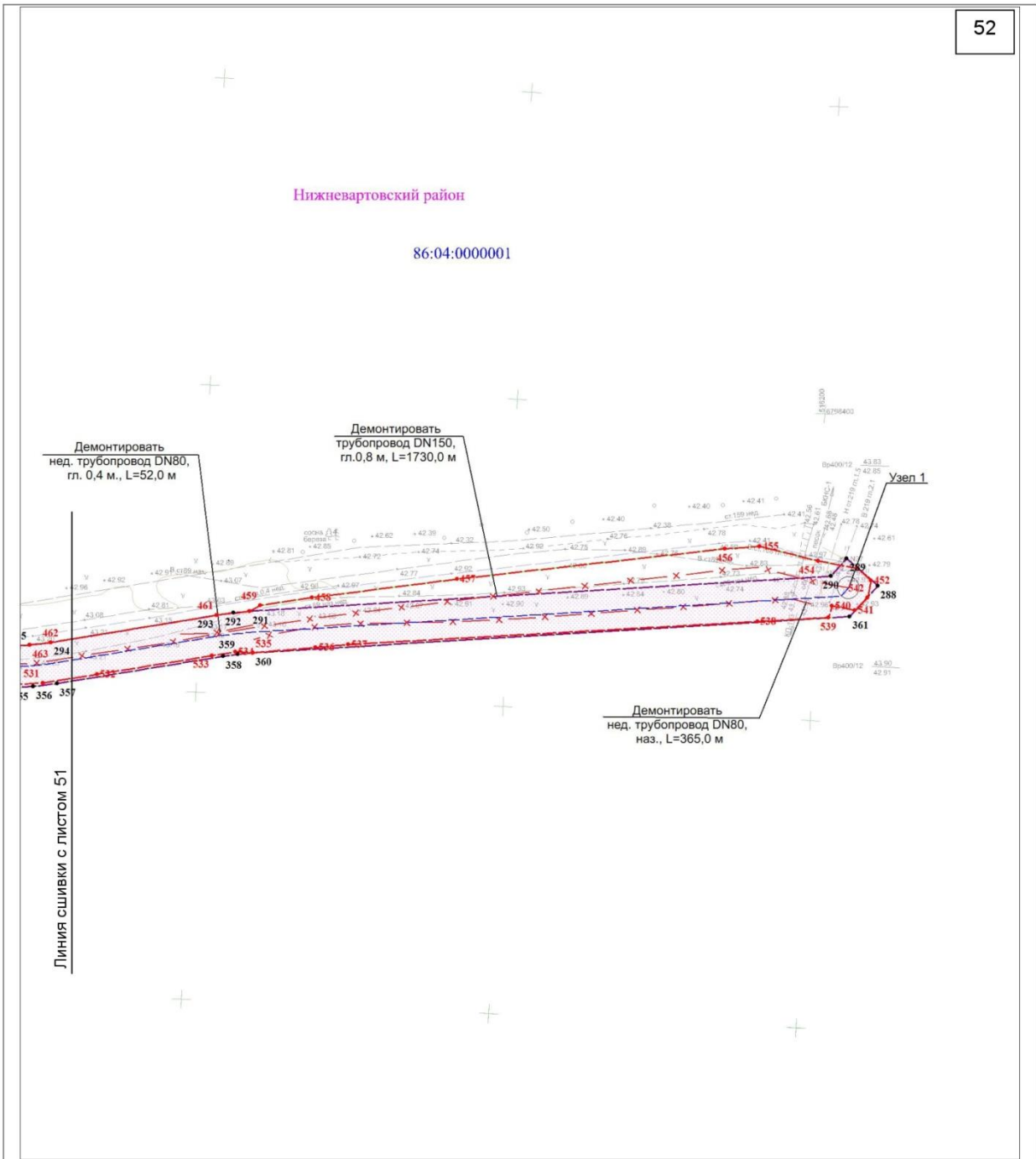
	Граница территории, в отношении которой осуществляется подготовка проекта планировки
	Характерная точка границы зоны демонируемых объектов
	Характерная точка границы зоны планируемого размещения линейного объекта
	Граница зоны планируемого размещения демонируемых объектов
	Граница зоны планируемого размещения проектируемых объектов
	Ось проектируемого нефтегазосборного трубопровода
	Ось проектируемого высоконапорного водовода
	Ось демонируемого трубопровода
	Граница кадастрового квартала
86:04:0000001:13430	Кадастровый номер земельного участка по сведениям ЕГРН
86:04:0000001	Обозначение кадастрового квартала



Масштаб 1:2500

Условные обозначения

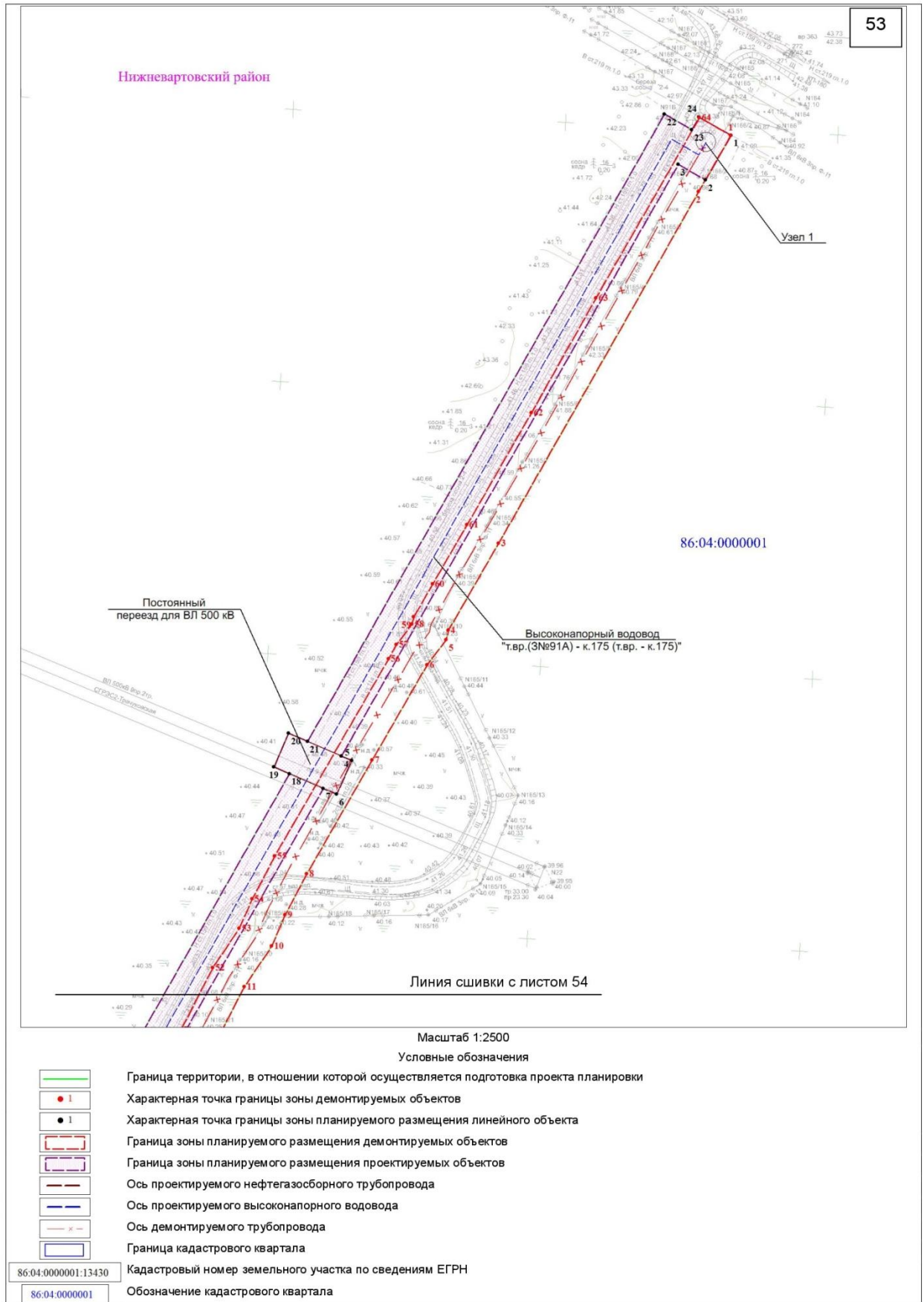
	Граница территории, в отношении которой осуществляется подготовка проекта планировки
	Характерная точка границы зоны демонируемых объектов
	Характерная точка границы зоны планируемого размещения линейного объекта
	Граница зоны планируемого размещения демонируемых объектов
	Граница зоны планируемого размещения проектируемых объектов
	Ось проектируемого нефтегазосборного трубопровода
	Ось проектируемого высоконапорного водовода
	Ось демонируемого трубопровода
	Граница кадастрового квартала
86:04:0000001:13430	Кадастровый номер земельного участка по сведениям ЕГРН
86:04:0000001	Обозначение кадастрового квартала

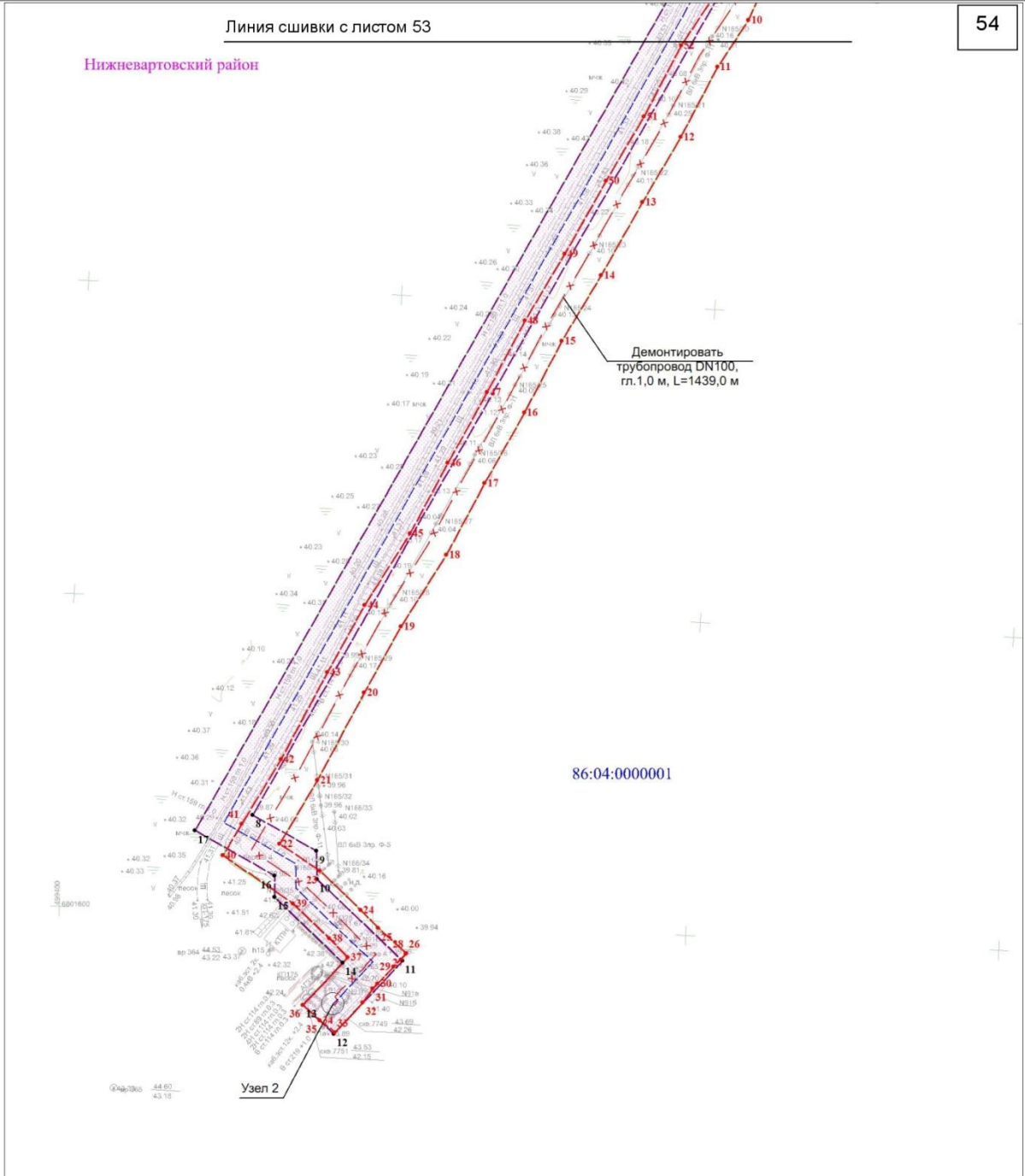


Масштаб 1:2500

Условные обозначения

	Граница территории, в отношении которой осуществляется подготовка проекта планировки
	Характерная точка границы зоны демontiруемых объектов
	Характерная точка границы зоны планируемого размещения линейного объекта
	Граница зоны планируемого размещения демontiруемых объектов
	Граница зоны планируемого размещения проектируемых объектов
	Ось проектируемого нефтегазосборного трубопровода
	Ось проектируемого высоконапорного водовода
	Ось демontiруемого трубопровода
	Граница кадастрового квартала
86:04:0000001:13430	Кадастровый номер земельного участка по сведениям ЕГРН
86:04:0000001	Обозначение кадастрового квартала





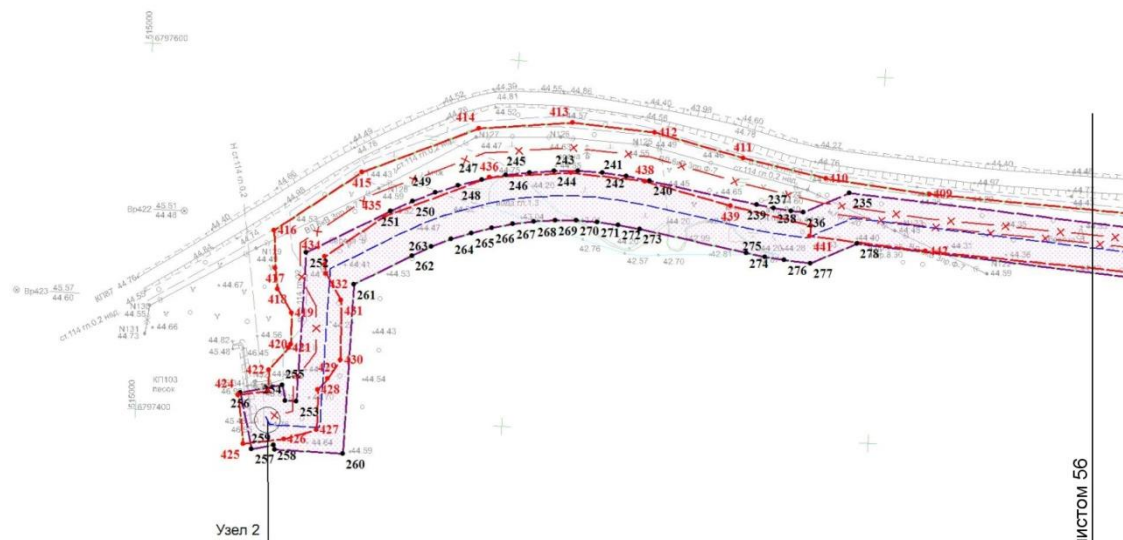
Масштаб 1:2500

Условные обозначения

	Граница территории, в отношении которой осуществляется подготовка проекта планировки
	Характерная точка границы зоны демонтируемых объектов
	Характерная точка границы зоны планируемого размещения линейного объекта
	Граница зоны планируемого размещения демонтируемых объектов
	Граница зоны планируемого размещения проектируемых объектов
	Ось проектируемого нефтегазосборного трубопровода
	Ось проектируемого высоконапорного водовода
	Ось демонтируемого трубопровода
	Граница кадастрового квартала
86:04:0000001:13430	Кадастровый номер земельного участка по сведениям ЕГРН
86:04:0000001	Обозначение кадастрового квартала

Нижеартовский район










86:04:0000001



Линия сшивки с ЛИСТОМ 56

Масштаб 1:2500

Условные обозначения

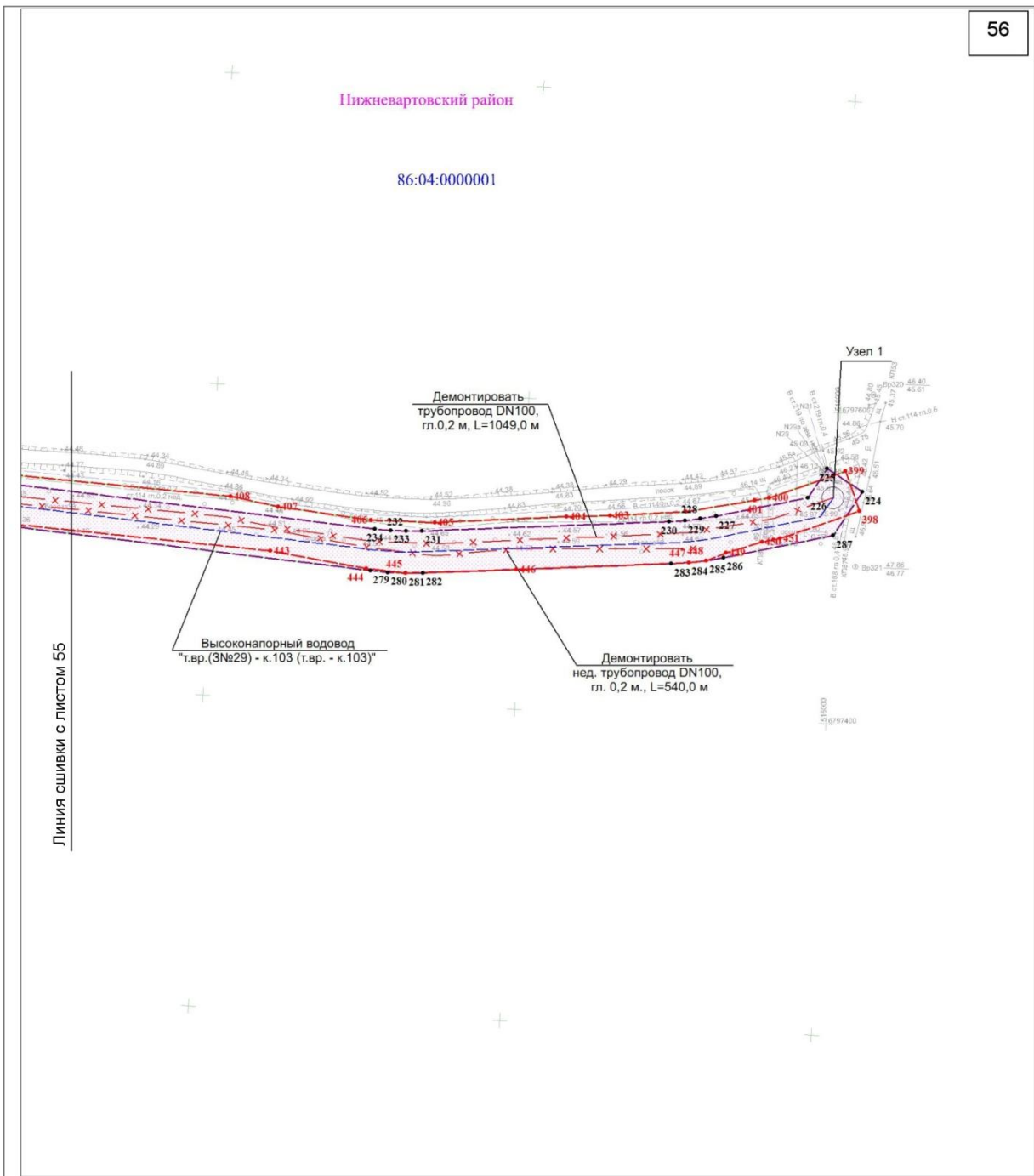
-  Граница территории, в отношении которой осуществляется подготовка проекта планировки
-  Характерная точка границы зоны демонтируемых объектов
-  Характерная точка границы зоны планируемого размещения линейного объекта
-  Граница зоны планируемого размещения демонтируемых объектов
-  Граница зоны планируемого размещения проектируемых объектов
-  Ось проектируемого нефтегазосборного трубопровода
-  Ось проектируемого высоконапорного водовода
-  Ось демонтируемого трубопровода
-  Граница кадастрового квартала

86:04:0000001:13430

Кадастровый номер земельного участка по сведениям ЕГРН

86:04:0000001

Обозначение кадастрового квартала



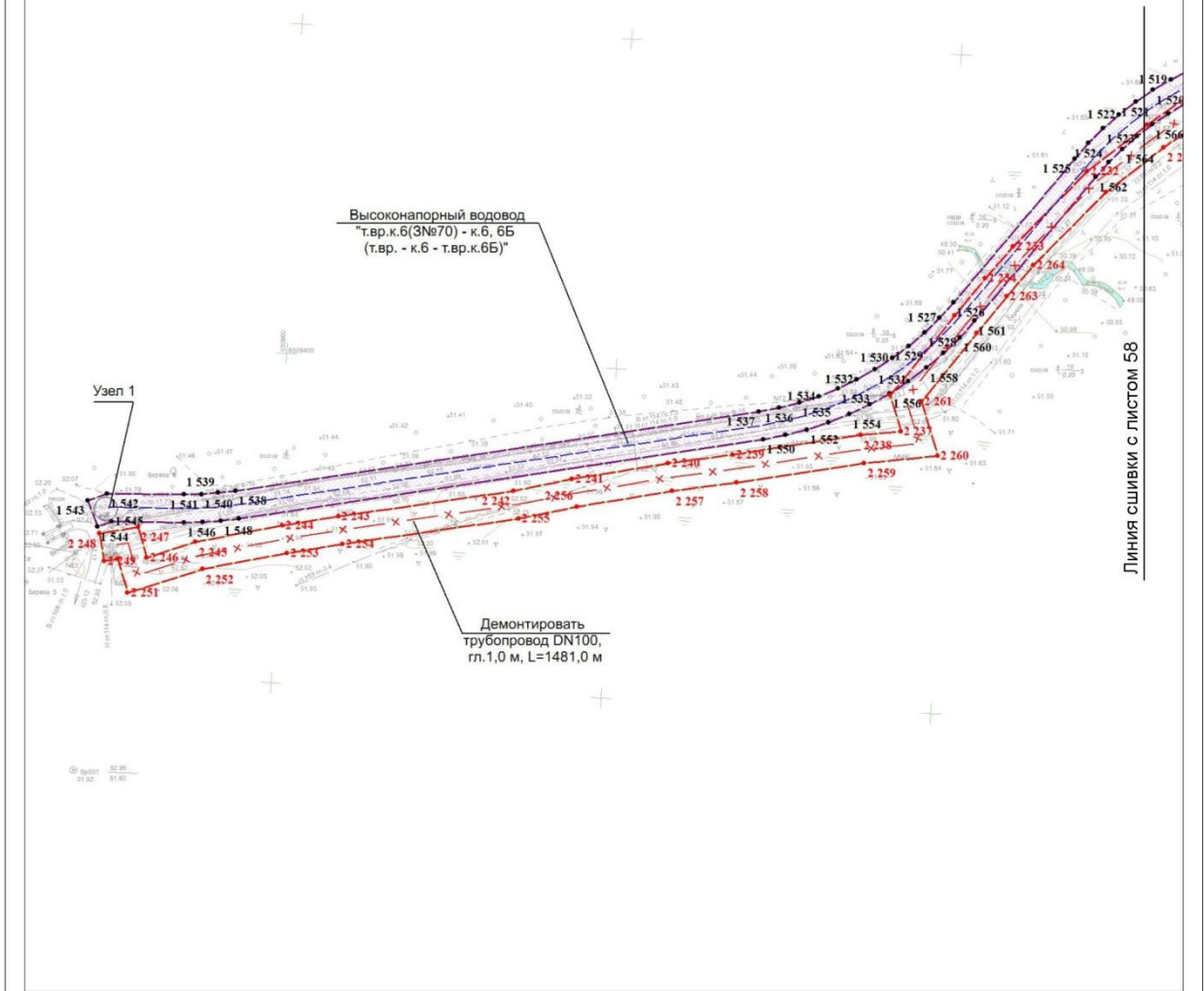
Масштаб 1:2500

Условные обозначения

	Граница территории, в отношении которой осуществляется подготовка проекта планировки
	Характерная точка границы зоны демонируемых объектов
	Характерная точка границы зоны планируемого размещения линейного объекта
	Граница зоны планируемого размещения демонируемых объектов
	Граница зоны планируемого размещения проектируемых объектов
	Ось проектируемого нефтегазосборного трубопровода
	Ось проектируемого высоконапорного водовода
	Ось демонируемого трубопровода
	Граница кадастрового квартала
86:04:0000001:13430	Кадастровый номер земельного участка по сведениям ЕГРН
86:04:0000001	Обозначение кадастрового квартала










Нижнеартовский район

86:04:0000001



Масштаб 1:2700

Условные обозначения


-  Граница территории, в отношении которой осуществляется подготовка проекта планировки
-  Характерная точка границы зоны демонируемых объектов
-  Характерная точка границы зоны планируемого размещения линейного объекта
-  Граница зоны планируемого размещения демонируемых объектов
-  Граница зоны планируемого размещения проектируемых объектов
-  Ось проектируемого нефтегазосборного трубопровода
-  Ось проектируемого высоконапорного водовода
-  Ось демонируемого трубопровода
-  Граница кадастрового квартала

86:04:0000001:13430

Кадастровый номер земельного участка по сведениям ЕГРН

86:04:0000001

Обозначение кадастрового квартала



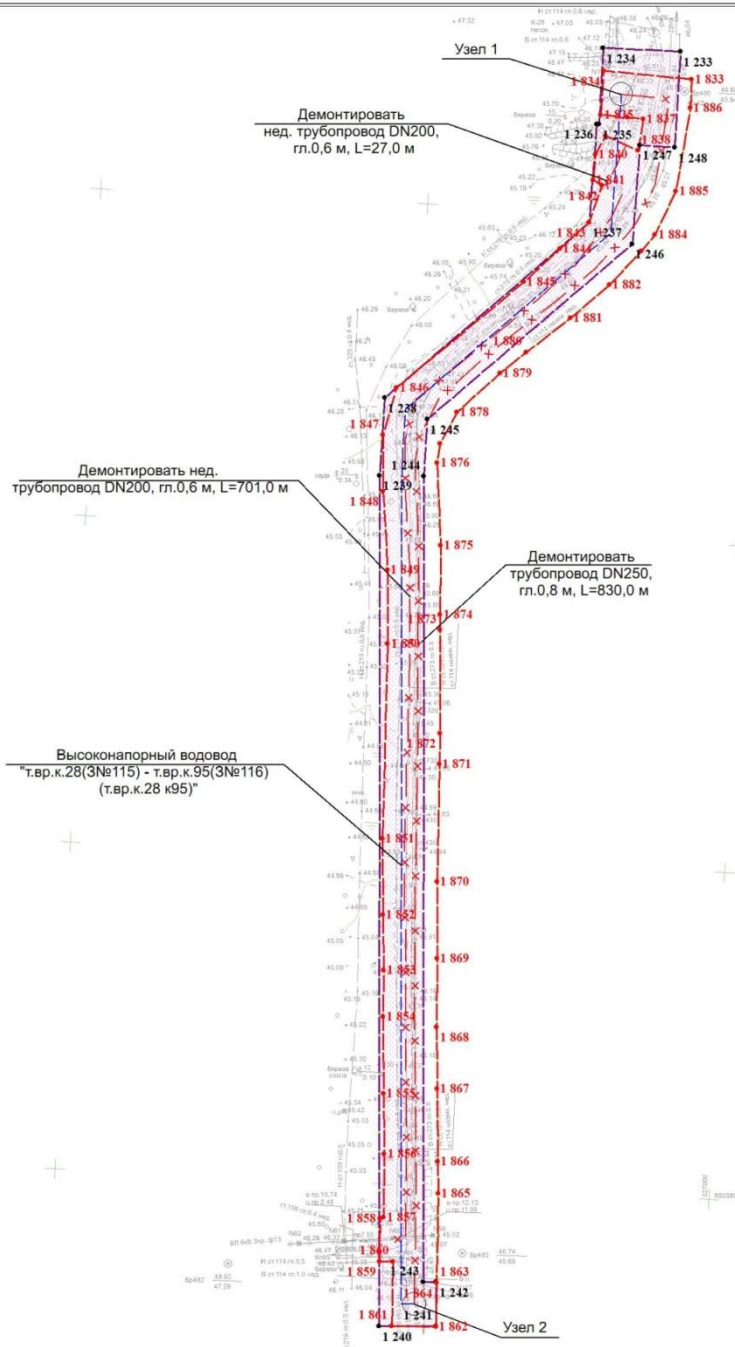
Масштаб 1:2700

Условные обозначения

	Граница территории, в отношении которой осуществляется подготовка проекта планировки
	Характерная точка границы зоны демонируемых объектов
	Характерная точка границы зоны планируемого размещения линейного объекта
	Граница зоны планируемого размещения демонируемых объектов
	Граница зоны планируемого размещения проектируемых объектов
	Ось проектируемого нефтегазосборного трубопровода
	Ось проектируемого высоконапорного водовода
	Ось демонируемого трубопровода
	Граница кадастрового квартала
86:04:0000001:13430	Кадастровый номер земельного участка по сведениям ЕГРН
86:04:0000001	Обозначение кадастрового квартала

Нижневартовский район

86:04:0000001



Масштаб 1:2800

Условные обозначения

	Граница территории, в отношении которой осуществляется подготовка проекта планировки
	Характерная точка границы зоны демонтируемых объектов
	Характерная точка границы зоны планируемого размещения линейного объекта
	Граница зоны планируемого размещения демонтируемых объектов
	Граница зоны планируемого размещения проектируемых объектов
	Ось проектируемого нефтегазосборного трубопровода
	Ось проектируемого высоконапорного водовода
	Ось демонтируемого трубопровода
	Граница кадастрового квартала

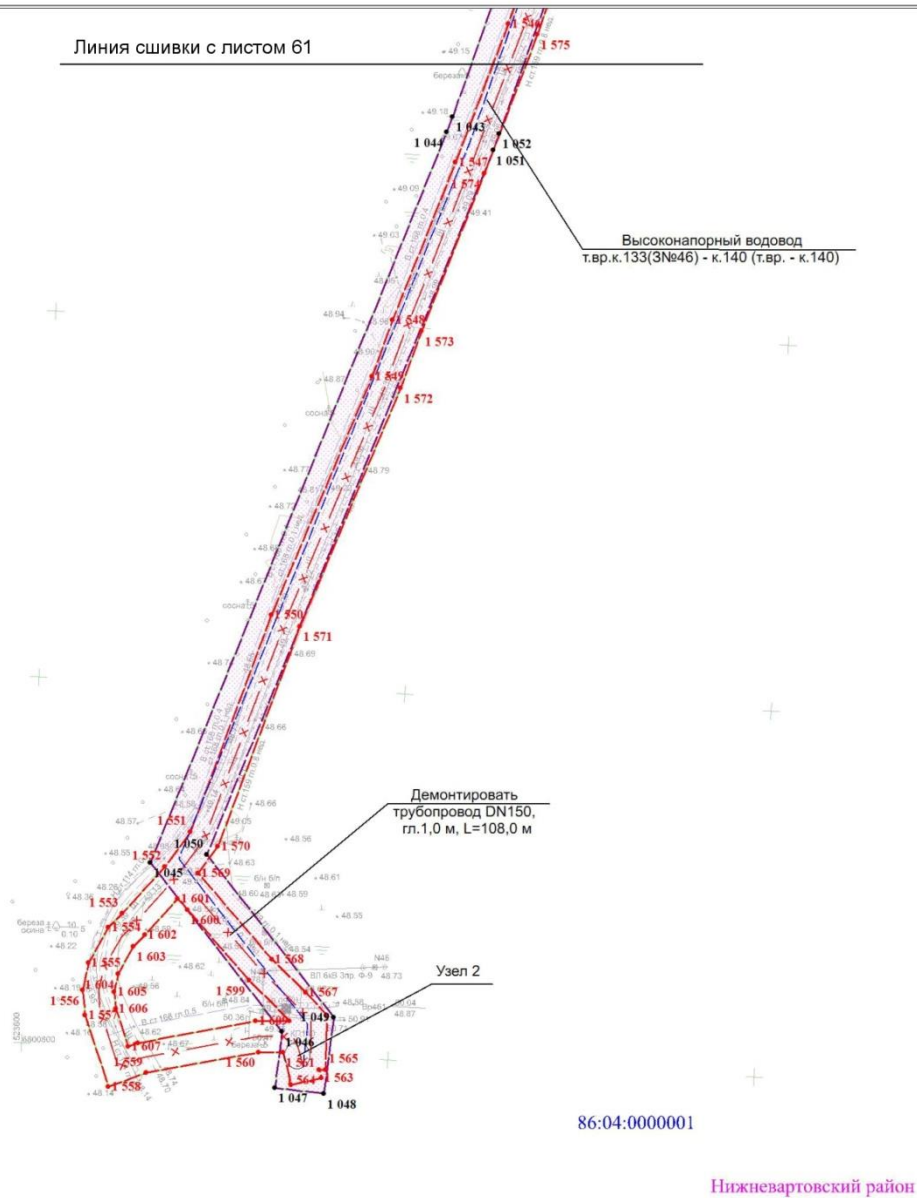
86:04:0000001:13430

Кадастровый номер земельного участка по сведениям ЕГРН

86:04:0000001

Обозначение кадастрового квартала

Линия шивки с листом 61



86:04:0000001

Нижневартровский район

Масштаб 1:2500

Условные обозначения

	Граница территории, в отношении которой осуществляется подготовка проекта планировки
	Характерная точка границы зоны демонируемых объектов
	Характерная точка границы зоны планируемого размещения линейного объекта
	Граница зоны планируемого размещения демонируемых объектов
	Граница зоны планируемого размещения проектируемых объектов
	Ось проектируемого нефтегазосборного трубопровода
	Ось проектируемого высоконапорного водовода
	Ось демонируемого трубопровода
	Граница кадастрового квартала

86:04:0000001:13430

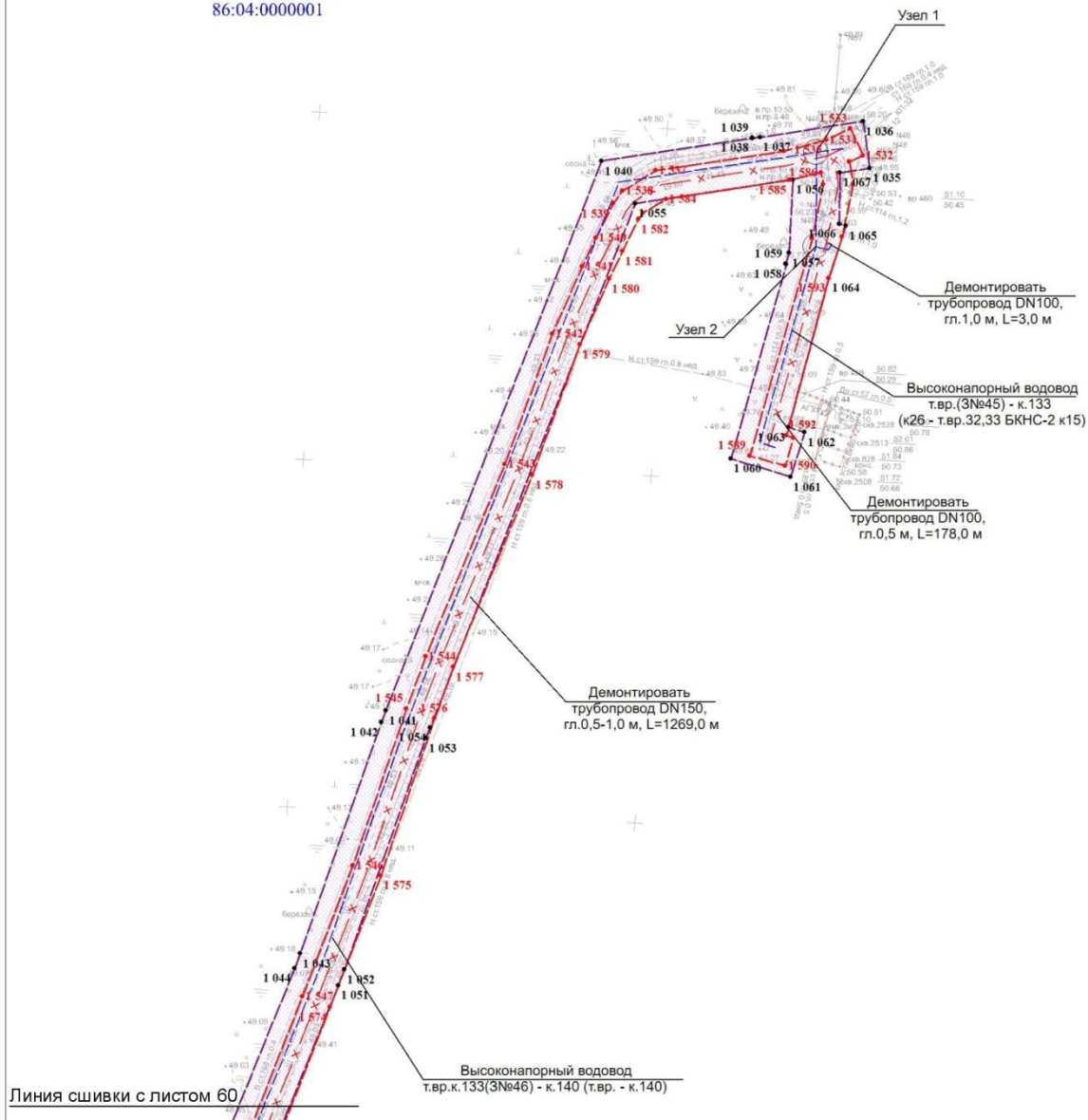
Кадастровый номер земельного участка по сведениям ЕГРН

86:04:0000001

Обозначение кадастрового квартала










Нижевартовский район

86:04:0000001



Масштаб 1:2500

Условные обозначения

-  Граница территории, в отношении которой осуществляется подготовка проекта планировки
-  Характерная точка границы зоны демонтируемых объектов
-  Характерная точка границы зоны планируемого размещения линейного объекта
-  Граница зоны планируемого размещения демонтируемых объектов
-  Граница зоны планируемого размещения проектируемых объектов
-  Ось проектируемого нефтегазосборного трубопровода
-  Ось проектируемого высоконапорного водовода
-  Ось демонтируемого трубопровода
-  Граница кадастрового квартала

86:04:0000001:13430

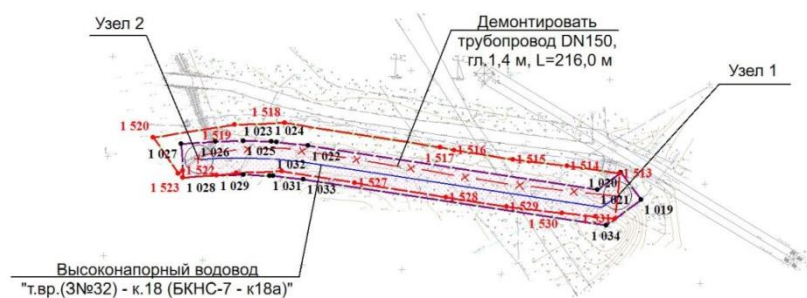
Кадастровый номер земельного участка по сведениям ЕГРН

86:04:0000001

Обозначение кадастрового квартала

Нижневартовский район

86:04:0000001



Масштаб 1:2300

Условные обозначения

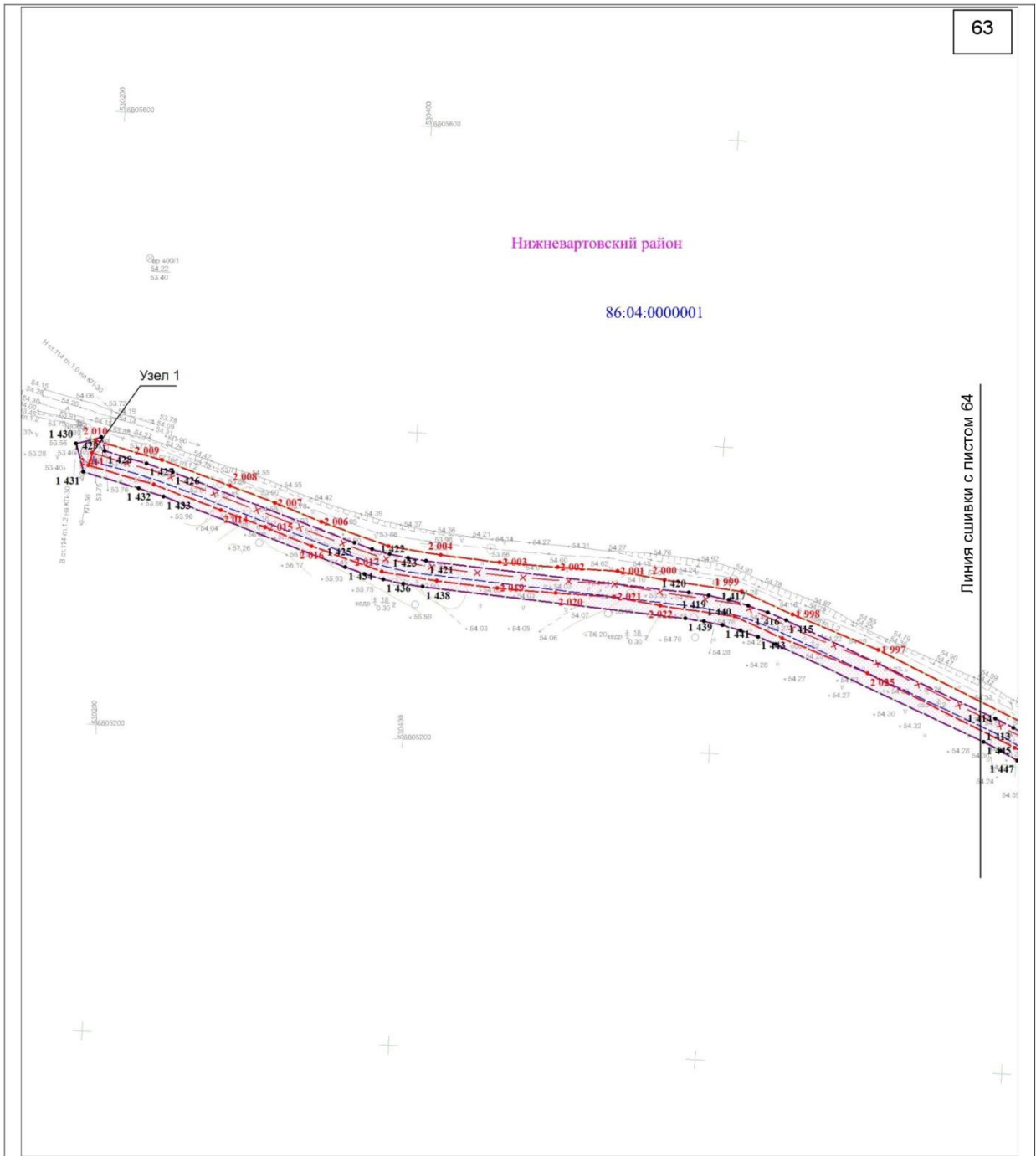
	Граница территории, в отношении которой осуществляется подготовка проекта планировки
	Характерная точка границы зоны демонтируемых объектов
	Характерная точка границы зоны планируемого размещения линейного объекта
	Граница зоны планируемого размещения демонтируемых объектов
	Граница зоны планируемого размещения проектируемых объектов
	Ось проектируемого нефтегазосборного трубопровода
	Ось проектируемого высоконапорного водовода
	Ось демонтируемого трубопровода
	Граница кадастрового квартала

86:04:0000001:13430

Кадастровый номер земельного участка по сведениям ЕГРН










86:04:0000001

Обозначение кадастрового квартала



Масштаб 1:2500

Условные обозначения

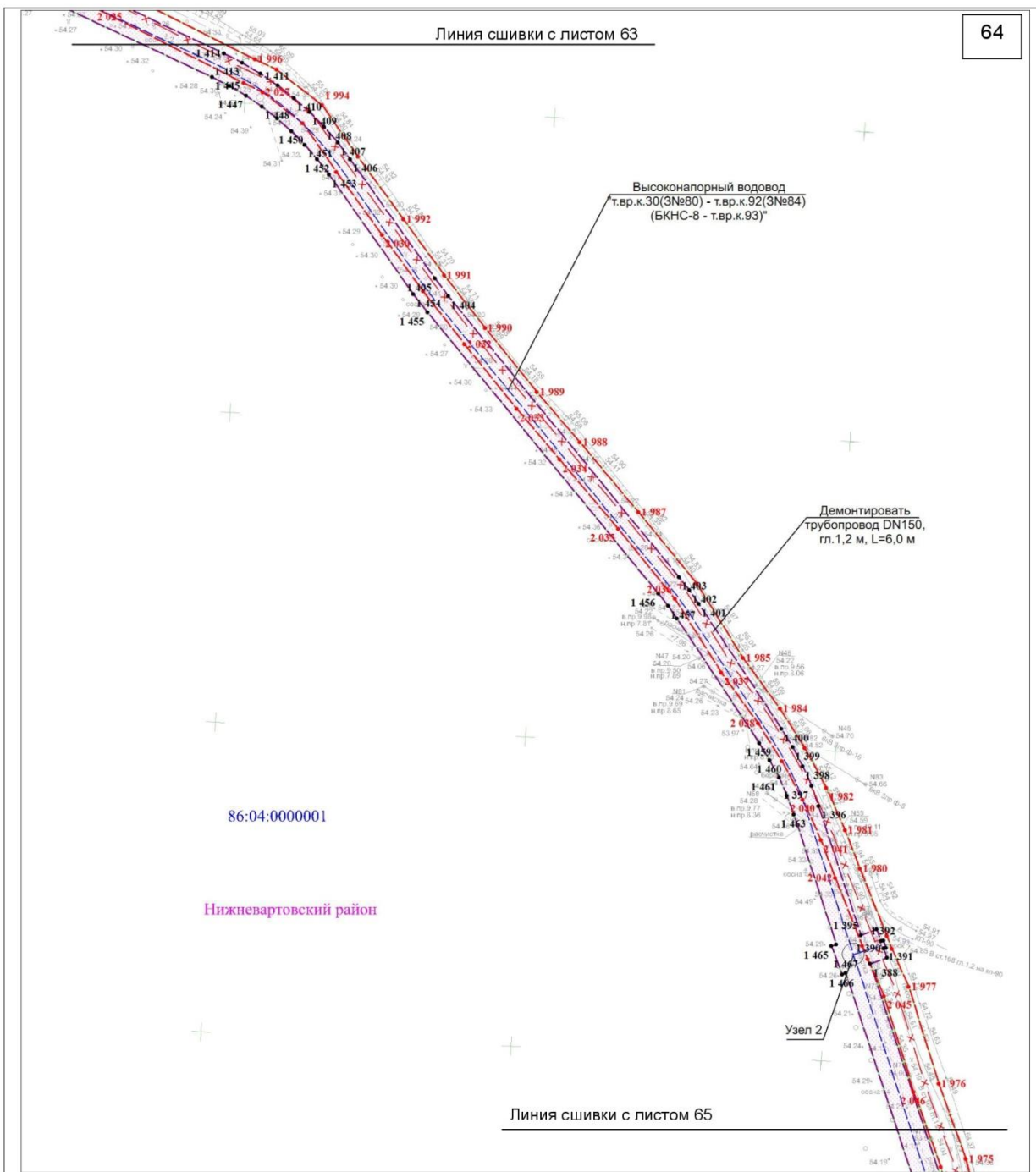
-  Граница территории, в отношении которой осуществляется подготовка проекта планировки
-  Характерная точка границы зоны демontiруемых объектов
-  Характерная точка границы зоны планируемого размещения линейного объекта
-  Граница зоны планируемого размещения демontiруемых объектов
-  Граница зоны планируемого размещения проектируемых объектов
-  Ось проектируемого нефтегазосборного трубопровода
-  Ось проектируемого высоконапорного водовода
-  Ось демontiруемого трубопровода
-  Граница кадастрового квартала

86:04:0000001:13430

Кадастровый номер земельного участка по сведениям ЕГРН

86:04:0000001

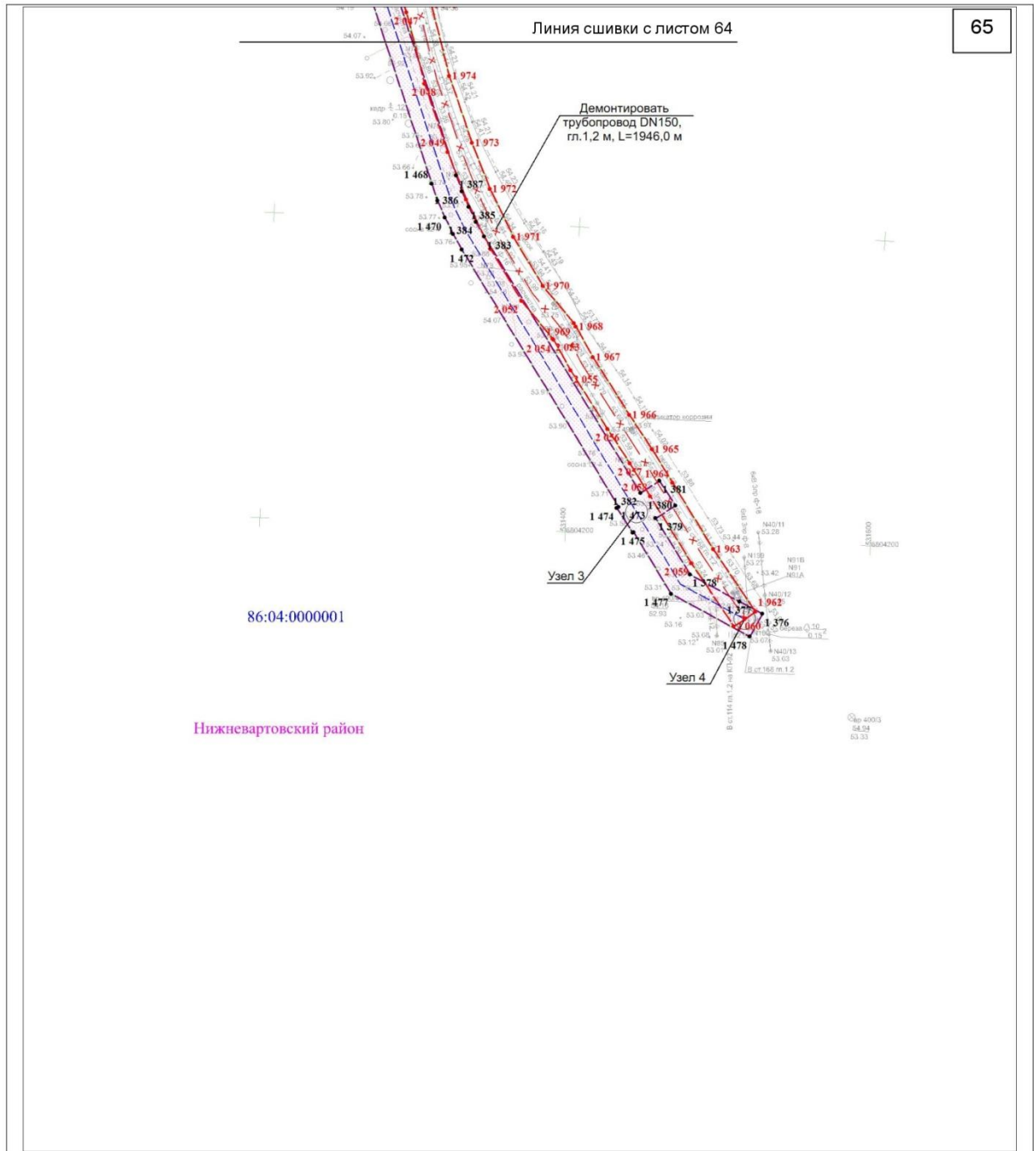
Обозначение кадастрового квартала



Масштаб 1:2500

Условные обозначения

	Граница территории, в отношении которой осуществляется подготовка проекта планировки
	Характерная точка границы зоны демонируемых объектов
	Характерная точка границы зоны планируемого размещения линейного объекта
	Граница зоны планируемого размещения демонируемых объектов
	Граница зоны планируемого размещения проектируемых объектов
	Ось проектируемого нефтегазосборного трубопровода
	Ось проектируемого высоконапорного водовода
	Ось демонируемого трубопровода
	Граница кадастрового квартала
86:04:0000001:13430	Кадастровый номер земельного участка по сведениям ЕГРН
86:04:0000001	Обозначение кадастрового квартала



Граница территории, в отношении которой осуществляется подготовка проекта планировки



Характерная точка границы зоны демонтируемых объектов



Характерная точка границы зоны планируемого размещения линейного объекта



Граница зоны планируемого размещения демонтируемых объектов



Граница зоны планируемого размещения проектируемых объектов



Ось проектируемого нефтегазосборного трубопровода



Ось проектируемого высоконапорного водовода



Ось демонтируемого трубопровода



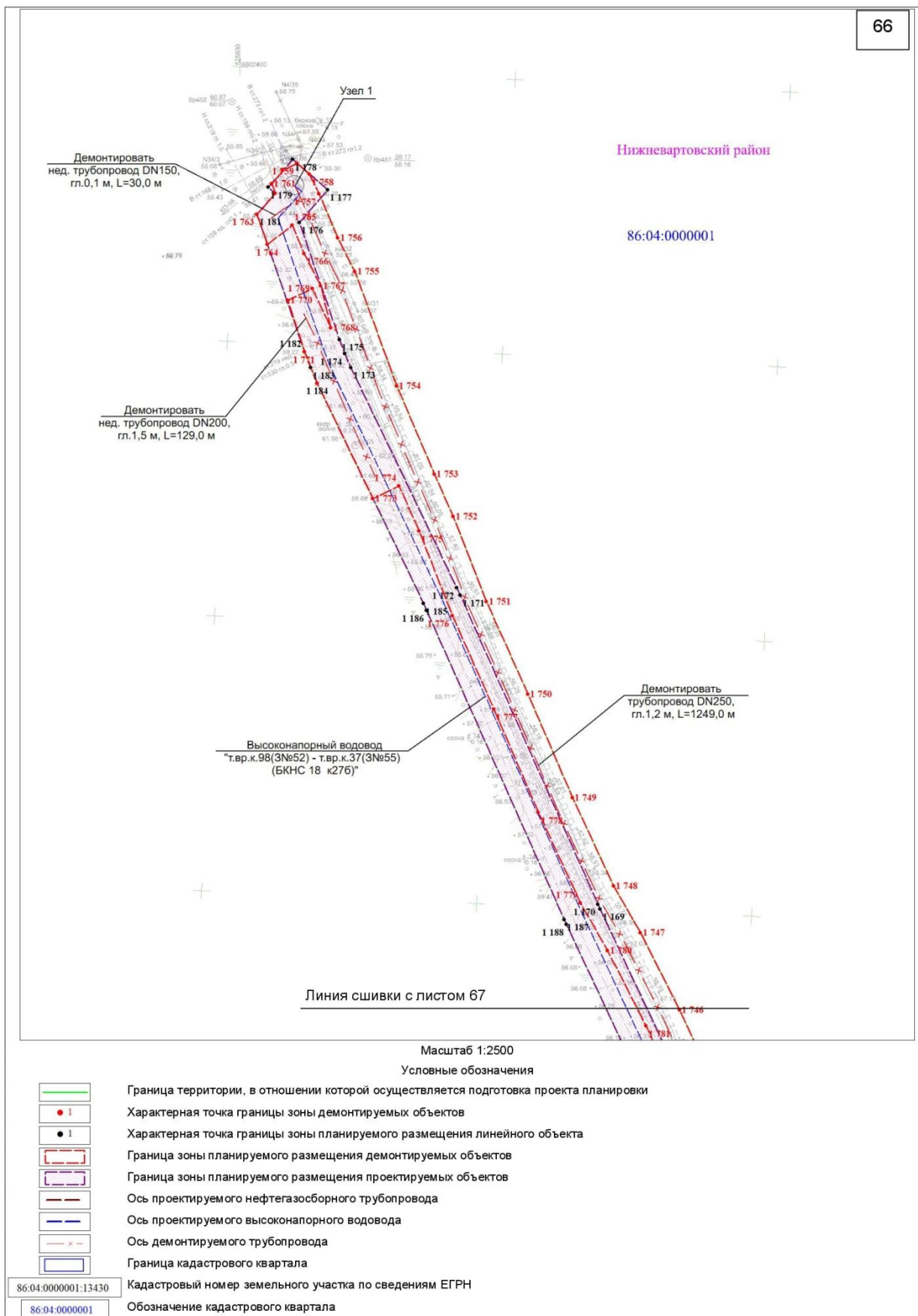
Граница кадастрового квартала

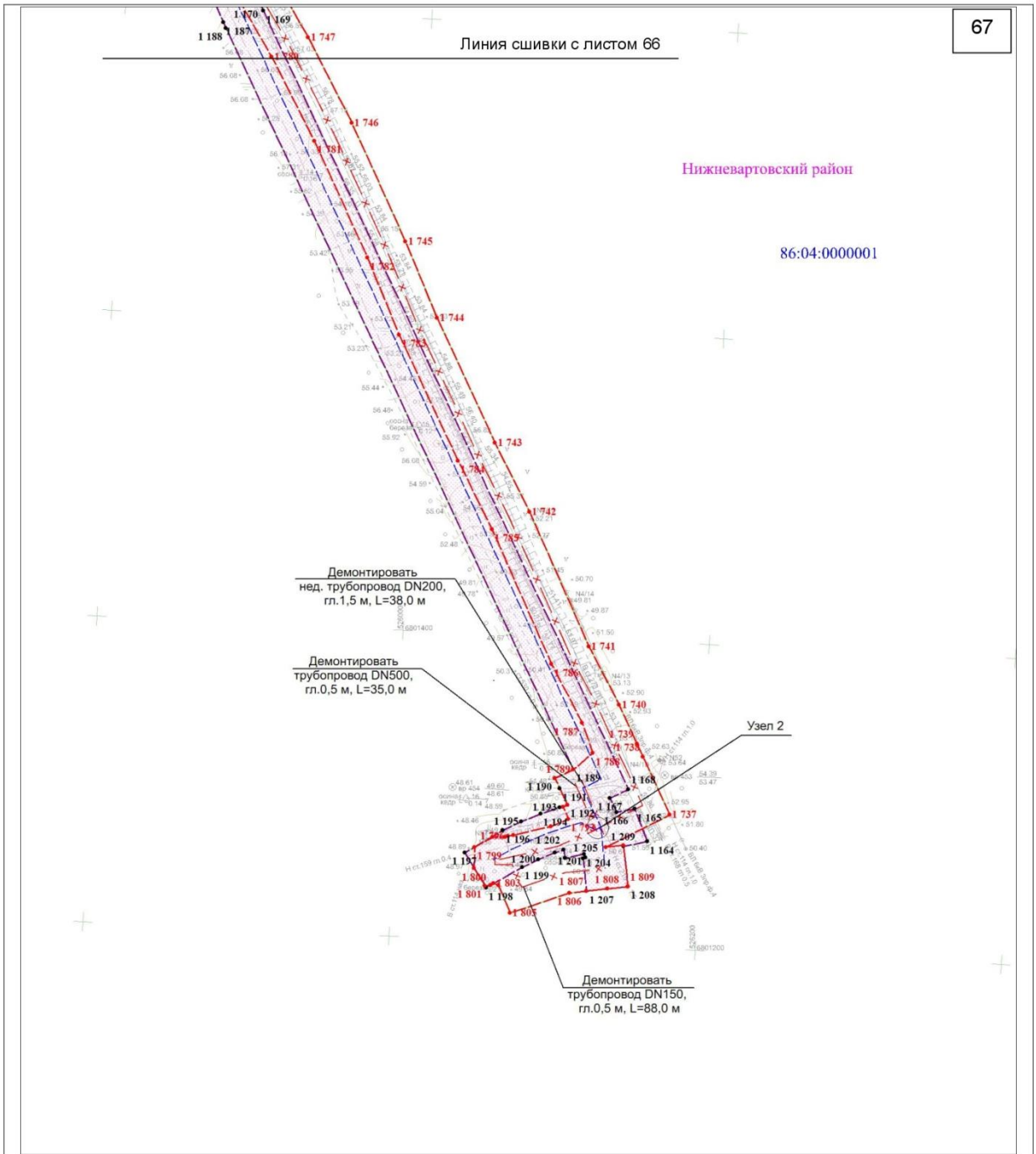
86:04:0000001:13430

Кадастровый номер земельного участка по сведениям ЕГРН

86:04:0000001

Обозначение кадастрового квартала





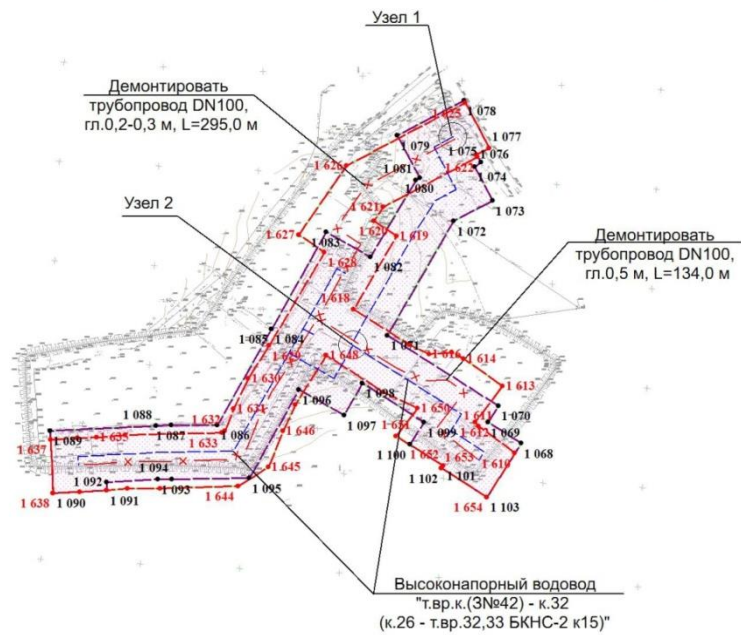
Масштаб 1:2500

Условные обозначения

	Граница территории, в отношении которой осуществляется подготовка проекта планировки
	Характерная точка границы зоны демонтируемых объектов
	Характерная точка границы зоны планируемого размещения линейного объекта
	Граница зоны планируемого размещения демонтируемых объектов
	Граница зоны планируемого размещения проектируемых объектов
	Ось проектируемого нефтегазосборного трубопровода
	Ось проектируемого высоконапорного водовода
	Ось демонтируемого трубопровода
	Граница кадастрового квартала
86:04:0000001:13430	Кадастровый номер земельного участка по сведениям ЕГРН
86:04:0000001	Обозначение кадастрового квартала

86:04:0000001

Нижневартовский район



Масштаб 1:2300

Условные обозначения

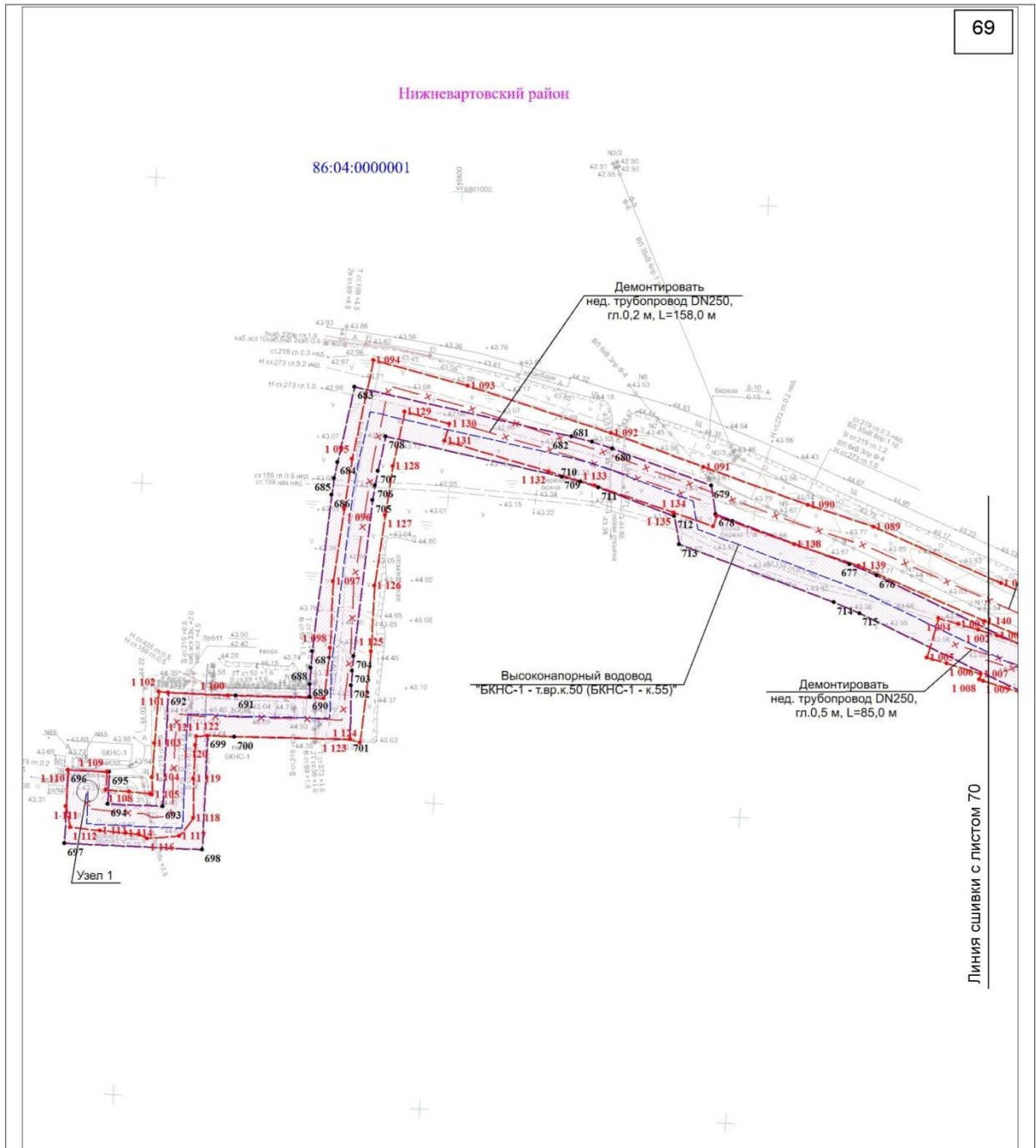
	Граница территории, в отношении которой осуществляется подготовка проекта планировки
	Характерная точка границы зоны демонтируемых объектов
	Характерная точка границы зоны планируемого размещения линейного объекта
	Граница зоны планируемого размещения демонтируемых объектов
	Граница зоны планируемого размещения проектируемых объектов
	Ось проектируемого нефтегазосборного трубопровода
	Ось проектируемого высоконапорного водовода
	Ось демонтируемого трубопровода
	Граница кадастрового квартала










86:04:0000001:13430

Кадастровый номер земельного участка по сведениям ЕГРН

86:04:0000001

Обозначение кадастрового квартала



-  Граница территории, в отношении которой осуществляется подготовка проекта планировки
-  Характерная точка границы зоны демонируемых объектов
-  Характерная точка границы зоны планируемого размещения линейного объекта
-  Граница зоны планируемого размещения демонируемых объектов
-  Граница зоны планируемого размещения проектируемых объектов
-  Ось проектируемого нефтегазосборного трубопровода
-  Ось проектируемого высоконапорного водовода
-  Ось демонируемого трубопровода
-  Граница кадастрового квартала

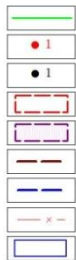
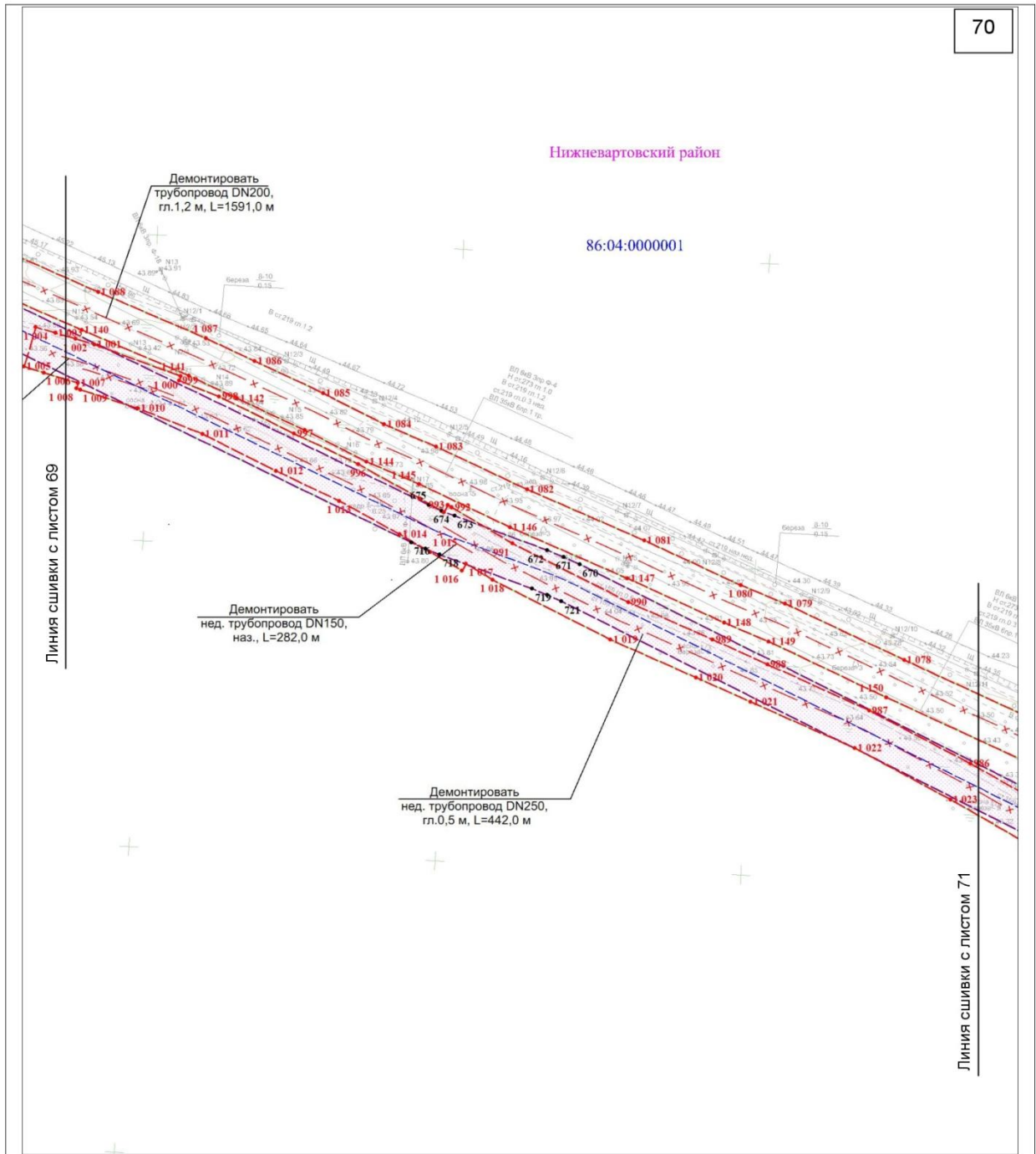
86:04:0000001:13430

Кадастровый номер земельного участка по сведениям ЕГРН

86:04:0000001

Обозначение кадастрового квартала

Линия сшивки с листом 70



Граница территории, в отношении которой осуществляется подготовка проекта планировки

Характерная точка границы зоны демонируемых объектов

Характерная точка границы зоны планируемого размещения линейного объекта

Граница зоны планируемого размещения демонируемых объектов

Граница зоны планируемого размещения проектируемых объектов

Ось проектируемого нефтегазосборного трубопровода

Ось проектируемого высоконапорного водовода

Ось демонируемого трубопровода

Граница кадастрового квартала

86:04:0000001:13430

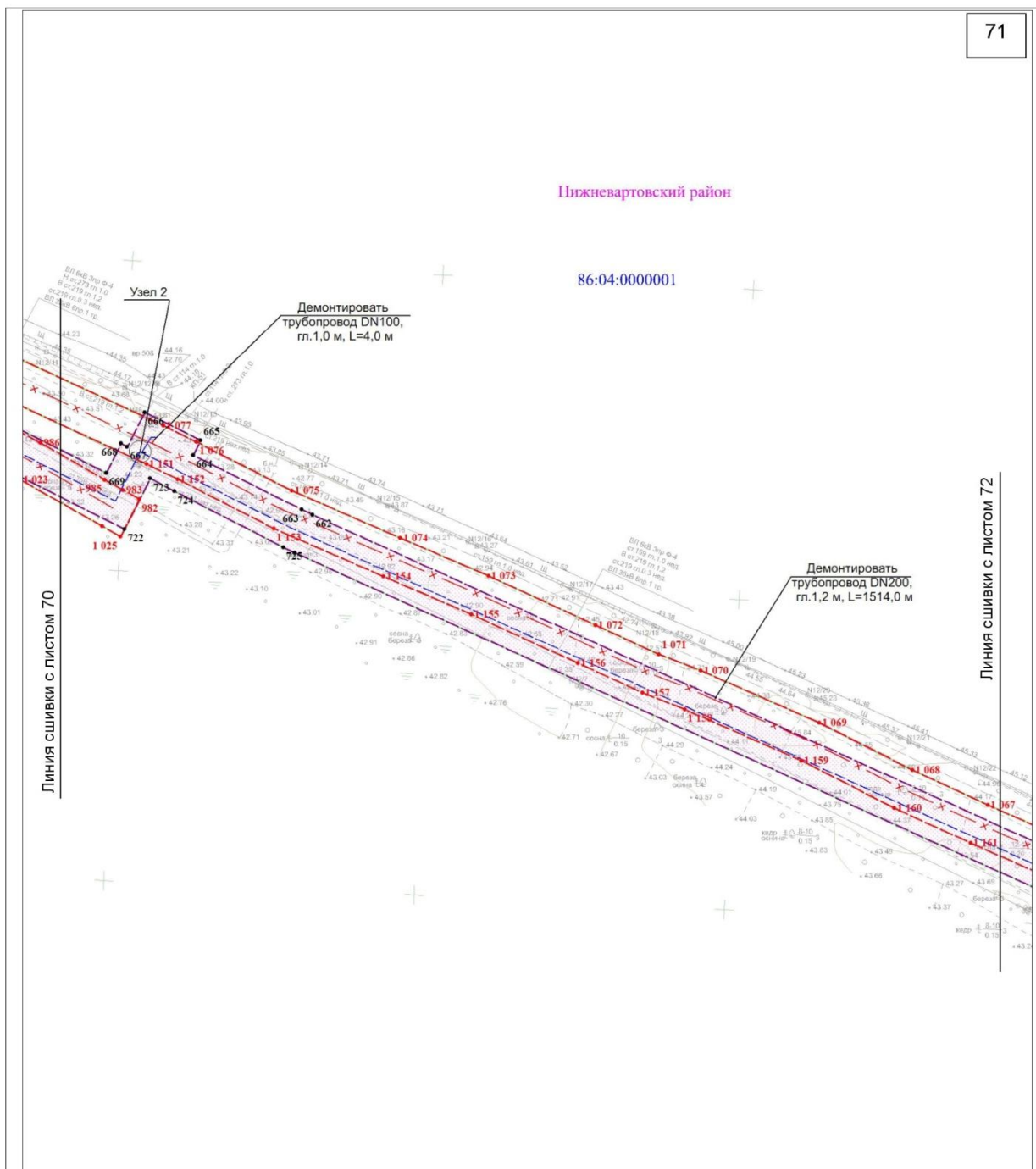
Кадастровый номер земельного участка по сведениям ЕГРН

86:04:0000001

Обозначение кадастрового квартала

Линия шивки с листом 71

Линия шивки с листом 69



Граница территории, в отношении которой осуществляется подготовка проекта планировки



Характерная точка границы зоны демонируемых объектов



Характерная точка границы зоны планируемого размещения линейного объекта



Граница зоны планируемого размещения демонируемых объектов



Граница зоны планируемого размещения проектируемых объектов



Ось проектируемого нефтегазосборного трубопровода



Ось проектируемого высоконапорного водовода



Ось демонируемого трубопровода



Граница кадастрового квартала

86:04:0000001:13430

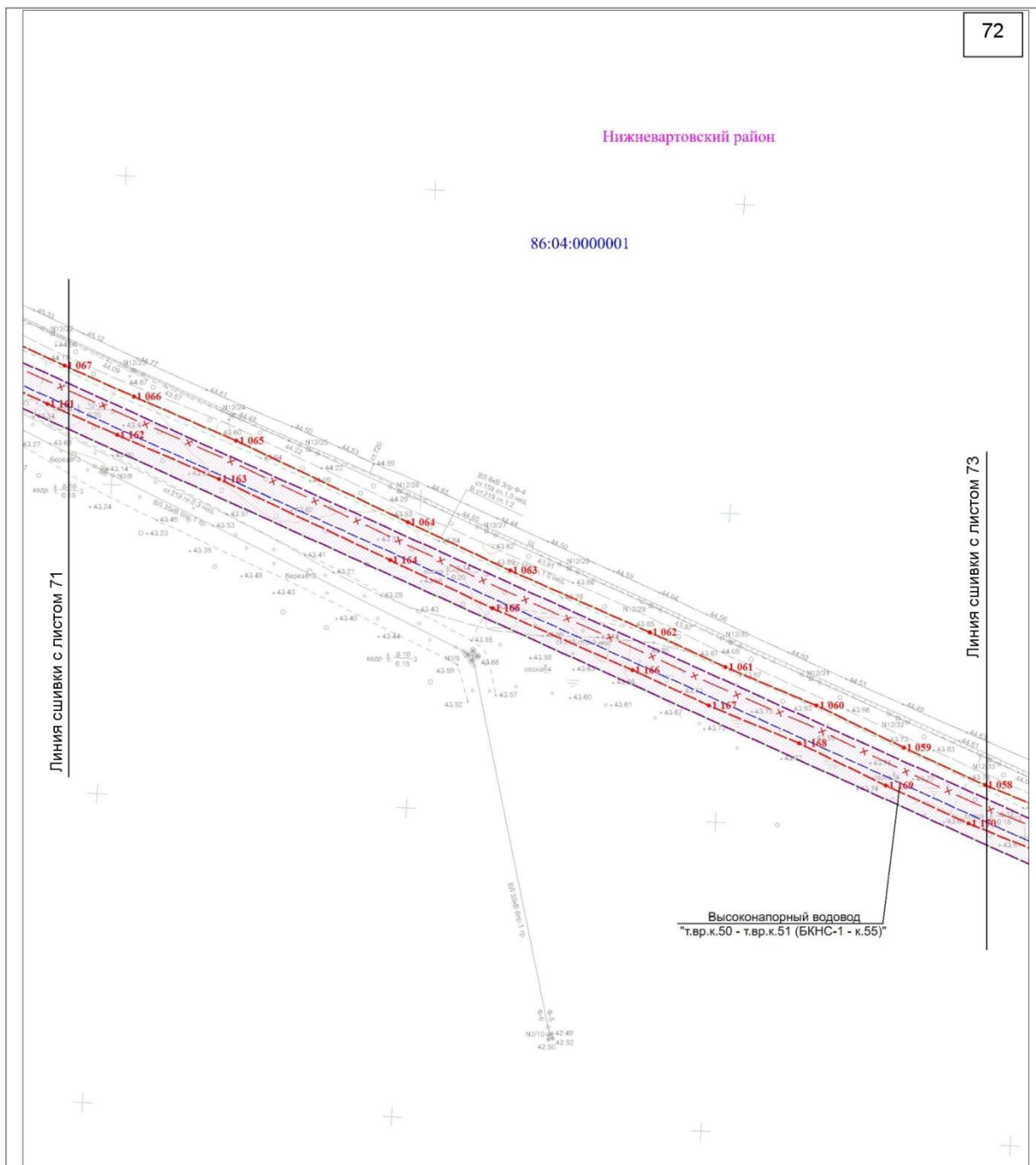
Кадастровый номер земельного участка по сведениям ЕГРН

86:04:0000001

Обозначение кадастрового квартала

Линия шивки с листом 72

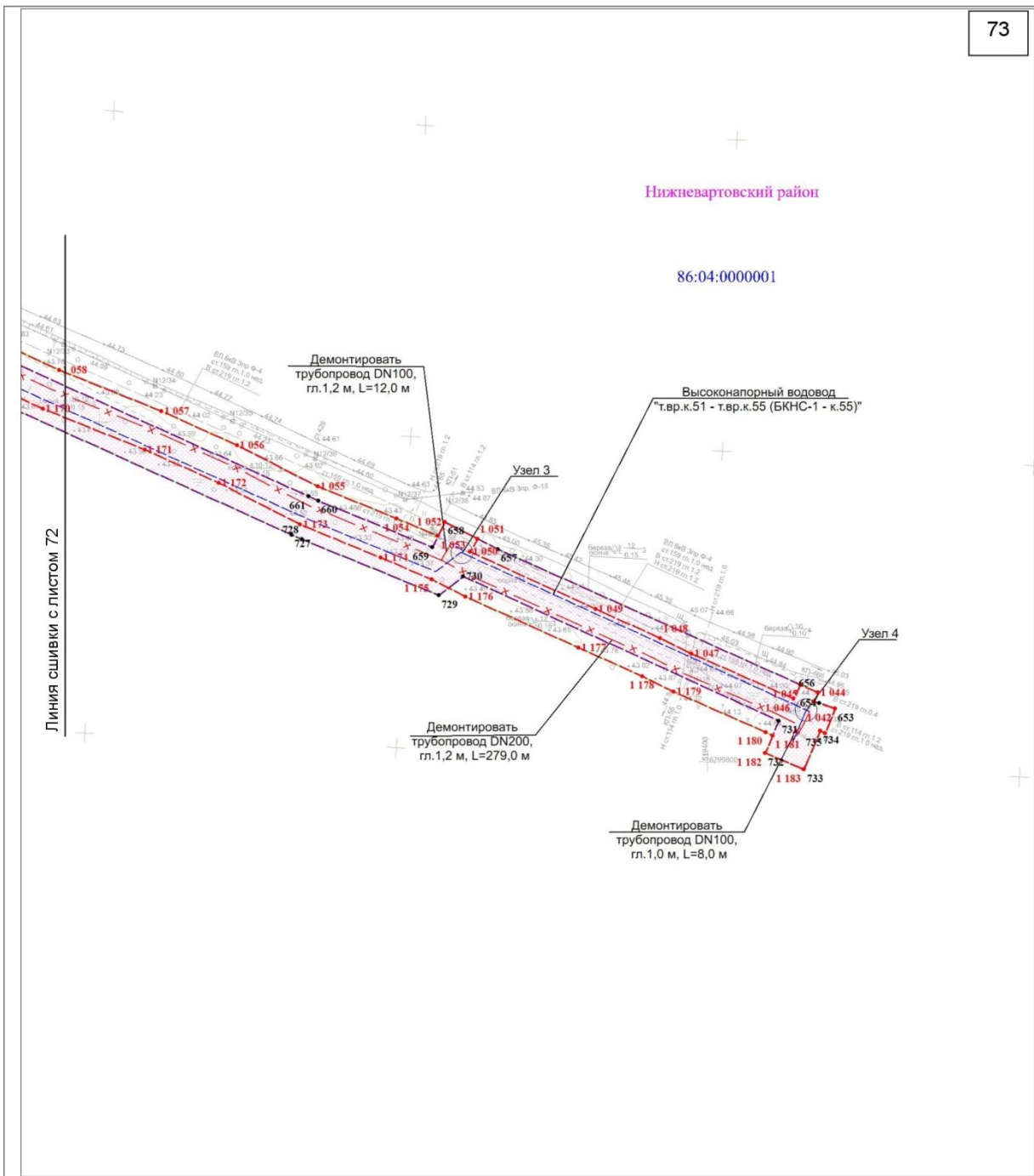
Линия шивки с листом 70



- | | |
|--|--|
| | Граница территории, в отношении которой осуществляется подготовка проекта планировки |
| | Характерная точка границы зоны демонтируемых объектов |
| | Характерная точка границы зоны планируемого размещения линейного объекта |
| | Граница зоны планируемого размещения демонтируемых объектов |
| | Граница зоны планируемого размещения проектируемых объектов |
| | Ось проектируемого нефтегазосборного трубопровода |
| | Ось проектируемого высоконапорного водовода |
| | Ось демонтируемого трубопровода |
| | Граница кадастрового квартала |

86:04:0000001:13430 Кадастровый номер земельного участка по сведениям ЕГРН


86:04:0000001 Обозначение кадастрового квартала




Масштаб 1:2500

Условные обозначения

	Граница территории, в отношении которой осуществляется подготовка проекта планировки
	Характерная точка границы зоны демонируемых объектов
	Характерная точка границы зоны планируемого размещения линейного объекта
	Граница зоны планируемого размещения демонируемых объектов
	Граница зоны планируемого размещения проектируемых объектов
	Ось проектируемого нефтегазосборного трубопровода
	Ось проектируемого высоконапорного водовода
	Ось демонируемого трубопровода
	Граница кадастрового квартала
86:04:0000001:13430	Кадастровый номер земельного участка по сведениям ЕГРН
86:04:0000001	Обозначение кадастрового квартала





2. Положение о размещении линейных объектов

2.1. Наименование, основные характеристики (категория, протяженность, проектная мощность, пропускная способность, грузонапряженность, интенсивность движения) и назначение планируемых для размещения линейных объектов, а также линейных объектов, подлежащих реконструкции в связи с изменением их местоположения

Документацией по планировке территории по объекту: «Трубопроводы Урьевского нефтяного месторождения. 25 очередь» ш. 02-3258 предусматривается реконструкция трубопроводов независимыми этапами, ввод и строительство, которых производится независимо друг от друга. Номера этапов строительства приняты условно, по усмотрению Заказчика может быть принят любой порядок строительства и ввода объектов в эксплуатацию.

Реконструкцией предусматривается демонтаж существующих недействующих (выведенных из эксплуатации) трубопроводов в пределах проектных участков.

Реконструкция трубопроводов будет выполнена на территориях ЦДНГ-1, ЦДНГ-2, ЦДНГ-11.

Наименование участков, техническая характеристика и производительность проектируемых трубопроводов приведена в таблице 1.

Характеристика проектируемых трубопроводов

Таблица 1

Наименование трубопровода	Транспортируемый продукт	Объем перекачки, м ³ /сут.	Диаметр, мм	Рабочее давление, МПа	Протяженность трассы, м
Нефтегазосборный трубопровод «к.163 - т.вр.(163 - т.вр.к.44 (З№25))»	Нефтегазоводная смесь	107,0	114x5	4,0	501,0
Нефтегазосборный трубопровод «к.84 - т.вр.(З№23) (к.84 - т.вр.(З№23))»	Нефтегазоводная смесь	599,0	159x6	4,0	1457,0
Нефтегазосборный трубопровод «т.вр.к.334 - т.вр.(З№330) (куст скв.334т.вр.Урьевского м-р)»	Нефтегазоводная смесь	98,0	114x5	4,0	578,0
Нефтегазосборный трубопровод «к.148Р - т.вр.к.342(З№173) (к-148р - т.вр.(З№166))»	Нефтегазоводная смесь	202,0	114x5	4,0	647,0
Нефтегазосборный трубопровод «к.149 - т.вр.(З№141) (к.149 т.вр.(З№141))»	Нефтегазоводная смесь	80,0	114x5	4,0	2177,0
Нефтегазосборный трубопровод «к.511 - т.вр.к.180(З№269) (куст 511 до точки врезки 2830мв узел задвижек Урьевского м/р)»	Нефтегазоводная смесь	190,0	114x5	4,0	155,0
		950,0	159x6		771,0
		278,0	114x5	4,0	10,0

Нефтегазосборный трубопровод «т.вр.к.24В - т.вр.к.24Б(З№131) (к24в т.вр.к24б)»	Нефтегазо водная смесь	556,0	159х6		666,0
Нефтегазосборный трубопровод «к.24Б(З№131) - т.вр.к.24Б; 24В(З№173) (к24в т.вр.к24б)»	Нефтегазо водная смесь	766,0	114х5	4,0	17,0
		1322,0	159х6		253,0
Нефтегазосборный трубопровод «к.356 - т.вр.к.90Б(З№140) (к356 т.вр.к90б)»	Нефтегазо водная смесь	207,0	114х5	4,0	2270,0
Нефтегазосборный трубопровод «т.вр.к.21Б(З№120) - т.вр.ДНС- 8(З№159) (т.вр.к21б - т.вр.42б)»	Нефтегазо водная смесь	771,0	159х6	4,0	1594,0
Нефтегазосборный трубопровод «т.вр.к.351(З№145) - т.вр.к.355(З№154) (т.вр.к351 - т.вр.к26б)»	Нефтегазо водная смесь	1376,0	219х8	4,0	680,0
Нефтегазосборный трубопровод «т.вр.к.355(З№154) - т.вр.к.26Б(З№155) (т.вр.к351 - т.вр.к26б)»	Нефтегазо водная смесь	2165,0	219х8	4,0	188,0
Нефтегазосборный трубопровод «т.вр.к.146(З№117) - т.вр.к.93(З№118) (к20б - т.вр.к.93)»	Нефтегазо водная смесь	308,0	114х5	4,0	958,0
Нефтегазосборный трубопровод «к.19 - т.вр.(З№58) (к19 - т.вр.)»	Нефтегазо водная смесь	224,0	114х5	4,0	944,0
Нефтегазосборный трубопровод «к.20Б - т.вр.к.146(З№117) (к20б - т.вр.к 93)»	Нефтегазо водная смесь	151,0	114х5	4,0	185,0
Нефтегазосборный трубопровод «к.355(поз"Б")-т.вр.(З№170) (к.355-т.вр.)»	Нефтегазо водная смесь	197,0	114х5	4,0	551,0
		789,0	159х6		1285,0
Нефтегазосборный трубопровод «к.15-т.вр.(З№68) (к.15 т.вр.)»	Нефтегазо водная смесь	312,0	114х5	4,0	383,0
Нефтегазосборный трубопровод «к.52Б - т.вр.к.52(З№125) (к52бис - т.вр.к52(З№124))»	Нефтегазо водная смесь	380,0	114х5	4,0	2880,0
Нефтегазосборный трубопровод «к.72 - т.вр.(З№92,93)»	Нефтегазо водная смесь	878,0	159х6	4,0	157,0
Нефтегазосборный трубопровод «К.317 - т.вр.К.323 (к317 - т.вр.)»	Нефтегазо водная смесь	265,0	114х5	4,0	24,0
		212,0	114х5		14,0
		477,0	159х6		16,0
Нефтегазосборный трубопровод «т.вр.к.71(З№105) - т.вр.к.72(З№101)»	Нефтегазо водная смесь	1507,0	159х6	4,0	1705,0

Нефтегазосборный трубопровод «т.вр.к.65 - ДНС-4 (т.вр.к317 (З№73) - ДНС-4)»	Нефтегазо водная смесь	5204,0	325x8	4,0	277,0
Нефтегазосборный трубопровод «т.вр.к.75(З№80) - т.вр.к.74,67,63,73 (З№81) (т.вр.к317 (З№73) - ДНС-4)»	Нефтегазо водная смесь	3398,0	325x8	4,0	1404,0
Нефтегазосборный трубопровод «т.вр.к.76,76Б(З№76) - т.вр.к.75(З№80) (т.вр.к317 (З№73) - ДНС-4)»	Нефтегазо водная смесь	10,0	114x5	4,0	11,0
		3388	325x8		2237,0
Нефтегазосборный трубопровод «т.вр.к.316 - т.вр.к.76,76Б (т.вр.к317 (З№73) - ДНС-4)»	Нефтегазо водная смесь	2437,0	273x8	4,0	808,0
		3388,0	325x8		13,0
Нефтегазосборный трубопровод «к.76Б - т.вр.к.76,76Б (к76бис - т.вр.к.76 (З№76))»	Нефтегазо водная смесь	56,0	114x5	4,0	233,0
		800,0	159x6		1558,0
Нефтегазосборный трубопровод «т.вр.к.77 - т.вр.к.316 (т.вр.к317 (З№73) - ДНС-4)»	Нефтегазо водная смесь	482,0	114x5	4,0	4,0
		83,0	159x6		9,0
		2354,0	273x8		240,0
Нефтегазосборный трубопровод «т.вр.(З№108)-т.вр.к.69(З№151) (к.131-т.вр.69(З№151))»	Нефтегазо водная смесь	555,0	159x6	4,0	743,0
Нефтегазосборный трубопровод «т.вр.к.69 - т.вр.к.72(З№90) (к.69- т.вр.к.72(З№190))»	Нефтегазо водная смесь	733,0	159x6	4,0	1889,0
Нефтегазосборный трубопровод «к.81Б-т.вр.(З№96а) (к.80- т.вр.81Б)»	Нефтегазо водная смесь	176,0	114x5	4,0	83,0
Высоконапорный водовод «БКНС- 17 т.вр.к.165 (З№88а) (БКНС-17 - т.вр.к.177)»	Пластовая вода	123,0	114x12	22,0	5,0
		5005,0	273x22		1945,0
Высоконапорный водовод «т.вр.(З№12) - т.вр.к.58,61 (БКНС- 3 к.61)»	Пластовая вода	512,0	114x12	20,5	11,0
		639,0	168x14		241,0
Высоконапорный водовод «т.вр.(З№14) - к.61 (БКНС-3 к.61)»	Пластовая вода	127,0	114x12	20,5	990,0
Высоконапорный водовод «т.вр.(З№27) - т.вр.к.86(З№35а) (т.вр. - к.86)»	Пластовая вода	923,0	168x14	20,5	1733,0
Высоконапорный водовод «т.вр.(З№91А) - к.175 (т.вр. - к.175)»	Пластовая вода	528,0	114x12	22,0	1490,0
Высоконапорный водовод «т.вр.(З№29) - к.103 (т.вр. - к.103)»	Пластовая вода	577,0	114x12	20,5	1039,0
Высоконапорный водовод «т.вр.к.6(З№70) - к.6, 6Б (т.вр. - к.6 - т.вр.к.6Б)»	Пластовая вода	324,0	114x12	20,5	1419,0
Высоконапорный водовод «т.вр.к.28(З№115) - т.вр.к.95(З№116) (т.вр.к.28 к95)»	Пластовая вода	8074,0	273x22	20,5	805,0

Высоконапорный водовод «т.вр.(З№45) - к.133 (к26 - т.вр.32,33 БКНС-2 к15)»	Пластовая вода	305,0	114x12	20,5	12,0
		1566,0	168x14		181,0
Высоконапорный водовод «т.вр.(З№32) - к.18 (БКНС-7 - к18а)»	Пластовая вода	409,0	114x12	20,5	214,0
Высоконапорный водовод «т.вр.к.30(З№80) - т.вр.к.92(З№84) (БКНС-8 - т.вр.к.93)»	Пластовая вода	1472,0	168x14	20,5	1969,0
Высоконапорный водовод «т.вр.к.98(З№52) - т.вр.к.37(З№55) (БКНС 18 к276)»	Пластовая вода	701,0	114x12	20,5	103,0
		984,0	168x14		1177,0
Высоконапорный водовод «т.вр.к.(З№86) - к.93 (БКНС-8 - т.вр.к93)»	Пластовая вода	680,0	168x14	20,5	297,0
Высоконапорный водовод «т.вр.к.(З№42) - к.32 (к.26 - т.вр.32,33 БКНС-2 к15)»	Пластовая вода	649,0	114x12	20,5	350,0
		901,0	168x14		131,0
Высоконапорный водовод «т.вр.к.133(З№46) - к.140 (т.вр. - к.140)»	Пластовая вода	712,0	168x14	20,5	1180,0
Высоконапорный водовод «БКНС-1 - т.вр.к.50 (БКНС-1 - к.55)»	Пластовая вода	332,0	114x12	20,5	15,0
		3087,0	219x18		1633,0
Высоконапорный водовод «т.вр.к.50 - т.вр.к.51 (БКНС-1 - к.55)»	Пластовая вода	505,0	114x12	20,5	11,0
		2755,0	219x18		1538,0
Высоконапорный водовод «т.вр.к.51 - т.вр.к.55 (БКНС-1 - к.55)»	Пластовая вода	472,0	114x12	20,5	22,0
		2250,0	219x18		243,0
Высоконапорный водовод «т.вр(З№51) - к.46Б (т.вр. - к.46Б)»	Пластовая вода	861,0	168x14	20,5	1649,0
Высоконапорный водовод «т.вр.к. - 317В (т.вр.к.317 - В расширение)»	Пластовая вода	886,0	168x14	20,5	96,0
Высоконапорный водовод «т.вр.к.69 - т.вр.к.69,72(D-219) (к.72 - к.69)»	Пластовая вода	705,0	168x14	20,5	1890,0
Высоконапорный водовод «т.вр. - 317»	Пластовая вода	421,0	114x12	20,5	218,0
		1093,0	168x14	20,5	17,0
Примечание - * Для высоконапорных водоводов согласно ГОСТ Р 58367-2019 (п.6.4.1.43) в качестве рабочего давления принимается максимальное давление, создаваемое насосами при минимальной расчетной производительности.					

2.2. Перечень субъектов Российской Федерации, перечень муниципальных районов, городских округов в составе субъектов Российской Федерации, перечень поселений, населённых пунктов, внутригородских территорий городов федерального значения, на территориях которых устанавливаются зоны планируемого размещения линейных объектов

Проектируемый объект расположен в Тюменской области, Ханты-Мансийский автономный округ-Югра, Нижневартовский район, Урьевское месторождение. Ближайшими населенными пунктами к месту проведения работ являются: г. Лангепас в 12 км на юго-запад и село Локосово в 34 км на юго-запад.

2.3. Перечень координат характерных точек границы зоны планируемого размещения линейных объектов

Зона размещения проектируемых объектов

№	X	Y			
1	995546.80	4336866.84	47	994501.15	4339038.60
2	995513.93	4336848.13	48	994491.07	4339038.11
3	995525.33	4336828.03	49	994506.77	4338715.79
4	995090.69	4336580.97	50	994566.94	4338719.15
5	995087.42	4336588.53	51	994577.54	4338719.46
6	995062.74	4336577.47	52	994603.04	4338719.57
7	995067.05	4336567.54	53	994922.52	4338171.10
8	994443.72	4336213.23	54	994906.06	4338142.36
9	994420.56	4336253.97	55	994894.57	4338135.66
10	994402.52	4336254.10	56	994894.52	4338127.17
11	994350.56	4336308.74	57	994877.52	4338127.27
12	994303.79	4336265.00	58	994877.53	4338145.41
13	994322.24	4336245.29	59	994893.58	4338154.75
14	994349.28	4336270.58	60	994902.89	4338171.02
15	994391.16	4336227.16	61	994593.30	4338702.52
16	994404.80	4336227.08	62	994577.84	4338702.47
17	994433.60	4336176.41	63	994567.68	4338702.15
18	995077.85	4336542.61	64	994495.59	4338698.14
19	995082.79	4336531.21	65	994492.91	4338695.21
20	995107.48	4336542.25	66	994481.49	4338705.67
21	995101.49	4336556.06	67	994489.79	4338714.74
22	995562.14	4336817.90	68	994473.27	4339054.28
23	995550.72	4336838.00	69	994483.34	4339054.77
24	995560.14	4336843.37	70	994478.40	4339156.14
25	992861.27	4337733.00	71	997205.43	4342909.44
26	992943.40	4337654.34	72	997207.59	4342861.68
27	992931.64	4337642.05	73	997072.21	4342818.83
28	992856.60	4337713.93	74	997056.79	4342814.46
29	992844.32	4337710.80	75	997040.94	4342811.02
30	992831.32	4337708.33	76	997025.13	4342808.59
31	992818.30	4337706.70	77	996989.07	4342804.17
32	992797.25	4337704.73	78	997004.88	4342673.20
33	992795.67	4337721.65	79	997015.03	4342548.27
34	992816.46	4337723.60	80	997028.85	4342548.92
35	992828.68	4337725.12	81	997029.67	4342531.43
36	992840.62	4337727.40	82	997016.45	4342530.81
37	992852.53	4337730.44	83	997028.93	4342377.33
38	994535.20	4339158.90	84	997030.01	4342366.81
39	994537.13	4339119.48	85	997080.74	4341961.64
40	994560.86	4339120.64	86	997082.49	4341940.78
41	994560.63	4339125.26	87	997085.36	4341874.03
42	994577.61	4339126.10	88	996441.02	4341671.35
43	994578.68	4339104.49	89	996446.67	4341652.12
44	994520.99	4339101.69	90	996429.45	4341647.25
45	994519.06	4339141.11	91	996429.80	4341646.14
46	994496.20	4339139.99	92	996425.90	4341645.02
			93	996437.15	4341609.24

94	996411.40	4341601.14
95	996399.55	4341638.81
96	996384.92	4341634.67
97	996375.48	4341665.67
98	996393.59	4341671.23
99	996389.72	4341683.53
100	997057.49	4341893.59
101	997055.54	4341939.06
102	997053.87	4341958.83
103	997003.18	4342363.75
104	997002.04	4342374.86
105	996989.47	4342529.55
106	996984.59	4342529.32
107	996983.77	4342546.81
108	996988.05	4342547.01
109	996978.00	4342670.75
110	996958.98	4342827.68
111	997021.42	4342835.34
112	997036.02	4342837.58
113	997050.25	4342840.68
114	997064.46	4342844.69
115	997179.69	4342881.17
116	997178.47	4342908.22
117	996758.77	4347042.94
118	996760.22	4347035.23
119	996769.27	4347036.89
120	996776.06	4347037.92
121	996783.06	4347038.53
122	996789.95	4347038.66
123	996886.21	4347037.49
124	996905.10	4347036.39
125	996998.20	4347026.68
126	997012.75	4346994.05
127	997061.01	4346975.57
128	997050.89	4346878.68
129	996994.34	4346884.57
130	996997.70	4346916.84
131	997014.60	4346915.08
132	997013.00	4346899.72
133	997035.75	4346897.35
134	997042.75	4346964.35
135	997000.09	4346980.69
136	996986.68	4347010.79
137	996903.72	4347019.44
138	996885.61	4347020.50
139	996790.01	4347021.65
140	996783.96	4347021.54
141	996778.06	4347021.03
142	996772.07	4347020.13
143	996763.37	4347018.53

144	996764.31	4347013.53
145	996750.14	4347010.81
146	996749.18	4347015.92
147	996722.86	4347011.08
148	996720.50	4347013.85
149	996716.27	4347010.21
150	996705.19	4347023.09
151	996722.34	4347037.85
152	996729.42	4347029.57
153	996746.03	4347032.62
154	996744.60	4347040.22
155	1004049.35	4347335.64
156	1004049.86	4347325.75
157	1004057.17	4347323.78
158	1004055.06	4347312.08
159	1004093.01	4347206.06
160	1003996.07	4347171.24
161	1003986.88	4347196.77
162	1004031.60	4347213.02
163	1004026.00	4347229.06
164	1004027.89	4347229.72
165	1004026.08	4347234.94
166	1004012.56	4347230.52
167	1004007.28	4347246.67
168	1004020.49	4347250.98
169	1004020.25	4347251.68
170	1004044.93	4347260.27
171	1004029.52	4347303.67
172	1004027.90	4347334.64
173	1004050.65	4347244.28
174	1004058.48	4347222.40
175	1004049.73	4347219.26
176	1004041.89	4347241.22
177	1004199.11	4347547.29
178	1004215.33	4347481.66
179	1004215.37	4347481.66
180	1004207.85	4347455.72
181	1004192.87	4347460.07
182	1004179.38	4347514.60
183	1004158.27	4347509.40
184	1004147.43	4347520.74
185	1004166.97	4347539.39
186	1004167.00	4347539.35
187	994618.62	4349971.41
188	994702.78	4349970.46
189	994721.92	4349936.42
190	994707.10	4349928.10
191	994692.78	4349953.58
192	994618.68	4349954.40
193	994606.75	4349954.18

194	994594.85	4349953.20
195	994522.69	4349945.09
196	994460.06	4349866.58
197	993849.75	4349076.17
198	993805.43	4349020.10
199	993775.27	4349033.13
200	993760.30	4348998.44
201	993751.21	4349002.36
202	993750.52	4349000.74
203	993734.87	4349007.39
204	993742.24	4349024.74
205	993751.44	4349020.78
206	993766.41	4349055.47
207	993800.19	4349040.89
208	993836.32	4349086.60
209	994444.72	4349874.58
210	994446.71	4349877.12
211	994513.79	4349961.21
212	994593.21	4349970.13
213	994605.89	4349971.17
214	996647.10	4351803.63
215	996660.61	4351791.27
216	996699.00	4351782.77
217	996708.50	4351785.76
218	996715.85	4351799.86
219	996730.93	4351792.01
220	996720.33	4351771.65
221	996699.76	4351765.19
222	996652.49	4351775.66
223	996635.62	4351791.11
224	989562.29	4352503.69
225	989577.21	4352481.18
226	989558.63	4352468.83
227	989546.82	4352410.02
228	989545.09	4352399.99
229	989543.91	4352390.07
230	989543.26	4352379.92
231	989537.32	4352221.45
232	989537.20	4352211.32
233	989537.64	4352201.32
234	989538.61	4352191.20
235	989578.25	4351870.93
236	989567.53	4351845.63
237	989568.36	4351839.02
238	989569.77	4351829.54
239	989571.65	4351820.18
240	989584.92	4351761.93
241	989587.42	4351749.15
242	989589.15	4351736.03
243	989590.07	4351722.84

244	989590.15	4351709.59
245	989589.42	4351696.36
246	989587.87	4351683.26
247	989585.53	4351670.22
248	989582.36	4351657.37
249	989578.42	4351644.74
250	989573.70	4351632.38
251	989568.31	4351620.53
252	989545.60	4351574.43
253	989464.38	4351569.08
254	989464.78	4351562.94
255	989473.18	4351561.25
256	989469.10	4351538.32
257	989438.40	4351544.50
258	989440.55	4351556.60
259	989438.10	4351557.09
260	989435.65	4351594.24
261	989528.27	4351600.34
262	989543.91	4351632.08
263	989548.78	4351642.79
264	989552.90	4351653.59
265	989556.34	4351664.62
266	989559.10	4351675.86
267	989561.16	4351687.24
268	989562.51	4351698.69
269	989563.14	4351710.25
270	989563.06	4351721.81
271	989562.26	4351733.32
272	989560.75	4351744.79
273	989558.49	4351756.34
274	989545.27	4351814.51
275	989543.18	4351824.88
276	989541.60	4351835.34
277	989539.85	4351849.49
278	989550.57	4351874.79
279	989511.78	4352188.25
280	989510.70	4352199.44
281	989510.20	4352210.88
282	989510.32	4352222.11
283	989516.29	4352381.28
284	989517.00	4352392.53
285	989518.36	4352403.88
286	989520.27	4352414.97
287	989534.34	4352485.13
288	990291.06	4352761.47
289	990308.94	4352741.24
290	990297.52	4352731.14
291	990274.53	4352353.08
292	990273.60	4352342.35
293	990272.12	4352331.68

294	990254.35	4352223.77
295	990252.57	4352209.88
296	990251.83	4352195.90
297	990246.89	4351882.52
298	990247.19	4351863.87
299	990248.68	4351845.47
300	990251.35	4351827.24
301	990255.19	4351809.18
302	990260.18	4351791.40
303	990266.31	4351774.01
304	990273.54	4351757.04
305	990281.84	4351740.57
306	990291.21	4351724.66
307	990301.56	4351709.37
308	990312.87	4351694.82
309	990325.25	4351680.85
310	990501.87	4351493.86
311	990514.48	4351481.31
312	990527.70	4351469.67
313	990541.59	4351458.88
314	990556.12	4351448.96
315	990571.24	4351439.96
316	990586.87	4351431.88
317	990602.98	4351424.81
318	990619.50	4351418.72
319	990636.34	4351413.65
320	990653.46	4351409.63
321	990670.81	4351406.68
322	990688.31	4351404.78
323	990706.09	4351403.96
324	990825.95	4351402.09
325	990841.83	4351417.50
326	990860.64	4351398.11
327	990836.71	4351374.91
328	990705.25	4351376.98
329	990686.23	4351377.86
330	990667.09	4351379.92
331	990648.10	4351383.15
332	990629.36	4351387.56
333	990610.91	4351393.09
334	990592.86	4351399.78
335	990575.25	4351407.51
336	990558.11	4351416.33
337	990541.58	4351426.20
338	990525.69	4351437.05
339	990510.47	4351448.87
340	990496.02	4351461.59
341	990482.53	4351475.02
342	990305.33	4351662.62
343	990292.09	4351677.56

344	990279.69	4351693.51
345	990268.36	4351710.22
346	990258.14	4351727.64
347	990249.04	4351745.64
348	990241.13	4351764.22
349	990234.41	4351783.26
350	990228.96	4351802.72
351	990224.76	4351822.46
352	990221.83	4351842.42
353	990220.20	4351862.56
354	990219.88	4351882.52
355	990224.84	4352196.82
356	990225.66	4352212.31
357	990227.62	4352227.67
358	990245.42	4352335.72
359	990246.76	4352345.38
360	990247.61	4352355.08
361	990271.20	4352743.16
362	1000206.96	4353095.46
363	1000233.06	4353078.59
364	1000294.32	4352958.95
365	1000301.77	4352945.34
366	1000309.92	4352932.12
367	1000609.46	4352474.65
368	1000619.06	4352460.85
369	1000629.36	4352447.77
370	1000640.49	4352435.18
371	1000735.85	4352333.34
372	1000747.35	4352320.32
373	1000758.22	4352306.56
374	1000768.22	4352292.33
375	1000842.49	4352179.75
376	1000853.62	4352161.56
377	1000863.57	4352142.45
378	1000871.27	4352124.74
379	1000886.89	4352085.32
380	1000927.12	4351983.36
381	1000933.48	4351968.46
382	1000940.60	4351954.08
383	1000948.50	4351940.08
384	1000949.91	4351937.87
385	1000952.43	4351939.59
386	1000988.91	4351887.47
387	1000983.36	4351883.67
388	1001016.07	4351835.65
389	1001068.57	4351762.31
390	1001157.37	4351620.40
391	1001167.32	4351605.54
392	1001178.07	4351591.41
393	1001189.67	4351577.97

394	1001202.06	4351565.25
395	1001215.19	4351553.30
396	1001229.03	4351542.19
397	1001243.55	4351531.94
398	1001258.63	4351522.58
399	1001274.37	4351514.11
400	1001323.59	4351489.50
401	1001448.42	4351300.52
402	1001459.16	4351283.00
403	1001468.77	4351264.69
404	1001477.14	4351245.76
405	1001484.21	4351226.34
406	1001489.93	4351206.61
407	1001504.08	4351150.81
408	1001509.57	4351131.88
409	1001516.26	4351113.49
410	1001524.19	4351095.59
411	1001533.28	4351078.29
412	1001543.52	4351061.60
413	1001554.94	4351045.52
414	1001658.63	4350909.50
415	1001663.75	4350902.58
416	1001804.58	4350696.41
417	1001816.68	4350679.95
418	1001829.89	4350664.37
419	1001884.91	4350603.95
420	1001929.54	4350589.71
421	1001917.08	4350550.67
422	1001979.07	4350430.62
423	1001990.03	4350411.24
424	1002002.42	4350392.75
425	1002143.72	4350198.29
426	1002153.94	4350185.01
427	1002164.90	4350172.37
428	1002199.07	4350135.12
429	1002204.22	4350143.33
430	1002222.47	4350129.35
431	1002216.65	4350116.01
432	1002282.66	4350044.03
433	1002297.76	4350028.72
434	1002637.63	4349708.45
435	1002651.44	4349696.23
436	1002665.98	4349684.91
437	1002711.71	4349651.55
438	1002727.78	40.6434963
439	1002744.41	4349630.86
440	1002761.76	4349622.16
441	1002794.13	4349607.26
442	1002798.29	4349617.22
443	1002839.59	4349599.31

444	1002835.04	4349588.41
445	1002923.04	4349547.85
446	1002930.39	4349544.60
447	1002995.09	4349516.89
448	1002996.72	4349524.67
449	1003038.00	4349514.63
450	1003029.31	4349473.31
451	1002988.04	4349483.34
452	1002991.52	4349499.92
453	1002923.59	4349529.01
454	1002916.03	4349532.37
455	1002828.50	4349572.71
456	1002824.42	4349562.96
457	1002783.12	4349580.87
458	1002787.58	4349591.56
459	1002754.40	4349606.84
460	1002736.29	4349615.92
461	1002718.68	4349626.26
462	1002701.93	4349637.65
463	1002655.74	4349671.33
464	1002640.58	4349683.15
465	1002626.17	4349695.90
466	1002285.88	4350016.55
467	1002270.34	4350032.30
468	1002208.36	4350099.90
469	1002202.80	4350090.22
470	1002193.96	4350097.91
471	1002189.39	4350094.12
472	1002181.12	4350001.52
473	1002179.46	4349987.95
474	1002176.87	4349974.35
475	1002173.38	4349960.99
476	1002169.02	4349947.88
477	1002163.86	4349935.21
478	1002111.08	4349817.15
479	1001874.90	4349922.71
480	1001847.79	4349933.08
481	1001846.64	4349929.54
482	1001836.63	4349933.25
483	1001747.11	4349698.92
484	1001740.08	4349682.63
485	1001619.62	4349434.34
486	1001613.83	4349421.18
487	1001487.02	4349102.06
488	1001456.04	4349097.53
489	1001455.26	4349093.65
490	1001453.38	4349094.03
491	1001451.26	4349084.31
492	1001433.38	4349088.24
493	1001436.64	4349102.66

494	1001409.68	4349129.73
495	1001409.79	4349179.62
496	1001396.51	4349202.74
497	1001353.63	4349178.10
498	1001364.38	4349159.36
499	1001349.46	4349151.04
500	1001330.43	4349184.37
501	1001402.77	4349225.93
502	1001426.80	4349184.14
503	1001426.71	4349136.73
504	1001441.08	4349122.30
505	1001442.41	4349128.19
506	1001460.03	4349124.43
507	1001457.97	4349114.99
508	1001474.84	4349117.46
509	1001598.14	4349427.74
510	1001604.19	4349441.47
511	1001724.62	4349689.72
512	1001731.37	4349705.32
513	1001820.69	4349939.17
514	1001814.99	4349941.28
515	1001821.09	4349955.54
516	1001827.26	4349961.22
517	1001834.72	4349961.75
518	1001838.56	4349961.29
519	1001854.49	4349953.65
520	1001853.06	4349949.26
521	1001881.40	4349938.42
522	1002102.50	4349839.60
523	1002148.22	4349941.89
524	1002153.06	4349953.77
525	1002157.07	4349965.82
526	1002160.28	4349978.10
527	1002162.65	4349990.57
528	1002164.21	4350003.31
529	1002173.09	4350102.64
530	1002184.85	4350112.46
531	1002189.70	4350120.19
532	1002152.22	4350161.04
533	1002140.78	4350174.26
534	1002130.10	4350188.11
535	1001988.48	4350383.02
536	1001975.54	4350402.31
537	1001964.11	4350422.53
538	1001898.74	4350549.14
539	1001908.18	4350578.69
540	1001875.41	4350589.13
541	1001817.13	4350653.15
542	1001803.34	4350669.40
543	1001790.71	4350686.58

544	1001649.88	4350892.73
545	1001645.02	4350899.30
546	1001541.24	4351035.44
547	1001529.34	4351052.22
548	1001518.50	4351069.86
549	1001508.86	4351088.19
550	1001500.48	4351107.14
551	1001493.41	4351126.59
552	1001487.68	4351146.35
553	1001473.53	4351202.15
554	1001468.04	4351221.06
555	1001461.35	4351239.41
556	1001453.45	4351257.31
557	1001444.38	4351274.60
558	1001434.08	4351291.39
559	1001311.91	4351476.33
560	1001266.53	4351499.02
561	1001250.11	4351507.88
562	1001234.14	4351517.77
563	1001218.79	4351528.61
564	1001204.15	4351540.38
565	1001190.24	4351553.02
566	1001177.12	4351566.48
567	1001164.85	4351580.70
568	1001153.48	4351595.66
569	1001143.11	4351611.16
570	1001054.45	4351752.85
571	1001002.13	4351825.93
572	1000969.33	4351874.06
573	1000966.81	4351872.34
574	1000930.31	4351924.45
575	1000931.76	4351925.44
576	1000929.66	4351928.72
577	1000921.16	4351943.77
578	1000913.50	4351959.23
579	1000906.77	4351975.00
580	1000856.96	4352101.25
581	1000834.46	4352150.73
582	1000823.93	4352167.96
583	1000750.02	4352279.94
584	1000740.56	4352293.40
585	1000730.46	4352306.22
586	1000719.56	4352318.54
587	1000624.22	4352420.37
588	1000612.45	4352433.66
589	1000601.38	4352447.77
590	1000591.24	4352462.33
591	1000291.35	4352920.33
592	1000282.74	4352934.27
593	1000274.88	4352948.65

594	1000216.16	4353063.31
595	1000194.99	4353076.99
596	996236.49	4353673.30
597	996255.84	4353661.38
598	996264.48	4353655.34
599	996365.16	4353580.97
600	996444.55	4353524.64
601	996634.97	4353381.19
602	996766.19	4353283.51
603	996962.75	4353134.22
604	997609.77	4352656.79
605	997607.01	4352632.16
606	997590.13	4352634.06
607	997591.79	4352648.92
608	996954.78	4353118.97
609	996952.53	4353120.64
610	996755.95	4353269.94
611	996624.80	4353367.57
612	996434.63	4353510.83
613	996355.14	4353567.23
614	996254.56	4353641.54
615	996246.50	4353647.18
616	996227.78	4353658.66
617	996518.67	4354288.21
618	996538.92	4354271.01
619	996569.97	4354282.06
620	996591.29	4354222.23
621	996556.05	4354209.66
622	996556.69	4354207.91
623	996558.23	4354208.48
624	996564.09	4354192.52
625	996546.42	4354186.04
626	996534.35	4354219.98
627	996569.57	4354232.54
628	996559.67	4354260.34
629	996535.38	4354251.71
630	996507.66	4354275.25
631	999025.05	4355515.56
632	999026.45	4355485.84
633	998966.19	4355447.19
634	998967.60	4355417.14
635	998967.87	4355397.11
636	998966.84	4355376.93
637	998966.03	4355370.07
638	998964.48	4355356.88
639	998960.84	4355337.16
640	998953.97	4355305.70
641	998989.46	4355287.37
642	998981.66	4355272.27
643	998934.58	4355296.58

644	998944.18	4355340.52
645	998946.07	4355350.77
646	998947.66	4355359.42
647	998949.90	4355378.36
648	998950.87	4355397.43
649	998950.60	4355416.64
650	998948.75	4355456.20
651	999009.01	4355494.86
652	999008.07	4355514.76
653	991687.00	4356071.23
654	991690.51	4356061.32
655	991691.39	4356057.82
656	991697.32	4356060.53
657	991789.46	4355855.07
658	991806.87	4355821.03
659	991790.55	4355812.95
660	991820.64	4355739.90
661	991823.32	4355733.71
662	992362.74	4354544.25
663	992366.09	4354537.24
664	992401.26	4354467.28
665	992410.66	4354472.12
666	992428.86	4354436.22
667	992406.71	4354424.80
668	992408.86	4354420.80
669	992389.83	4354411.24
670	992539.27	4354113.92
671	992544.19	4354103.45
672	992548.51	4354092.71
673	992570.95	4354032.31
674	992574.32	4354023.86
675	992578.08	4354015.61
676	992722.13	4353718.43
677	992729.73	4353700.71
678	992762.35	4353613.47
679	992780.92	4353610.39
680	992805.07	4353545.85
681	992809.50	4353532.69
682	992813.07	4353519.32
683	992845.64	4353377.67
684	992796.42	4353366.33
685	992785.77	4353364.18
686	992775.03	4353362.56
687	992672.62	4353349.96
688	992661.96	4353348.93
689	992651.24	4353348.41
690	992642.73	4353348.25
691	992643.71	4353299.99
692	992645.71	4353255.82
693	992571.24	4353252.33

694	992572.92	4353216.52
695	992593.90	4353217.51
696	992595.19	4353190.55
697	992547.22	4353188.28
698	992543.02	4353278.05
699	992617.48	4353281.52
700	992616.72	4353299.24
701	992615.18	4353374.70
702	992650.35	4353375.41
703	992660.02	4353375.85
704	992669.65	4353376.80
705	992771.37	4353389.31
706	992781.09	4353390.78
707	992790.72	4353392.72
708	992813.28	4353397.91
709	992786.84	4353512.82
710	992783.64	4353524.92
711	992779.63	4353536.79
712	992761.11	4353586.31
713	992742.55	4353589.39
714	992704.66	4353690.66
715	992697.56	4353707.22
716	992553.66	4354004.11
717	992549.48	4354013.26
718	992545.76	4354022.61
719	992523.32	4354082.97
720	992519.42	4354092.66
721	992514.98	4354102.11
722	992353.57	4354423.25
723	992386.21	4354439.64
724	992377.83	4354455.20
725	992341.85	4354525.34
726	992338.25	4354532.83
727	991798.66	4355722.76
728	991795.78	4355729.38
729	991759.66	4355817.04
730	991771.78	4355832.78
731	991679.19	4356035.25
732	991658.30	4356026.55
733	991647.92	4356051.47
734	991672.59	4356061.76
735	991671.14	4356064.94
736	996978.15	4356511.64
737	997012.22	4356490.94
738	997003.87	4356477.08
739	996999.90	4356470.49
740	996991.96	4356475.30
741	996936.31	4356371.68
742	996900.78	4356284.51
743	996743.16	4356006.79

744	996735.40	4355991.62
745	996728.43	4355976.37
746	996673.55	4355937.35
747	996668.29	4355925.87
748	996662.73	4355914.61
749	996661.26	4355911.87
750	996662.34	4355879.01
751	996663.49	4355881.15
752	996693.26	4355882.07
753	996694.10	4355855.08
754	996679.91	4355854.64
755	996662.92	4355821.74
756	996645.53	4355782.41
757	996640.54	4355771.91
758	996634.90	4355761.54
759	996628.78	4355751.66
760	996584.95	4355685.01
761	996577.04	4355673.84
762	996568.44	4355663.17
763	996208.31	4355246.14
764	996184.74	4355219.05
765	996216.06	4355193.13
766	996202.62	4355177.58
767	996252.42	4355134.27
768	996263.37	4355146.26
769	996278.79	4355116.25
770	996291.70	4355099.64
771	996290.26	4355098.29
772	996298.78	4355087.72
773	996329.98	4355046.17
774	996337.11	4355036.04
775	996343.73	4355025.39
776	996349.74	4355014.31
777	996355.07	4355002.91
778	996359.73	4354991.21
779	996363.67	4354979.26
780	996366.92	4354967.13
781	996369.41	4354954.99
782	996475.65	4354345.08
783	996513.10	4354351.59
784	996523.93	4354289.52
785	996497.32	4354284.87
786	996491.13	4354320.37
787	996470.44	4354316.77
788	996480.07	4354261.49
789	996488.51	4354263.00
790	996492.31	4354241.60
791	996467.04	4354237.22
792	996342.86	4354950.03
793	996340.63	4354960.91

794	996337.79	4354971.54
795	996334.34	4354981.97
796	996330.29	4354992.18
797	996325.62	4355002.15
798	996320.38	4355011.81
799	996314.58	4355021.14
800	996308.17	4355030.24
801	996292.31	4355051.35
802	996283.79	4355061.93
803	996274.66	4355071.75
804	996268.21	4355077.78
805	996261.19	4355071.26
806	996225.54	4355104.84
807	996230.81	4355110.60
808	996181.69	4355153.39
809	996179.35	4355150.68
810	996123.92	4355196.51
811	996160.22	4355239.33
812	996163.93	4355236.26
813	996187.87	4355263.77
814	996547.55	4355680.30
815	996555.49	4355690.12
816	996562.78	4355700.43
817	996605.83	4355765.89
818	996611.47	4355775.00
819	996616.53	4355784.31
820	996621.12	4355794.00
821	996642.71	4355842.83
822	996631.90	4355848.78
823	996644.67	4355872.88
824	996645.55	4355872.39
825	996644.11	4355915.87
826	996647.60	4355922.39
827	996652.95	4355933.18
828	996659.99	4355948.57
829	996714.87	4355987.59
830	996720.10	4355999.02
831	996728.20	4356014.86
832	996885.46	4356291.95
833	996920.90	4356378.92
834	996977.40	4356484.15
835	996965.82	4356491.18
836	988720.77	4356793.86
837	988734.78	4356754.82
838	988733.12	4356754.19
839	988734.65	4356746.75
840	988737.28	4356735.70
841	988740.52	4356725.00
842	988744.47	4356714.31
843	988772.73	4356644.31

844	988776.63	4356635.29
845	988950.61	4356260.29
846	988925.81	4356248.80
847	989031.94	4356020.03
848	989010.73	4355962.14
849	989006.24	4355948.17
850	989002.81	4355933.89
851	989002.66	4355933.13
852	989020.07	4355907.09
853	989017.71	4355905.39
854	989035.83	4355883.29
855	989046.05	4355868.19
856	989118.04	4355853.87
857	989125.22	4355744.30
858	989139.85	4355745.25
859	989141.58	4355718.33
860	989100.03	4355715.59
861	989092.45	4355831.43
862	989029.81	4355843.90
863	989015.37	4355868.63
864	988991.89	4355900.39
865	988992.01	4355900.48
866	988973.99	4355927.44
867	988976.45	4355939.67
868	988980.22	4355955.48
869	988985.21	4355970.93
870	989002.75	4356018.81
871	988889.95	4356261.94
872	988914.74	4356273.43
873	988752.00	4356624.24
874	988747.81	4356633.89
875	988719.28	4356704.58
876	988714.92	4356716.41
877	988711.22	4356728.65
878	988708.29	4356740.90
879	988705.32	4356755.27
880	988706.86	4356755.86
881	988696.47	4356784.83
882	993581.62	4358010.40
883	993593.98	4357989.01
884	993579.28	4357980.50
885	993575.42	4357987.17
886	993559.02	4357977.70
887	993572.48	4357927.57
888	993575.40	4357917.72
889	993578.84	4357908.06
890	993611.73	4357822.81
891	993616.10	4357810.29
892	993619.64	4357797.53
893	993693.65	4357494.93

894	993696.08	4357483.61
895	993697.89	4357472.08
896	993699.05	4357460.57
897	993726.37	4357080.12
898	993726.88	4357068.32
899	993726.71	4357056.48
900	993702.65	4356495.70
901	993691.73	4356187.05
902	993691.71	4356173.91
903	993692.57	4356160.95
904	993694.32	4356148.05
905	993696.96	4356135.15
906	993704.01	4356105.91
907	993753.39	4356053.94
908	993762.16	4356045.27
909	993771.47	4356037.18
910	994043.60	4355815.53
911	994052.65	4355808.60
912	994061.99	4355802.25
913	994071.67	4355796.51
914	994081.71	4355791.35
915	994092.14	4355786.71
916	994373.96	4355671.18
917	994384.98	4355667.05
918	994396.07	4355663.64
919	994407.52	4355660.89
920	994436.08	4355654.88
921	994466.39	4355688.72
922	994483.01	4355689.64
923	994483.97	4355672.69
924	994474.36	4355672.14
925	994442.20	4355636.22
926	994403.77	4355644.30
927	994391.59	4355647.22
928	994379.48	4355650.94
929	994367.75	4355655.37
930	994085.46	4355771.06
931	994074.34	4355776.00
932	994063.43	4355781.64
933	994052.87	4355787.91
934	994042.71	4355794.81
935	994033.06	4355802.20
936	993760.53	4356024.17
937	993750.60	4356032.79
938	993741.24	4356042.04
939	993688.54	4356097.51
940	993680.36	4356131.47
941	993677.54	4356145.20
942	993675.65	4356159.23
943	993674.71	4356173.36

944	993674.73	4356187.36
945	993685.66	4356496.36
946	993709.71	4357056.97
947	993709.88	4357068.07
948	993709.39	4357079.15
949	993682.11	4357459.10
950	993681.03	4357469.91
951	993679.36	4357480.50
952	993677.07	4357491.12
953	993603.19	4357793.24
954	993599.85	4357805.22
955	993595.76	4357816.93
956	993562.91	4357902.15
957	993559.22	4357912.45
958	993556.11	4357922.95
959	993539.22	4357985.90
960	992284.60	4358322.96
961	992306.98	4358300.96
962	992316.26	4358267.54
963	992290.23	4358260.32
964	992283.78	4358283.57
965	992268.76	4358268.29
966	992260.96	4358259.83
967	992253.81	4358251.10
968	992247.20	4358241.92
969	992241.15	4358232.39
970	992235.71	4358222.50
971	992230.86	4358212.29
972	992226.64	4358201.81
973	992223.00	4358190.91
974	992198.27	4358108.60
975	992194.05	4358096.01
976	992188.96	4358083.53
977	992183.11	4358071.39
978	992176.50	4358059.64
979	992169.16	4358048.34
980	992161.12	4358037.52
981	992152.41	4358027.23
982	992143.07	4358017.52
983	992133.14	4358008.40
984	992122.67	4357999.94
985	992111.83	4357992.28
986	991574.00	4357636.44
987	991378.43	4357512.41
988	991123.10	4357336.18
989	991109.57	4357325.91
990	991078.64	4357300.30
991	991080.57	4357288.93
992	991053.95	4357284.40
993	991049.40	4357311.15

994	991092.79	4357347.07
995	991107.26	4357358.05
996	991363.31	4357534.78
997	991559.46	4357659.18
998	992096.58	4358014.55
999	992106.36	4358021.48
1000	992115.52	4358028.87
1001	992124.19	4358036.84
1002	992132.35	4358045.32
1003	992139.95	4358054.30
1004	992146.97	4358063.76
1005	992153.39	4358073.64
1006	992159.17	4358083.88
1007	992164.28	4358094.51
1008	992168.73	4358105.40
1009	992172.53	4358116.76
1010	992197.25	4358199.07
1011	992201.29	4358211.14
1012	992206.12	4358223.14
1013	992211.67	4358234.82
1014	992217.91	4358246.14
1015	992224.82	4358257.06
1016	992232.38	4358267.55
1017	992240.57	4358277.56
1018	992249.21	4358286.90
1019	998386.24	4358475.75
1020	998399.92	4358465.68
1021	998391.19	4358453.82
1022	998413.32	4358308.60
1023	998415.10	4358292.68
1024	998415.29	4358290.18
1025	998415.83	4358276.08
1026	998415.42	4358262.01
1027	998414.31	4358244.75
1028	998397.37	4358245.82
1029	998398.44	4358262.80
1030	998398.83	4358276.01
1031	998398.31	4358289.22
1032	998398.18	4358291.11
1033	998396.46	4358306.38
1034	998373.31	4358458.23
1035	993413.45	4360795.54
1036	993440.16	4360791.50
1037	993431.21	4360732.40
1038	993430.85	4360727.87
1039	993430.53	4360727.88
1040	993417.41	4360641.27
1041	993101.15	4360517.42
1042	993094.46	4360514.92
1043	992961.47	4360468.05

1044	992953.05	4360464.85
1045	992554.04	4360303.04
1046	992461.85	4360374.85
1047	992431.12	4360371.04
1048	992427.80	4360397.83
1049	992469.63	4360403.02
1050	992558.34	4360333.92
1051	992943.19	4360490.00
1052	992952.20	4360493.40
1053	993085.25	4360540.30
1054	993091.50	4360542.64
1055	993393.05	4360660.73
1056	993406.74	4360751.22
1057	993364.61	4360749.15
1058	993358.23	4360747.05
1059	993358.14	4360747.31
1060	993246.32	4360715.54
1061	993235.60	4360749.89
1062	993261.36	4360757.94
1063	993264.24	4360748.70
1064	993350.21	4360771.91
1065	993380.13	4360781.76
1066	993381.34	4360778.03
1067	993410.83	4360778.24
1068	994438.72	4361064.61
1069	994449.32	4361047.92
1070	994457.67	4361053.23
1071	994493.08	4360997.49
1072	994550.53	4361030.92
1073	994560.76	4361050.26
1074	994577.74	4361041.30
1075	994580.03	4361044.51
1076	994583.77	4361042.21
1077	994587.14	4361048.61
1078	994611.04	4361036.03
1079	994593.38	4361002.51
1080	994572.01	4361013.79
1081	994571.02	4361011.92
1082	994532.52	4360989.00
1083	994544.98	4360966.77
1084	994496.26	4360939.35
1085	994496.26	4360939.34
1086	994448.03	4360912.18
1087	994447.80	4360888.88
1088	994447.57	4360881.28
1089	994445.04	4360828.19
1090	994413.75	4360829.71
1091	994415.04	4360856.68
1092	994419.36	4360856.47
1093	994420.59	4360882.33

1094	994420.80	4360889.44
1095	994421.21	4360928.05
1096	994465.64	4360953.09
1097	994452.86	4360975.76
1098	994469.09	4360984.91
1099	994449.36	4361015.94
1100	994438.16	4361008.84
1101	994427.56	4361025.53
1102	994426.23	4361024.68
1103	994411.76	4361047.45
1104	998143.05	4361246.37
1105	998151.56	4361231.63
1106	998132.94	4361220.89
1107	998065.65	4360971.14
1108	998061.37	4360952.99
1109	998058.28	4360934.76
1110	998056.35	4360916.35
1111	998055.59	4360897.89
1112	998056.01	4360879.24
1113	998062.24	4360764.31
1114	998062.53	4360751.48
1115	998062.02	4360738.53
1116	998060.71	4360725.62
1117	998058.59	4360712.84
1118	998055.70	4360700.17
1119	998052.00	4360687.74
1120	998047.56	4360675.57
1121	998042.36	4360663.69
1122	998036.43	4360652.14
1123	998029.80	4360641.00
1124	998022.49	4360630.29
1125	998014.54	4360620.06
1126	998005.95	4360610.33
1127	997996.78	4360601.16
1128	997987.05	4360592.59
1129	997976.92	4360584.70
1130	997911.03	4360536.68
1131	997888.15	4360485.11
1132	997883.50	4360473.61
1133	997867.48	4360430.26
1134	997844.38	4360411.08
1135	997852.75	4360401.02
1136	997836.98	4360387.89
1137	997817.75	4360411.05
1138	997853.11	4360440.42
1139	997867.64	4360479.75
1140	997872.51	4360491.75
1141	997897.33	4360547.74
1142	997966.70	4360598.28
1143	997985.14	4360613.56

1144	998001.43	4360630.91
1145	998008.75	4360640.31
1146	998015.46	4360650.15
1147	998021.55	4360660.38
1148	998027.00	4360670.99
1149	998031.78	4360681.90
1150	998035.86	4360693.08
1151	998039.25	4360704.49
1152	998041.90	4360716.10
1153	998043.84	4360727.88
1154	998045.05	4360739.72
1155	998045.52	4360751.62
1156	998045.25	4360763.67
1157	998039.02	4360878.60
1158	998038.58	4360898.05
1159	998039.38	4360917.59
1160	998041.43	4360937.07
1161	998044.70	4360956.37
1162	998049.16	4360975.30
1163	998118.36	4361232.11
1164	992804.90	4362817.99
1165	992826.29	4362809.74
1166	992824.15	4362798.00
1167	992833.39	4362793.68
1168	992839.07	4362805.80
1169	993347.99	4362567.45
1170	993351.37	4362565.90
1171	993576.22	4362465.83
1172	993581.69	4362463.29
1173	993741.86	4362386.33
1174	993751.96	4362381.86
1175	993762.29	4362377.96
1176	993847.45	4362348.64
1177	993871.25	4362369.32
1178	993893.38	4362343.85
1179	993872.96	4362326.17
1180	993868.57	4362331.22
1181	993853.39	4362318.03
1182	993753.12	4362352.55
1183	993741.70	4362356.87
1184	993730.54	4362361.82
1185	993570.17	4362438.88
1186	993565.06	4362441.24
1187	993340.27	4362541.29
1188	993336.65	4362542.95
1189	992852.07	4362769.89
1190	992846.42	4362757.80
1191	992839.47	4362761.05
1192	992828.89	4362765.99
1193	992827.37	4362760.95

1194	992823.13	4362748.41
1195	992818.05	4362735.97
1196	992812.17	4362723.81
1197	992797.76	4362698.81
1198	992774.74	4362712.89
1199	992788.27	4362736.43
1200	992793.38	4362746.96
1201	992797.82	4362757.85
1202	992799.68	4362763.34
1203	992794.18	4362764.31
1204	992796.67	4362776.77
1205	992794.55	4362777.80
1206	992793.80	4362776.26
1207	992772.59	4362778.54
1208	992775.51	4362805.42
1209	992801.80	4362802.49
1210	998195.95	4363178.80
1211	998198.14	4363176.43
1212	998227.65	4363167.18
1213	998223.35	4363153.44
1214	998410.08	4363094.35
1215	998443.83	4363081.01
1216	998453.56	4363077.46
1217	998463.47	4363074.44
1218	998508.22	4363062.08
1219	998513.26	4363080.37
1220	998532.91	4363085.45
1221	998537.17	4363069.00
1222	998527.05	4363066.37
1223	998520.08	4363041.17
1224	998448.16	4363061.32
1225	998437.79	4363065.12
1226	998404.12	4363078.42
1227	998390.73	4363083.15
1228	998202.05	4363142.32
1229	998206.35	4363156.03
1230	998198.88	4363158.38
1231	998194.97	4363154.77
1232	998183.44	4363167.27
1233	995996.21	4363752.54
1234	995998.27	4363705.48
1235	995951.80	4363702.99
1236	995951.90	4363701.53
1237	995891.77	4363696.91
1238	995784.55	4363571.73
1239	995736.95	4363568.81
1240	995216.61	4363568.32
1241	995216.58	4363603.31
1242	995243.57	4363603.31
1243	995243.58	4363595.34

1244	995736.41	4363595.81
1245	995771.33	4363597.81
1246	995878.55	4363722.98
1247	995939.04	4363727.63
1248	995937.54	4363749.06
1249	988091.56	4366396.35
1250	988123.15	4366349.43
1251	988180.54	4366338.23
1252	988190.11	4366336.61
1253	988199.73	4366335.47
1254	988268.59	4366329.11
1255	988281.88	4366327.45
1256	988295.15	4366324.90
1257	988308.10	4366321.53
1258	988383.33	4366299.36
1259	988395.16	4366295.49
1260	988406.85	4366290.86
1261	988418.25	4366285.54
1262	988429.29	4366279.53
1263	988439.96	4366272.88
1264	988450.20	4366265.58
1265	988459.99	4366257.69
1266	988469.29	4366249.22
1267	988477.97	4366240.30
1268	988580.45	4366128.38
1269	988587.65	4366120.92
1270	988595.14	4366113.95
1271	988603.10	4366107.31
1272	988661.53	4366061.13
1273	988671.59	4366053.70
1274	988682.01	4366046.98
1275	988692.83	4366040.96
1276	988704.16	4366035.60
1277	988811.49	4365988.94
1278	988823.43	4365958.60
1279	988830.86	4365942.02
1280	988900.27	4365804.75
1281	988906.80	4365792.86
1282	988914.09	4365781.58
1283	988922.13	4365770.83
1284	988931.03	4365760.57
1285	989004.21	4365681.77
1286	989013.78	4365672.17
1287	989023.87	4365663.36
1288	989034.67	4365655.20
1289	989086.32	4365618.90
1290	989088.01	4365626.58
1291	989107.22	4365622.34
1292	989103.76	4365606.64
1293	989157.61	4365568.80

1294	989176.23	4365528.69
1295	989181.41	4365518.36
1296	989187.14	4365508.45
1297	989193.51	4365498.81
1298	989257.02	4365408.67
1299	989268.09	4365393.99
1300	989279.96	4365380.11
1301	989292.69	4365366.98
1302	989306.22	4365354.68
1303	989320.59	4365343.18
1304	989598.46	4365134.76
1305	989613.17	4365124.73
1306	989677.87	4365084.85
1307	989678.32	4365088.61
1308	989691.64	4365086.68
1309	989690.59	4365076.98
1310	989695.98	4365073.67
1311	989689.00	4365062.35
1312	989688.17	4365054.74
1313	989674.55	4365057.01
1314	989675.65	4365066.23
1315	989603.93	4365110.48
1316	989588.58	4365120.92
1317	989310.17	4365329.74
1318	989295.17	4365341.76
1319	989280.87	4365354.76
1320	989267.40	4365368.64
1321	989254.82	4365383.33
1322	989243.27	4365398.66
1323	989179.47	4365489.22
1324	989172.68	4365499.51
1325	989166.45	4365510.29
1326	989160.92	4365521.31
1327	989144.11	4365557.52
1328	989099.80	4365588.65
1329	989098.39	4365582.26
1330	989079.17	4365586.49
1331	989082.35	4365600.91
1332	989024.65	4365641.46
1333	989013.14	4365650.16
1334	989002.16	4365659.75
1335	988991.97	4365669.98
1336	988918.36	4365749.22
1337	988908.89	4365760.16
1338	988900.13	4365771.87
1339	988892.20	4365784.15
1340	988885.23	4365796.82
1341	988815.52	4365934.71
1342	988807.77	4365952.00
1343	988798.25	4365976.15

1344	988697.12	4366020.11
1345	988685.05	4366025.84
1346	988673.27	4366032.39
1347	988661.93	4366039.70
1348	988651.21	4366047.62
1349	988592.37	4366094.12
1350	988583.90	4366101.20
1351	988575.73	4366108.80
1352	988568.07	4366116.75
1353	988465.61	4366228.63
1354	988457.46	4366237.01
1355	988448.93	4366244.78
1356	988439.94	4366252.02
1357	988430.52	4366258.72
1358	988420.73	4366264.84
1359	988410.58	4366270.35
1360	988400.11	4366275.24
1361	988389.38	4366279.49
1362	988378.29	4366283.12
1363	988303.56	4366305.16
1364	988291.41	4366308.32
1365	988279.22	4366310.65
1366	988266.75	4366312.21
1367	988197.95	4366318.57
1368	988187.69	4366319.77
1369	988177.49	4366321.50
1370	988112.99	4366334.09
1371	988086.96	4366372.74
1372	988061.86	4366355.83
1373	988051.44	4366371.01
1374	988065.54	4366380.50
1375	988066.34	4366379.35
1376	995434.54	4368313.80
1377	995442.70	4368298.89
1378	995460.48	4368266.41
1379	995497.27	4368244.04
1380	995505.52	4368257.00
1381	995521.78	4368246.65
1382	995513.74	4368234.03
1383	995681.68	4368131.89
1384	995691.36	4368126.38
1385	995701.22	4368121.50
1386	995711.35	4368117.19
1387	995721.84	4368113.42
1388	995959.78	4368035.53
1389	995963.76	4368046.24
1390	995969.71	4368044.03
1391	995970.19	4368045.52
1392	995974.95	4368043.96
1393	995974.40	4368042.29

1394	995982.07	4368039.44
1395	995978.35	4368029.45
1396	996061.67	4368002.17
1397	996074.60	4367997.47
1398	996087.31	4367991.85
1399	996099.63	4367985.39
1400	996111.36	4367978.19
1401	996192.11	4367924.96
1402	996200.93	4367918.81
1403	996209.42	4367912.20
1404	996390.75	4367763.36
1405	996402.06	4367754.74
1406	996479.12	4367700.33
1407	996489.76	4367692.29
1408	996499.97	4367683.48
1409	996509.59	4367674.05
1410	996518.58	4367663.99
1411	996526.89	4367653.40
1412	996534.52	4367642.28
1413	996541.40	4367630.69
1414	996547.44	4367618.80
1415	996611.44	4367482.51
1416	996616.65	4367470.42
1417	996621.13	4367457.89
1418	996624.80	4367445.08
1419	996627.65	4367432.10
1420	996629.64	4367419.05
1421	996650.25	4367247.91
1422	996652.09	4367235.86
1423	996654.65	4367224.08
1424	996657.96	4367212.47
1425	996662.03	4367200.96
1426	996708.25	4367082.44
1427	996713.99	4367065.53
1428	996722.00	4367038.15
1429	996731.07	4367035.95
1430	996727.05	4367019.43
1431	996708.44	4367023.96
1432	996697.79	4367060.41
1433	996692.26	4367076.60
1434	996646.08	4367195.05
1435	996641.75	4367207.30
1436	996638.14	4367219.94
1437	996635.36	4367232.76
1438	996633.40	4367245.62
1439	996612.80	4367416.76
1440	996610.93	4367428.98
1441	996608.32	4367440.92
1442	996604.95	4367452.67
1443	996600.82	4367464.19

1444	996595.93	4367475.53
1445	996532.18	4367611.34
1446	996526.50	4367622.48
1447	996520.18	4367633.13
1448	996513.19	4367643.34
1449	996505.53	4367653.08
1450	996497.29	4367662.31
1451	996488.45	4367670.97
1452	996479.08	4367679.07
1453	996469.10	4367686.60
1454	996392.00	4367741.03
1455	996380.21	4367750.02
1456	996198.80	4367898.92
1457	996190.83	4367905.12
1458	996182.57	4367910.90
1459	996102.24	4367963.85
1460	996091.23	4367970.60
1461	996079.93	4367976.52
1462	996068.24	4367981.68
1463	996056.11	4367986.11
1464	995972.42	4368013.51
1465	995971.26	4368010.37
1466	995952.96	4368017.17
1467	995953.86	4368019.59
1468	995716.32	4368097.34
1469	995705.15	4368101.35
1470	995694.12	4368106.05
1471	995683.38	4368111.37
1472	995673.06	4368117.24
1473	995504.60	4368219.68
1474	995503.96	4368218.67
1475	995487.71	4368229.04
1476	995488.13	4368229.70
1477	995447.76	4368254.25
1478	995419.63	4368305.64
1479	997378.50	4368465.86
1480	997381.58	4368403.39
1481	997400.74	4368404.33
1482	997401.80	4368382.37
1483	997360.70	4368380.35
1484	997357.62	4368442.82
1485	996919.28	4368421.17
1486	996134.89	4368369.11
1487	996006.23	4368358.65
1488	995996.39	4368358.08
1489	995986.55	4368357.98
1490	995949.91	4368358.46
1491	995935.99	4368358.16
1492	995922.36	4368356.86
1493	995908.65	4368354.52

1494	995874.74	4368347.50
1495	995860.90	4368335.19
1496	995846.27	4368351.60
1497	995864.52	4368367.84
1498	995904.58	4368376.15
1499	995919.46	4368378.68
1500	995934.69	4368380.12
1501	995949.81	4368380.48
1502	995986.59	4368380.00
1503	995995.67	4368380.07
1504	996004.71	4368380.59
1505	996133.22	4368391.05
1506	996917.94	4368443.13
1507	1000123.26	4368769.95
1508	1000141.34	4368765.17
1509	1000136.98	4368748.75
1510	1000133.92	4368749.56
1511	1000127.72	4368732.58
1512	1000122.44	4368719.52
1513	1000101.08	4368671.57
1514	1000095.69	4368658.12
1515	999944.52	4368237.42
1516	999940.79	4368227.79
1517	999936.58	4368218.37
1518	999893.91	4368128.90
1519	999888.15	4368117.73
1520	999881.66	4368106.81
1521	999874.52	4368096.29
1522	999866.74	4368086.25
1523	999858.37	4368076.68
1524	999849.45	4368067.67
1525	999840.07	4368059.28
1526	999752.88	4367985.92
1527	999743.44	4367977.45
1528	999734.67	4367968.46
1529	999726.52	4367958.93
1530	999719.00	4367948.86
1531	999712.16	4367938.36
1532	999706.03	4367927.40
1533	999700.62	4367916.08
1534	999695.96	4367904.42
1535	999692.09	4367892.47
1536	999688.98	4367880.31
1537	999686.68	4367867.83
1538	999638.61	4367550.69
1539	999637.33	4367540.35
1540	999636.62	4367530.10
1541	999636.44	4367519.67
1542	999636.94	4367472.99
1543	999632.84	4367461.33

1544	999616.80	4367466.98
1545	999619.92	4367475.85
1546	999619.44	4367519.72
1547	999619.62	4367530.83
1548	999620.41	4367542.00
1549	999621.77	4367553.02
1550	999669.90	4367870.65
1551	999672.38	4367883.94
1552	999675.74	4367897.19
1553	999679.97	4367910.19
1554	999685.03	4367922.90
1555	999690.92	4367935.22
1556	999697.60	4367947.16
1557	999705.06	4367958.60
1558	999713.24	4367969.56
1559	999722.11	4367979.93
1560	999731.66	4367989.72
1561	999741.73	4367998.77
1562	999828.92	4368072.13
1563	999837.74	4368079.99
1564	999845.93	4368088.28
1565	999853.62	4368097.06
1566	999860.76	4368106.28
1567	999867.30	4368115.92
1568	999873.26	4368125.95
1569	999878.66	4368136.46
1570	999921.13	4368225.51
1571	999925.08	4368234.33
1572	999928.60	4368243.37
1573	1000079.79	4368664.17
1574	1000085.43	4368678.19
1575	1000106.79	4368726.17
1576	1000111.85	4368738.69
1577	998021.52	4368889.92
1578	998127.43	4368882.64
1579	998281.76	4368705.48
1580	998293.80	4368692.88
1581	998358.06	4368631.15
1582	998350.95	4368623.76
1583	998354.34	4368620.51
1584	998349.33	4368604.59
1585	998333.09	4368609.72
1586	998327.72	4368618.82
1587	998330.00	4368620.31
1588	998326.92	4368623.28
1589	998334.03	4368630.67
1590	998281.75	4368680.87
1591	998269.20	4368694.02
1592	998119.25	4368866.15
1593	998027.38	4368872.47

1594	997876.17	4368740.75
1595	997880.58	4368735.58
1596	997874.27	4368730.42
1597	997881.41	4368722.22
1598	997868.59	4368711.06
1599	997861.09	4368719.66
1600	997851.48	4368711.81
1601	997847.84	4368716.07
1602	997769.19	4368647.55
1603	997758.64	4368637.64
1604	997748.85	4368626.94
1605	997735.78	4368611.57
1606	997759.65	4368577.01
1607	997760.07	4368578.06
1608	997778.79	4368570.28
1609	997764.81	4368537.44
1610	997747.03	4368545.32
1611	997752.10	4368558.04
1612	997714.37	4368612.64
1613	997736.11	4368638.19
1614	997746.54	4368649.59
1615	997757.79	4368660.16
1616	997836.81	4368729.00
1617	997833.34	4368733.06
1618	997862.43	4368756.85
1619	997865.14	4368753.67
1620	993997.98	4369461.13
1621	994002.96	4369444.88
1622	994001.07	4369444.30
1623	994006.67	4369426.29
1624	993952.72	4369409.54
1625	993965.65	4369367.88
1626	993998.55	4369350.57
1627	994000.20	4369351.50
1628	994003.21	4369352.31
1629	994011.53	4369350.96
1630	994029.87	4369341.55
1631	994026.22	4369335.89
1632	994184.19	4369248.60
1633	994196.91	4369242.16
1634	994210.04	4369236.69
1635	994262.67	4369217.02
1636	994273.78	4369213.26
1637	994284.97	4369210.20
1638	994296.31	4369207.81
1639	994307.89	4369206.12
1640	994330.46	4369203.50
1641	994345.26	4369201.24
1642	994359.84	4369197.90
1643	994512.77	4369157.14

1644	994525.80	4369153.19
1645	994538.67	4369148.34
1646	994551.21	4369142.67
1647	994563.34	4369136.16
1648	994574.89	4369128.96
1649	994819.13	4368965.23
1650	994839.24	4368975.12
1651	994819.21	4368987.20
1652	994823.35	4368994.04
1653	994819.75	4368996.52
1654	994826.61	4369007.38
1655	994829.42	4369047.21
1656	994830.63	4369059.28
1657	994832.55	4369071.43
1658	994835.16	4369083.48
1659	994838.49	4369095.35
1660	994842.42	4369106.82
1661	994861.96	4369158.92
1662	994909.39	4369141.32
1663	994962.68	4369123.94
1664	994985.28	4369144.25
1665	995007.76	4369136.71
1666	994999.18	4369111.11
1667	994991.62	4369113.64
1668	994969.13	4369093.44
1669	994900.73	4369115.76
1670	994877.77	4369124.17
1671	994867.82	4369097.69
1672	994864.27	4369087.34
1673	994861.38	4369076.97
1674	994859.09	4369066.46
1675	994857.41	4369055.83
1676	994856.32	4369044.92
1677	994853.03	4368998.32
1678	994864.03	4368991.68
1679	994860.28	4368985.46
1680	994866.72	4368988.63
1681	994874.23	4368973.37
1682	994817.81	4368945.64
1683	994565.67	4369114.68
1684	994554.82	4369121.44
1685	994543.68	4369127.41
1686	994532.17	4369132.62
1687	994520.34	4369137.08
1688	994508.11	4369140.78
1689	994355.75	4369181.39
1690	994342.08	4369184.53
1691	994328.20	4369186.65
1692	994305.69	4369189.27
1693	994293.33	4369191.07

1694	994280.97	4369193.66
1695	994268.80	4369197.00
1696	994256.97	4369201.01
1697	994203.80	4369220.88
1698	994189.79	4369226.71
1699	994176.25	4369233.57
1700	994017.02	4369321.56
1701	994012.86	4369315.09
1702	993979.40	4369335.79
1703	993983.71	4369339.18
1704	993951.51	4369356.13
1705	993931.43	4369420.74
1706	993985.39	4369437.48
1707	993979.78	4369455.56
1708	988849.02	4369953.00
1709	988860.94	4369931.02
1710	988818.94	4369891.18
1711	988812.60	4369650.59
1712	988808.97	4369576.57
1713	989008.62	4369447.60
1714	989013.09	4369454.53
1715	989027.38	4369445.31
1716	989013.68	4369424.11
1717	988791.51	4369567.61
1718	988795.44	4369646.51
1719	988802.14	4369898.67
1720	988839.78	4369934.39
1721	988834.07	4369944.90
1722	997499.87	4370601.83
1723	997514.29	4370592.84
1724	997496.03	4370563.51
1725	997477.17	4369996.89
1726	997477.38	4369979.40
1727	997479.96	4369933.21
1728	997486.83	4369932.90
1729	997486.23	4369921.15
1730	997586.52	4369916.45
1731	997597.84	4369916.26
1732	997609.02	4369916.71
1733	997620.15	4369917.81
1734	997631.32	4369919.61
1735	997659.90	4369925.01
1736	997672.62	4369927.88
1737	997684.99	4369931.52
1738	997697.20	4369936.05
1739	997751.57	4369958.34
1740	997762.88	4369962.59
1741	997774.55	4369966.22
1742	997786.28	4369969.11
1743	998138.16	4370045.32

1744	998150.54	4370047.62
1745	998163.16	4370049.16
1746	998175.72	4370049.93
1747	998598.60	4370062.75
1748	998622.48	4370040.28
1749	998693.05	4370061.52
1750	998713.93	4370089.66
1751	998724.27	4370082.78
1752	998742.80	4370130.79
1753	998758.66	4370124.66
1754	998753.20	4370110.53
1755	998768.82	4370130.75
1756	998788.79	4370115.31
1757	998778.38	4370101.86
1758	998771.88	4370106.90
1759	998743.42	4370070.05
1760	998757.76	4370060.52
1761	998751.70	4370050.05
1762	998757.30	4370045.43
1763	998767.17	4370037.81
1764	998777.49	4370030.84
1765	998817.41	4370005.75
1766	998823.88	4370012.28
1767	998829.28	4370018.58
1768	998855.04	4370001.19
1769	998862.24	4370011.74
1770	998874.31	4370028.09
1771	998871.18	4370030.41
1772	998885.71	4370050.07
1773	998903.52	4370036.97
1774	998893.44	4370023.29
1775	998892.46	4370024.06
1776	998869.12	4369991.68
1777	998869.34	4369991.53
1778	998860.50	4369978.67
1779	998917.37	4369942.92
1780	998928.24	4369935.57
1781	998938.65	4369927.56
1782	998938.91	4369927.35
1783	998964.25	4369958.15
1784	998957.96	4369963.35
1785	998968.78	4369976.45
1786	998988.17	4369960.47
1787	998941.23	4369903.42
1788	998928.05	4369914.25
1789	998918.30	4369921.77
1790	998908.07	4369928.68
1791	998850.87	4369964.64
1792	998839.70	4369948.40
1793	998798.23	4369976.07

1794	998791.27	4369986.84
1795	998798.44	4369991.03
1796	998803.46	4369994.44
1797	998768.22	4370016.59
1798	998757.19	4370024.02
1799	998746.68	4370032.15
1800	998743.08	4370035.12
1801	998728.69	4370010.21
1802	998685.08	4370041.36
1803	998617.98	4370021.18
1804	998592.08	4370045.55
1805	998176.51	4370032.96
1806	998164.72	4370032.21
1807	998153.12	4370030.80
1808	998141.50	4370028.67
1809	997790.10	4369952.56
1810	997779.11	4369949.85
1811	997768.40	4369946.51
1812	997757.77	4369942.52
1813	997703.38	4369920.22
1814	997690.36	4369915.38
1815	997676.90	4369911.41
1816	997663.36	4369908.35
1817	997634.25	4369902.85
1818	997622.33	4369900.96
1819	997610.20	4369899.76
1820	997598.04	4369899.25
1821	997585.98	4369899.47
1822	997485.37	4369904.16
1823	997484.87	4369894.25
1824	997480.03	4369894.47
1825	997472.90	4369741.91
1826	997483.87	4369729.82
1827	997471.30	4369718.40
1828	997455.58	4369735.68
1829	997463.05	4369895.24
1830	997458.72	4369895.43
1831	997460.68	4369934.06
1832	997462.89	4369933.96
1833	997460.38	4369978.83
1834	997460.17	4369997.06
1835	997479.18	4370568.62
1836	999028.26	4372091.49
1837	999155.61	4372088.58
1838	999162.35	4372088.54
1839	999416.90	4372091.47
1840	999429.98	4372091.20
1841	999443.17	4372090.10
1842	999456.23	4372088.16
1843	999469.18	4372085.41

1844	999481.92	4372081.83
1845	999494.40	4372077.46
1846	999506.58	4372072.29
1847	999518.39	4372066.38
1848	999529.83	4372059.72
1849	999540.80	4372052.35
1850	999551.29	4372044.30
1851	999561.26	4372035.60
1852	999570.65	4372026.28
1853	999579.43	4372016.40
1854	999587.48	4372006.06
1855	999657.38	4371910.40
1856	999647.44	4371846.52
1857	999605.95	4371830.48
1858	999603.98	4371823.03
1859	999587.52	4371827.37
1860	999591.73	4371843.21
1861	999632.15	4371858.84
1862	999639.49	4371906.06
1863	999573.90	4371995.83
1864	999566.37	4372005.52
1865	999558.29	4372014.61
1866	999549.67	4372023.16
1867	999540.52	4372031.14
1868	999530.88	4372038.54
1869	999520.81	4372045.30
1870	999510.31	4372051.41
1871	999499.43	4372056.84
1872	999488.26	4372061.59
1873	999476.81	4372065.61
1874	999465.10	4372068.90
1875	999453.22	4372071.43
1876	999441.21	4372073.19
1877	999429.10	4372074.23
1878	999416.83	4372074.46
1879	999162.41	4372071.53
1880	999155.35	4372071.57
1881	999028.08	4372074.48
1882	999018.25	4372074.46
1883	998183.96	4372051.65
1884	998172.20	4372051.00
1885	998160.65	4372049.62
1886	998149.20	4372047.53
1887	998137.88	4372044.75
1888	998126.64	4372041.28
1889	997871.36	4371953.45
1890	997858.82	4371949.58
1891	997845.95	4371946.49
1892	997832.91	4371944.22
1893	997819.72	4371942.76

1894	997806.49	4371942.18
1895	997793.39	4371942.41
1896	997712.67	4371946.45
1897	997641.59	4371992.33
1898	997613.31	4371948.57
1899	997599.04	4371957.79
1900	997636.54	4372015.84
1901	997718.05	4371963.22
1902	997793.95	4371959.40
1903	997806.27	4371959.19
1904	997818.42	4371959.71

1905	997830.51	4371961.05
1906	997842.49	4371963.15
1907	997854.32	4371965.99
1908	997866.07	4371969.62
1909	998121.36	4372057.45
1910	998133.34	4372061.15
1911	998145.65	4372064.17
1912	998158.13	4372066.44
1913	998170.71	4372067.93
1914	998183.24	4372068.65
1915	999017.99	4372091.47

Координаты границ земельных участков, необходимых для размещения проектируемого объекта, в графических материалах определены в местной системе координат Ханты-Мансийского автономного округа – Югры МСК-86, зона 4.

Перечень координат характерных точек границ зон планируемого размещения линейных объектов, подлежащих реконструкции в связи с изменением их местоположения

Зона размещения демонтируемых объектов

№	X	Y			
1	995546.59	4336866.57	40	994417.70	4336194.03
2	995505.36	4336842.89	41	994437.92	4336206.27
3	995247.13	4336696.35	42	994479.07	4336231.13
4	995183.23	4336659.33	43	994534.68	4336260.74
5	995176.13	4336657.82	44	994577.75	4336284.72
6	995157.81	4336643.91	45	994623.28	4336313.41
7	995088.01	4336603.51	46	994668.53	4336337.64
8	995004.21	4336555.61	47	994713.51	4336362.83
9	994974.11	4336539.64	48	994759.48	4336386.91
10	994951.18	4336529.74	49	994802.02	4336412.25
11	994921.44	4336509.86	50	994848.61	4336438.62
12	994876.68	4336486.48	51	994889.78	4336462.87
13	994835.11	4336462.00	52	994935.22	4336486.61
14	994788.46	4336435.60	53	994964.14	4336505.92
15	994746.30	4336410.48	54	994985.81	4336515.28
16	994700.65	4336386.58	55	995017.24	4336531.95
17	994655.57	4336361.31	56	995162.16	4336615.41
18	994609.70	4336336.77	57	995172.63	4336621.26
19	994563.97	4336307.96	58	995187.65	4336632.67
20	994521.76	4336284.44	59	995193.01	4336633.82
21	994465.73	4336254.61	60	995217.31	4336647.78
22	994425.27	4336230.16	61	995260.63	4336672.97
23	994407.98	4336256.08	62	995342.97	4336720.24
24	994382.80	4336282.01	63	995427.18	4336767.72
25	994371.36	4336293.32	64	995559.83	4336843.51
26	994355.16	4336311.25	65	992951.47	4337727.92
27	994355.04	4336311.13	66	992957.36	4337711.96
28	994355.04	4336311.14	67	992928.84	4337701.79
29	994346.55	4336303.00	68	992888.48	4337694.58
30	994335.82	4336292.93	69	992856.72	4337692.27
31	994332.73	4336289.86	70	992848.34	4337691.52
32	994323.85	4336283.48	71	992841.09	4337693.59
33	994304.60	4336265.50	72	992816.29	4337702.57
34	994312.36	4336255.90	73	992797.09	4337707.97
35	994312.37	4336255.91	74	992796.71	4337711.25
36	994322.24	4336245.29	75	992800.51	4337724.69
37	994352.68	4336273.94	76	992821.51	4337718.76
38	994364.65	4336261.95	77	992846.33	4337709.77
39	994386.89	4336239.02	78	992849.70	4337708.80
			79	992851.31	4337709.01

80	992855.66	4337709.24
81	992886.36	4337711.46
82	992924.54	4337718.29
83	994490.30	4338715.76
84	994498.79	4338715.29
85	994507.27	4338714.81
86	994507.27	4338714.77
87	994536.25	4338711.27
88	994550.38	4338709.39
89	994575.74	4338681.16
90	994591.28	4338656.61
91	994624.61	4338600.07
92	994660.99	4338539.46
93	994696.34	4338486.57
94	994716.43	4338453.82
95	994735.63	4338413.24
96	994755.95	4338380.01
97	994775.64	4338346.66
98	994799.45	4338307.93
99	994817.82	4338276.71
100	994858.23	4338213.28
101	994897.41	4338131.82
102	994882.09	4338124.46
103	994843.35	4338205.00
104	994803.32	4338267.82
105	994784.89	4338299.16
106	994761.08	4338337.89
107	994741.39	4338371.25
108	994720.64	4338405.14
109	994701.45	4338445.72
110	994682.01	4338477.41
111	994646.63	4338530.36
112	994610.01	4338591.36
113	994576.77	4338647.74
114	994562.14	4338670.85
115	994541.91	4338693.36
116	994534.11	4338694.40
117	994505.24	4338697.89
118	994497.83	4338698.31
119	994489.34	4338698.80
120	994524.17	4339163.95
121	994525.09	4339154.30
122	994525.65	4339149.43
123	994525.72	4339122.86

124	994550.63	4339123.38
125	994560.61	4339124.07
126	994560.39	4339126.22
127	994577.34	4339127.41
128	994578.57	4339108.26
129	994551.39	4339106.38
130	994509.74	4339105.52
131	994508.72	4339121.32
132	994508.66	4339145.63
133	994496.12	4339144.95
134	994477.43	4339144.29
135	994478.08	4339127.25
136	994479.50	4339094.38
137	994482.81	4339053.21
138	994486.09	4339001.37
139	994490.07	4338946.76
140	994491.73	4338901.28
141	994494.51	4338856.68
142	994497.55	4338783.85
143	994499.30	4338760.50
144	994499.68	4338748.48
145	994501.49	4338726.14
146	994475.21	4338722.85
147	994441.08	4338718.26
148	994361.94	4338700.09
149	994312.74	4338688.00
150	994320.47	4338657.52
151	994304.04	4338653.09
152	994292.43	4338700.51
153	994358.00	4338716.62
154	994438.04	4338735.00
155	994473.03	4338739.70
156	994483.22	4338740.98
157	994482.69	4338747.52
158	994482.31	4338759.59
159	994480.58	4338782.86
160	994477.53	4338855.80
161	994474.75	4338900.45
162	994473.09	4338945.84
163	994469.13	4339000.22
164	994465.85	4339051.98
165	994462.54	4339093.33
166	994461.10	4339126.55
167	994459.79	4339160.66

168	994495.36	4339161.94
169	994515.09	4339163.02
170	997204.92	4342909.34
171	997206.29	4342882.48
172	997200.28	4342882.17
173	997195.68	4342872.11
174	997175.25	4342863.81
175	997157.02	4342855.64
176	997123.27	4342846.40
177	997079.19	4342837.20
178	997032.74	4342824.53
179	997011.94	4342817.43
180	997012.83	4342798.71
181	997016.37	4342765.69
182	997020.35	4342724.16
183	997026.14	4342673.65
184	997029.42	4342637.76
185	997034.18	4342580.27
186	997046.90	4342473.11
187	997050.53	4342431.70
188	997058.98	4342333.40
189	997067.31	4342249.01
190	997081.18	4342136.36
191	997088.19	4342074.76
192	997097.48	4341986.69
193	997102.62	4341917.68
194	997100.79	4341862.56
195	997091.62	4341850.89
196	996980.56	4341815.90
197	996857.97	4341781.75
198	996816.49	4341766.75
199	996763.37	4341748.01
200	996691.88	4341725.36
201	996602.24	4341696.32
202	996501.42	4341663.50
203	996439.93	4341644.36
204	996444.98	4341625.13
205	996437.34	4341623.07
206	996426.91	4341600.18
207	996402.34	4341611.39
208	996409.69	4341627.53
209	996411.42	4341636.92
210	996400.97	4341635.98
211	996397.60	4341662.70

212	996411.03	4341664.02
213	996412.86	4341664.20
214	996493.23	4341689.22
215	996683.66	4341751.08
216	996754.81	4341773.61
217	996807.40	4341792.17
218	996849.74	4341807.49
219	996972.88	4341841.78
220	997074.16	4341873.70
221	997074.78	4341889.05
222	997057.84	4341888.47
223	997057.49	4341893.59
224	997055.54	4341939.06
225	997053.87	4341958.83
226	997032.62	4342132.01
227	997015.27	4342268.23
228	997008.04	4342328.15
229	997000.88	4342402.04
230	996992.33	4342508.65
231	996985.98	4342603.42
232	996974.90	4342726.40
233	996967.37	4342828.34
234	996984.29	4342830.39
235	996984.00	4342836.43
236	997024.83	4342850.35
237	997072.88	4342863.46
238	997116.95	4342872.66
239	997147.87	4342881.14
240	997164.65	4342888.65
241	997175.59	4342893.09
242	997179.87	4342902.45
243	997179.61	4342908.27
244	996868.55	4347060.84
245	996892.68	4347060.65
246	996958.16	4347055.04
247	996995.66	4347047.74
248	997028.56	4347036.35
249	997031.18	4347028.90
250	997034.16	4347014.06
251	997035.90	4347004.07
252	997034.71	4346983.19
253	997032.17	4346966.79
254	997024.86	4346944.93
255	997022.78	4346935.36

256	997006.16	4346938.96
257	997008.43	4346949.45
258	997015.58	4346970.82
259	997017.78	4346984.98
260	997018.81	4347003.09
261	997017.45	4347010.94
262	997015.02	4347023.05
263	996991.24	4347031.28
264	996955.80	4347038.17
265	996891.88	4347043.66
266	996868.67	4347043.84
267	996841.91	4347043.26
268	996778.82	4347043.44
269	996744.99	4347042.85
270	996730.95	4347039.22
271	996735.15	4347024.18
272	996719.80	4347014.74
273	996711.43	4347028.42
274	996715.33	4347031.95
275	996709.91	4347051.35
276	996742.68	4347059.80
277	996778.70	4347060.45
278	996841.75	4347060.26
279	1004034.08	4347327.75
280	1004049.69	4347323.74
281	1004043.98	4347302.37
282	1004068.64	4347246.33
283	1004096.34	4347255.84
284	1004111.85	4347247.06
285	1004126.85	4347214.58
286	1004104.15	4347204.10
287	1004093.01	4347228.21
288	1004056.34	4347215.25
289	1004044.36	4347242.08
290	1004041.89	4347241.22
291	1004050.08	4347217.10
292	1004040.89	4347213.05
293	1004034.87	4347226.14
294	1004027.73	4347223.92
295	1004026.00	4347229.06
296	1004027.89	4347229.72
297	1004026.08	4347234.94
298	1004012.56	4347230.52
299	1004007.28	4347246.67

300	1004020.49	4347250.98
301	1004020.25	4347251.68
302	1004037.47	4347257.68
303	1004016.25	4347305.77
304	1004023.52	4347318.83
305	1004025.63	4347326.72
306	1004028.35	4347325.95
307	1004033.14	4347323.60
308	1004172.52	4347532.35
309	1004183.52	4347513.79
310	1004189.45	4347499.33
311	1004217.42	4347500.92
312	1004219.90	4347470.92
313	1004194.01	4347468.77
314	1004193.70	4347473.44
315	1004189.62	4347473.23
316	1004172.67	4347471.66
317	1004160.21	4347502.11
318	1004151.77	4347516.20
319	1004147.66	4347521.83
320	994708.21	4349951.87
321	994734.12	4349946.41
322	994730.51	4349929.79
323	994707.04	4349934.75
324	994692.07	4349933.77
325	994653.05	4349930.18
326	994597.52	4349931.05
327	994546.69	4349927.15
328	994528.32	4349923.66
329	994511.39	4349909.75
330	994487.94	4349879.94
331	994458.39	4349843.14
332	994441.25	4349823.02
333	994402.91	4349775.66
334	994379.11	4349743.79
335	994351.96	4349707.65
336	994299.51	4349640.32
337	994271.97	4349604.58
338	994248.75	4349575.27
339	994221.58	4349541.52
340	994195.68	4349509.11
341	994170.31	4349472.20
342	994140.71	4349432.99
343	994114.84	4349397.68

344	994090.36	4349365.39
345	994063.21	4349330.85
346	994037.59	4349298.30
347	994009.84	4349264.88
348	993979.61	4349227.34
349	993950.45	4349190.77
350	993913.95	4349139.35
351	993885.46	4349099.49
352	993861.71	4349067.70
353	993819.48	4349020.63
354	993808.37	4349006.98
355	993764.74	4349031.55
356	993749.63	4349001.98
357	993735.78	4349009.13
358	993743.95	4349028.24
359	993757.65	4349055.05
360	993804.24	4349028.82
361	993848.55	4349078.48
362	993871.75	4349109.53
363	993900.12	4349149.21
364	993936.87	4349200.99
365	993966.33	4349237.98
366	993996.69	4349275.64
367	994024.37	4349308.98
368	994049.84	4349341.35
369	994076.90	4349375.77
370	994101.22	4349407.84
371	994127.06	4349443.13
372	994156.50	4349482.14
373	994182.03	4349519.25
374	994208.32	4349552.16
375	994235.47	4349585.87
376	994258.56	4349615.04
377	994286.08	4349650.74
378	994338.46	4349717.97
379	994365.49	4349753.97
380	994389.47	4349786.10
381	994428.19	4349833.88
382	994445.29	4349853.98
383	994474.63	4349890.52
384	994499.16	4349921.71
385	994520.89	4349939.56
386	994544.44	4349944.03
387	994596.99	4349948.07

388	994652.41	4349947.20
389	994690.74	4349950.71
390	996641.89	4351802.18
391	996669.18	4351794.12
392	996690.37	4351789.60
393	996726.55	4351798.10
394	996729.09	4351781.25
395	996690.65	4351772.10
396	996664.99	4351777.64
397	996637.07	4351785.88
398	989550.11	4352501.81
399	989575.61	4352492.93
400	989558.61	4352444.16
401	989556.84	4352434.90
402	989549.73	4352390.60
403	989547.26	4352341.97
404	989546.37	4352314.18
405	989542.56	4352229.56
406	989544.34	4352188.61
407	989552.98	4352129.38
408	989559.57	4352098.83
409	989577.64	4351914.69
410	989586.06	4351858.06
411	989597.16	4351813.09
412	989611.17	4351764.73
413	989616.45	4351719.82
414	989613.40	4351668.67
415	989589.60	4351604.97
416	989557.86	4351557.02
417	989537.21	4351557.61
418	989525.81	4351558.90
419	989512.60	4351566.35
420	989495.67	4351566.23
421	989493.73	4351564.86
422	989481.49	4351553.90
423	989469.92	4351553.58
424	989468.04	4351537.11
425	989441.21	4351540.19
426	989443.74	4351562.18
427	989448.85	4351580.01
428	989470.86	4351580.62
429	989476.86	4351586.00
430	989486.97	4351593.17
431	989519.59	4351593.39

432	989534.28	4351585.12
433	989539.13	4351584.57
434	989543.63	4351584.44
435	989565.38	4351617.31
436	989586.69	4351674.33
437	989589.37	4351719.04
438	989584.61	4351759.37
439	989571.09	4351806.09
440	989560.22	4351849.98
441	989554.59	4351849.25
442	989546.40	4351912.49
443	989524.69	4352124.17
444	989513.24	4352185.91
445	989510.20	4352210.88
446	989512.44	4352282.07
447	989517.00	4352392.53
448	989518.36	4352403.88
449	989523.25	4352416.46
450	989530.25	4352439.60
451	989532.48	4352451.18
452	990294.67	4352757.14
453	990302.59	4352748.19
454	990307.30	4352722.80
455	990316.96	4352684.71
456	990315.22	4352662.15
457	990295.48	4352487.92
458	990283.66	4352393.75
459	990278.59	4352359.91
460	990274.53	4352353.08
461	990272.12	4352331.68
462	990254.35	4352223.77
463	990252.57	4352209.88
464	990251.83	4352195.90
465	990250.43	4352144.47
466	990248.20	4352107.09
467	990246.91	4352075.97
468	990246.75	4352058.37
469	990247.46	4352038.65
470	990248.05	4352013.03
471	990247.99	4352001.31
472	990247.68	4351942.03
473	990246.89	4351882.52
474	990247.19	4351863.87
475	990248.68	4351845.47

476	990251.35	4351827.24
477	990255.19	4351809.18
478	990260.18	4351791.40
479	990266.31	4351774.01
480	990273.54	4351757.04
481	990277.42	4351749.20
482	990297.33	4351710.97
483	990320.75	4351679.46
484	990350.84	4351643.81
485	990381.64	4351611.43
486	990409.66	4351582.37
487	990424.65	4351566.46
488	990445.34	4351544.67
489	990473.82	4351516.77
490	990501.42	4351490.12
491	990536.55	4351459.45
492	990584.65	4351431.38
493	990601.68	4351426.62
494	990620.61	4351424.16
495	990644.25	4351422.42
496	990674.47	4351420.83
497	990694.20	4351419.08
498	990745.46	4351415.03
499	990798.22	4351412.72
500	990842.80	4351411.91
501	990855.06	4351411.91
502	990855.06	4351384.91
503	990847.24	4351385.13
504	990836.71	4351374.91
505	990705.25	4351376.98
506	990686.23	4351377.86
507	990667.09	4351379.92
508	990648.10	4351383.15
509	990629.36	4351387.56
510	990610.91	4351393.09
511	990575.25	4351407.51
512	990525.69	4351437.05
513	990520.72	4351437.42
514	990483.15	4351470.22
515	990454.98	4351497.41
516	990426.11	4351525.73
517	990405.02	4351547.90
518	990390.13	4351563.75
519	990362.13	4351592.75

520	990330.71	4351625.79
521	990299.58	4351662.68
522	990279.98	4351693.09
523	990268.36	4351710.22
524	990252.93	4351737.80
525	990243.01	4351761.86
526	990231.99	4351794.39
527	990226.32	4351824.96
528	990222.39	4351852.34
529	990221.82	4351899.30
530	990224.33	4352143.01
531	990227.95	4352218.54
532	990233.51	4352253.73
533	990245.86	4352328.62
534	990248.43	4352343.68
535	990247.61	4352355.08
536	990251.11	4352395.98
537	990252.90	4352417.27
538	990267.96	4352683.38
539	990270.38	4352729.64
540	990278.15	4352731.77
541	990275.38	4352746.64
542	990283.64	4352754.90
543	1000219.21	4353087.46
544	1000226.42	4353073.83
545	1000234.06	4353053.59
546	1000243.41	4353033.41
547	1000254.70	4353011.18
548	1000274.84	4352976.74
549	1000297.53	4352934.28
550	1000312.24	4352908.60
551	1000333.52	4352882.52
552	1000347.20	4352861.39
553	1000355.68	4352846.61
554	1000375.11	4352819.07
555	1000396.82	4352787.75
556	1000414.12	4352761.16
557	1000423.50	4352744.67
558	1000436.92	4352722.43
559	1000451.94	4352696.99
560	1000472.48	4352662.90
561	1000490.83	4352631.91
562	1000503.08	4352613.87
563	1000531.10	4352567.37

564	1000547.13	4352541.08
565	1000566.26	4352511.52
566	1000589.59	4352479.82
567	1000602.13	4352465.77
568	1000624.69	4352440.77
569	1000646.05	4352417.20
570	1000671.97	4352391.51
571	1000690.08	4352373.39
572	1000712.16	4352349.83
573	1000722.13	4352339.21
574	1000746.75	4352310.49
575	1000759.19	4352293.69
576	1000780.07	4352261.61
577	1000797.40	4352236.28
578	1000809.49	4352217.86
579	1000822.03	4352198.83
580	1000827.82	4352190.70
581	1000843.08	4352167.54
582	1000847.93	4352156.71
583	1000850.89	4352158.41
584	1000857.12	4352147.57
585	1000863.35	4352136.73
586	1000863.34	4352136.72
587	1000864.23	4352135.17
588	1000871.27	4352124.74
589	1000886.89	4352085.32
590	1000879.69	4352080.45
591	1000882.08	4352074.44
592	1000892.43	4352047.75
593	1000898.41	4352036.25
594	1000911.93	4352002.43
595	1000923.42	4351974.80
596	1000935.26	4351945.01
597	1000943.73	4351928.59
598	1000957.98	4351908.18
599	1000960.47	4351904.81
600	1000983.44	4351875.01
601	1001014.27	4351831.27
602	1001027.05	4351813.80
603	1001066.30	4351757.29
604	1001088.12	4351720.23
605	1001115.74	4351674.25
606	1001137.21	4351642.55
607	1001163.56	4351601.44

608	1001192.45	4351563.21
609	1001211.24	4351544.82
610	1001221.53	4351537.58
611	1001234.98	4351529.23
612	1001264.44	4351512.62
613	1001311.91	4351480.04
614	1001329.98	4351462.61
615	1001348.19	4351438.81
616	1001382.21	4351387.79
617	1001411.12	4351344.18
618	1001437.36	4351299.64
619	1001459.84	4351261.25
620	1001476.61	4351224.89
621	1001487.61	4351191.00
622	1001494.92	4351164.76
623	1001503.21	4351131.65
624	1001514.51	4351097.84
625	1001525.55	4351075.57
626	1001544.15	4351049.38
627	1001576.59	4351008.64
628	1001621.97	4350947.14
629	1001655.19	4350907.95
630	1001662.69	4350896.65
631	1001674.69	4350879.24
632	1001687.03	4350857.23
633	1001699.56	4350838.68
634	1001716.61	4350810.66
635	1001729.63	4350789.61
636	1001782.76	4350719.47
637	1001805.63	4350688.21
638	1001831.92	4350648.79
639	1001847.32	4350626.12
640	1001869.41	4350597.94
641	1001886.60	4350575.18
642	1001915.43	4350526.67
643	1001932.30	4350496.86
644	1001953.96	4350460.55
645	1001969.32	4350434.38
646	1001988.29	4350404.94
647	1002020.81	4350359.20
648	1002035.48	4350337.79
649	1002071.91	4350289.71
650	1002092.65	4350262.98
651	1002112.23	4350235.55

652	1002137.56	4350198.30
653	1002166.31	4350162.20
654	1002198.58	4350126.98
655	1002198.68	4350127.09
656	1002206.74	4350136.65
657	1002220.06	4350125.49
658	1002216.65	4350116.01
659	1002214.79	4350110.46
660	1002237.72	4350084.91
661	1002263.43	4350054.85
662	1002287.10	4350033.25
663	1002305.64	4350011.69
664	1002334.37	4349972.69
665	1002361.59	4349948.75
666	1002390.00	4349927.44
667	1002415.24	4349904.09
668	1002435.68	4349879.63
669	1002447.12	4349860.26
670	1002458.72	4349833.29
671	1002466.80	4349812.71
672	1002480.39	4349788.59
673	1002491.36	4349774.31
674	1002510.96	4349757.24
675	1002534.93	4349747.23
676	1002571.84	4349735.45
677	1002598.45	4349723.23
678	1002619.56	4349710.71
679	1002644.67	4349693.23
680	1002676.51	4349668.72
681	1002733.37	4349631.21
682	1002748.03	4349623.93
683	1002775.99	4349610.58
684	1002802.85	4349598.50
685	1002853.78	4349573.49
686	1002922.81	4349539.55
687	1003019.12	4349501.29
688	1003032.76	4349496.75
689	1003025.25	4349478.39
690	1003023.56	4349475.45
691	1002999.73	4349482.09
692	1002912.66	4349516.69
693	1002842.75	4349551.05
694	1002792.22	4349575.88
695	1002765.49	4349587.90

696	1002737.10	4349601.45
697	1002720.88	4349609.51
698	1002662.00	4349648.36
699	1002629.91	4349673.05
700	1002606.03	4349689.67
701	1002586.83	4349701.05
702	1002562.79	4349712.09
703	1002526.30	4349723.75
704	1002497.58	4349735.72
705	1002473.06	4349757.09
706	1002459.47	4349774.77
707	1002444.15	4349801.95
708	1002435.57	4349823.79
709	1002424.79	4349848.92
710	1002415.19	4349865.15
711	1002397.08	4349886.83
712	1002373.98	4349908.22
713	1002345.81	4349929.33
714	1002315.85	4349955.69
715	1002286.08	4349996.11
716	1002269.14	4350015.81
717	1002245.44	4350037.43
718	1002218.93	4350068.43
719	1002204.09	4350084.95
720	1002196.88	4350062.09
721	1002199.56	4350028.59
722	1002197.28	4350004.07
723	1002192.19	4349976.01
724	1002158.88	4349889.41
725	1002138.03	4349847.05
726	1002122.71	4349814.38
727	1002074.54	4349837.56
728	1002048.17	4349849.44
729	1002017.05	4349864.19
730	1001971.37	4349884.04
731	1001926.54	4349903.01
732	1001878.16	4349925.07
733	1001848.34	4349937.90
734	1001835.04	4349941.30
735	1001826.64	4349920.65
736	1001820.32	4349908.16
737	1001807.68	4349879.73
738	1001801.41	4349862.05
739	1001792.91	4349833.16

740	1001781.79	4349804.27
741	1001766.46	4349765.16
742	1001755.71	4349737.65
743	1001746.25	4349712.74
744	1001725.24	4349664.62
745	1001707.92	4349627.19
746	1001686.52	4349588.40
747	1001673.36	4349562.53
748	1001654.95	4349524.48
749	1001634.44	4349481.73
750	1001612.53	4349433.16
751	1001592.57	4349390.72
752	1001575.79	4349348.87
753	1001549.34	4349288.57
754	1001488.70	4349146.92
755	1001482.69	4349114.34
756	1001482.20	4349111.76
757	1001476.93	4349083.77
758	1001460.45	4349085.96
759	1001451.86	4349087.07
760	1001451.26	4349084.31
761	1001440.17	4349086.74
762	1001437.57	4349083.80
763	1001422.68	4349086.63
764	1001409.17	4349092.97
765	1001395.64	4349111.18
766	1001390.19	4349123.21
767	1001378.70	4349141.60
768	1001368.55	4349157.47
769	1001365.35	4349159.35
770	1001364.38	4349159.36
771	1001349.46	4349151.04
772	1001338.84	4349169.65
773	1001348.04	4349178.18
774	1001357.62	4349183.80
775	1001379.90	4349186.12
776	1001399.83	4349154.96
777	1001412.28	4349135.05
778	1001414.43	4349130.30
779	1001434.73	4349118.28
780	1001439.60	4349123.77
781	1001441.08	4349122.30
782	1001441.96	4349126.42
783	1001450.04	4349135.53

784	1001460.47	4349131.69
785	1001464.63	4349154.20
786	1001526.42	4349298.51
787	1001552.74	4349358.55
788	1001569.65	4349400.70
789	1001589.81	4349443.62
790	1001611.77	4349492.27
791	1001632.43	4349535.34
792	1001650.96	4349573.65
793	1001664.43	4349600.12
794	1001685.61	4349638.49
795	1001702.43	4349674.88
796	1001723.11	4349722.18
797	1001732.38	4349746.63
798	1001743.17	4349774.28
799	1001758.50	4349813.33
800	1001769.22	4349841.18
801	1001777.62	4349869.75
802	1001788.78	4349901.23
803	1001803.87	4349931.03
804	1001812.02	4349951.04
805	1001818.56	4349970.94
806	1001830.66	4349968.21
807	1001856.41	4349961.64
808	1001888.29	4349947.93
809	1001936.58	4349925.89
810	1001981.23	4349907.02
811	1002027.40	4349886.95
812	1002058.65	4349872.14
813	1002085.12	4349860.22
814	1002110.78	4349847.86
815	1002115.50	4349857.89
816	1002135.96	4349899.43
817	1002168.00	4349982.79
818	1002172.48	4350007.47
819	1002174.48	4350028.75
820	1002171.57	4350064.97
821	1002183.40	4350102.38
822	1002184.68	4350105.14
823	1002147.30	4350145.94
824	1002117.41	4350183.46
825	1002091.71	4350221.25
826	1002072.59	4350248.04
827	1002052.07	4350274.49

828	1002015.20	4350323.17
829	1002000.32	4350344.88
830	1001967.58	4350390.92
831	1001948.03	4350421.28
832	1001932.45	4350447.81
833	1001910.67	4350484.30
834	1001893.80	4350514.13
835	1001865.84	4350561.22
836	1001849.60	4350582.68
837	1001827.10	4350611.38
838	1001811.19	4350634.83
839	1001785.13	4350673.89
840	1001762.71	4350704.53
841	1001708.99	4350775.45
842	1001695.28	4350797.60
843	1001678.52	4350825.18
844	1001665.74	4350844.09
845	1001653.45	4350866.00
846	1001641.98	4350882.65
847	1001635.17	4350892.91
848	1001602.33	4350931.62
849	1001556.75	4350993.42
850	1001524.15	4351034.34
851	1001504.01	4351062.71
852	1001491.35	4351088.28
853	1001479.21	4351124.65
854	1001470.77	4351158.36
855	1001463.66	4351183.78
856	1001453.28	4351215.77
857	1001437.66	4351249.67
858	1001415.79	4351286.98
859	1001389.93	4351330.92
860	1001361.38	4351373.95
861	1001327.85	4351424.27
862	1001311.27	4351445.91
863	1001296.04	4351460.60
864	1001251.19	4351491.38
865	1001222.25	4351507.71
866	1001207.73	4351516.72
867	1001195.19	4351525.54
868	1001173.62	4351546.65
869	1001143.04	4351587.14
870	1001116.32	4351628.79
871	1001094.65	4351660.79

872	1001066.65	4351707.45
873	1001045.21	4351743.79
874	1001006.69	4351799.28
875	1000993.96	4351816.69
876	1000963.32	4351860.17
877	1000940.65	4351889.55
878	1000950.55	4351897.18
879	1000940.51	4351889.75
880	1000937.66	4351893.60
881	1000922.29	4351915.65
882	1000912.50	4351934.63
883	1000900.24	4351965.38
884	1000888.78	4351992.99
885	1000875.64	4352025.83
886	1000869.63	4352037.45
887	1000858.81	4352065.30
888	1000837.14	4352119.72
889	1000821.09	4352155.46
890	1000807.20	4352176.56
891	1000801.41	4352184.69
892	1000788.61	4352204.12
893	1000776.64	4352222.36
894	1000759.27	4352247.73
895	1000738.64	4352279.41
896	1000727.18	4352294.89
897	1000703.51	4352322.51
898	1000693.92	4352332.73
899	1000672.11	4352356.01
900	1000654.35	4352373.79
901	1000627.97	4352399.92
902	1000606.15	4352424.01
903	1000583.52	4352449.07
904	1000570.14	4352464.06
905	1000545.68	4352497.30
906	1000525.95	4352527.78
907	1000509.72	4352554.41
908	1000482.00	4352600.39
909	1000469.72	4352618.51
910	1000451.00	4352650.08
911	1000430.46	4352684.19
912	1000415.44	4352709.61
913	1000401.93	4352732.03
914	1000392.76	4352748.14
915	1000376.05	4352773.81

916	1000354.62	4352804.75
917	1000334.57	4352833.15
918	1000325.84	4352848.37
919	1000313.28	4352867.78
920	1000291.56	4352894.40
921	1000275.66	4352922.18
922	1000253.02	4352964.52
923	1000232.72	4352999.20
924	1000220.92	4353022.49
925	1000210.99	4353043.91
926	1000203.58	4353063.53
927	1000197.11	4353075.78
928	1000208.16	4353081.62
929	996236.49	4353673.30
930	996255.84	4353661.38
931	996264.48	4353655.34
932	996373.33	4353575.37
933	996407.34	4353550.98
934	996472.44	4353502.80
935	996516.04	4353469.95
936	996634.02	4353381.89
937	996767.72	4353282.33
938	996964.92	4353132.60
939	997092.24	4353038.55
940	997092.24	4353038.56
941	997101.70	4353030.39
942	997111.16	4353022.22
943	997109.35	4353020.12
944	997210.47	4352943.84
945	997318.69	4352864.33
946	997467.08	4352751.38
947	997616.96	4352644.48
948	997602.45	4352624.13
949	997452.27	4352731.26
950	997303.71	4352844.31
951	997195.52	4352923.78
952	997087.31	4353005.43
953	997083.21	4353008.74
954	997057.27	4353030.31
955	997019.52	4353054.72
956	996999.83	4353069.02
957	996970.15	4353091.36
958	996919.16	4353129.08
959	996855.20	4353177.13

960	996822.38	4353201.78
961	996792.99	4353223.98
962	996767.78	4353243.55
963	996727.69	4353272.82
964	996705.12	4353289.56
965	996683.73	4353305.27
966	996637.91	4353341.83
967	996611.97	4353362.06
968	996595.59	4353374.06
969	996560.15	4353400.75
970	996498.34	4353445.65
971	996453.90	4353478.06
972	996425.60	4353500.87
973	996390.79	4353525.83
974	996331.39	4353568.73
975	996294.76	4353596.38
976	996260.44	4353624.60
977	996242.04	4353641.79
978	996237.07	4353646.80
979	996231.02	4353652.34
980	996233.57	4353655.11
981	996227.78	4353658.66
982	992372.85	4354432.63
983	992378.71	4354422.15
984	992385.43	4354410.44
985	992385.42	4354410.44
986	992409.04	4354369.26
987	992443.58	4354302.98
988	992473.86	4354236.63
989	992489.94	4354200.89
990	992514.46	4354145.73
991	992552.90	4354070.22
992	992576.55	4354030.54
993	992577.99	4354027.83
994	992573.32	4354025.32
995	992582.32	4354009.99
996	992604.65	4353969.37
997	992624.68	4353927.65
998	992648.98	4353878.75
999	992659.49	4353852.59
1000	992662.12	4353853.60
1001	992682.98	4353797.15
1002	992686.66	4353784.76
1003	992690.50	4353771.82

1004	992694.33	4353758.88
1005	992668.45	4353751.20
1006	992664.61	4353764.14
1007	992657.93	4353786.62
1008	992654.25	4353785.46
1009	992653.44	4353788.00
1010	992641.25	4353825.60
1011	992624.32	4353867.69
1012	992600.43	4353915.81
1013	992580.65	4353957.01
1014	992558.83	4353996.65
1015	992547.25	4354016.43
1016	992535.22	4354037.18
1017	992539.63	4354039.74
1018	992529.23	4354057.16
1019	992490.09	4354134.11
1020	992465.28	4354189.87
1021	992449.22	4354225.65
1022	992419.16	4354293.68
1023	992385.43	4354356.14
1024	992355.30	4354408.73
1025	992348.58	4354420.44
1026	999028.81	4355515.74
1027	999035.24	4355444.35
1028	999003.79	4355436.26
1029	998987.22	4355431.70
1030	998987.30	4355389.15
1031	998991.24	4355352.65
1032	999008.20	4355283.55
1033	998983.17	4355277.35
1034	998980.36	4355292.07
1035	998966.55	4355348.30
1036	998965.08	4355361.97
1037	998963.31	4355387.84
1038	998963.17	4355449.98
1039	998978.90	4355455.34
1040	999008.33	4355463.02
1041	999005.02	4355514.65
1042	991687.00	4356071.23
1043	991691.39	4356057.82
1044	991697.32	4356060.53
1045	991702.15	4356049.15
1046	991693.25	4356044.54
1047	991722.22	4355979.35

1048	991732.23	4355959.30
1049	991750.90	4355917.88
1050	991787.79	4355837.28
1051	991796.13	4355841.87
1052	991806.87	4355821.03
1053	991797.88	4355816.57
1054	991808.95	4355790.30
1055	991829.71	4355739.59
1056	991856.15	4355687.84
1057	991877.91	4355639.29
1058	991904.47	4355573.96
1059	991928.69	4355521.44
1060	991955.91	4355465.13
1061	991980.58	4355406.39
1062	992003.32	4355357.17
1063	992043.36	4355266.92
1064	992074.45	4355200.96
1065	992127.14	4355090.19
1066	992155.85	4355023.92
1067	992175.66	4354979.12
1068	992198.04	4354930.66
1069	992228.64	4354870.48
1070	992262.23	4354794.31
1071	992272.87	4354767.24
1072	992291.54	4354726.49
1073	992323.24	4354657.55
1074	992347.81	4354600.79
1075	992378.24	4354530.83
1076	992409.76	4354469.54
1077	992420.28	4354448.26
1078	992476.82	4354325.86
1079	992513.54	4354248.25
1080	992525.72	4354219.24
1081	992554.80	4354156.24
1082	992588.08	4354079.66
1083	992616.16	4354020.29
1084	992630.83	4353986.42
1085	992651.20	4353946.48
1086	992672.07	4353901.86
1087	992687.10	4353870.00
1088	992717.07	4353799.68
1089	992753.92	4353716.54
1090	992768.23	4353673.64
1091	992793.00	4353605.34

1092	992815.34	4353545.12
1093	992846.06	4353451.68
1094	992862.95	4353389.87
1095	992798.65	4353376.06
1096	992765.95	4353370.75
1097	992718.38	4353363.57
1098	992675.07	4353361.54
1099	992641.98	4353357.47
1100	992643.89	4353294.93
1101	992645.71	4353255.82
1102	992646.36	4353249.81
1103	992612.68	4353246.83
1104	992590.44	4353245.46
1105	992579.06	4353245.43
1106	992579.73	4353244.06
1107	992580.79	4353230.39
1108	992582.22	4353215.14
1109	992593.85	4353215.81
1110	992595.32	4353190.68
1111	992571.28	4353189.29
1112	992557.68	4353191.88
1113	992555.44	4353211.26
1114	992553.89	4353228.09
1115	992553.20	4353236.82
1116	992550.50	4353242.36
1117	992551.95	4353263.11
1118	992563.72	4353272.37
1119	992589.57	4353272.46
1120	992611.29	4353273.79
1121	992617.08	4353274.21
1122	992617.48	4353281.52
1123	992615.18	4353374.70
1124	992613.08	4353381.13
1125	992672.79	4353388.46
1126	992715.73	4353390.47
1127	992761.77	4353397.43
1128	992793.66	4353402.60
1129	992829.39	4353410.27
1130	992821.39	4353439.59
1131	992810.42	4353436.36
1132	992790.30	4353504.48
1133	992781.08	4353534.59
1134	992763.15	4353586.15
1135	992763.14	4353586.15

1136	992754.29	4353611.65
1137	992761.11	4353614.02
1138	992742.71	4353664.76
1139	992728.73	4353706.78
1140	992692.30	4353788.92
1141	992662.44	4353858.94
1142	992647.64	4353890.38
1143	992626.95	4353934.62
1144	992606.39	4353974.92
1145	992591.57	4354009.15
1146	992563.48	4354068.50
1147	992530.14	4354145.20
1148	992501.01	4354208.36
1149	992488.89	4354237.25
1150	992452.36	4354314.40
1151	992395.54	4354437.36
1152	992385.66	4354457.38
1153	992353.84	4354519.25
1154	992323.04	4354590.05
1155	992298.59	4354646.55
1156	992267.02	4354715.23
1157	992248.00	4354756.66
1158	992237.30	4354783.93
1159	992204.23	4354858.90
1160	992173.73	4354918.88
1161	992151.03	4354968.00
1162	992131.12	4355013.10
1163	992102.55	4355079.03
1164	992050.04	4355189.40
1165	992018.81	4355255.68
1166	991978.73	4355346.03
1167	991955.86	4355395.49
1168	991931.30	4355454.03
1169	991904.28	4355509.90
1170	991879.70	4355563.22
1171	991853.07	4355628.69
1172	991831.82	4355676.18
1173	991805.16	4355728.31
1174	991784.03	4355779.94
1175	991770.12	4355812.85
1176	991758.69	4355834.49
1177	991726.27	4355906.82
1178	991707.84	4355947.72
1179	991697.76	4355967.89

1180	991671.92	4356026.81
1181	991669.68	4356031.29
1182	991658.30	4356026.55
1183	991647.92	4356051.47
1184	991672.59	4356061.76
1185	991671.14	4356064.94
1186	996988.59	4356504.97
1187	997012.22	4356490.94
1188	997032.64	4356480.10
1189	997024.28	4356468.71
1190	997023.78	4356468.04
1191	997019.75	4356453.09
1192	996984.71	4356384.47
1193	996954.83	4356324.43
1194	996935.17	4356287.16
1195	996919.44	4356247.63
1196	996914.86	4356232.66
1197	996891.08	4356180.72
1198	996819.05	4356067.19
1199	996775.12	4355983.06
1200	996723.25	4355884.68
1201	996690.81	4355854.94
1202	996688.66	4355854.91
1203	996688.56	4355854.67
1204	996686.45	4355848.95
1205	996683.12	4355839.42
1206	996673.27	4355806.64
1207	996659.01	4355756.00
1208	996647.46	4355718.56
1209	996627.24	4355677.15
1210	996580.96	4355619.97
1211	996543.19	4355575.98
1212	996506.55	4355531.80
1213	996471.93	4355490.85
1214	996436.51	4355451.36
1215	996403.50	4355415.66
1216	996365.81	4355370.63
1217	996333.61	4355333.00
1218	996293.41	4355288.12
1219	996259.27	4355250.79
1220	996224.38	4355211.52
1221	996222.47	4355209.17
1222	996244.26	4355184.57
1223	996255.05	4355174.52

1224	996295.37	4355116.77
1225	996315.41	4355086.71
1226	996349.47	4355041.90
1227	996366.38	4355014.53
1228	996380.64	4354981.52
1229	996383.22	4354965.74
1230	996389.75	4354910.73
1231	996397.96	4354858.95
1232	996432.32	4354694.44
1233	996440.88	4354635.07
1234	996450.26	4354579.69
1235	996460.10	4354526.20
1236	996468.99	4354462.87
1237	996477.70	4354411.70
1238	996497.57	4354331.68
1239	996500.81	4354315.49
1240	996514.76	4354320.90
1241	996520.86	4354305.47
1242	996523.93	4354289.52
1243	996497.32	4354284.87
1244	996497.27	4354285.15
1245	996492.82	4354283.43
1246	996505.77	4354255.31
1247	996491.49	4354246.25
1248	996480.77	4354239.80
1249	996479.69	4354241.29
1250	996479.68	4354241.28
1251	996474.72	4354248.18
1252	996469.76	4354255.08
1253	996482.82	4354264.48
1254	996470.13	4354292.03
1255	996465.66	4354320.01
1256	996448.26	4354403.21
1257	996441.30	4354458.26
1258	996431.07	4354525.34
1259	996403.21	4354690.90
1260	996393.52	4354738.22
1261	996381.74	4354798.90
1262	996369.91	4354853.08
1263	996360.39	4354907.75
1264	996354.45	4354959.67
1265	996351.97	4354972.25
1266	996342.94	4354996.78
1267	996326.31	4355022.66

1268	996292.08	4355068.52
1269	996263.61	4355106.16
1270	996216.67	4355165.66
1271	996188.83	4355196.80
1272	996172.51	4355212.03
1273	996196.35	4355238.14
1274	996229.78	4355274.70
1275	996263.56	4355312.55
1276	996306.83	4355355.34
1277	996339.41	4355391.17
1278	996378.24	4355437.32
1279	996413.16	4355478.25
1280	996444.72	4355513.29
1281	996478.87	4355554.34
1282	996517.41	4355601.25
1283	996554.82	4355644.03
1284	996595.82	4355693.52
1285	996616.66	4355729.26
1286	996631.95	4355766.34
1287	996643.73	4355801.33
1288	996647.35	4355814.18
1289	996654.58	4355838.29
1290	996641.46	4355844.27
1291	996648.51	4355859.73
1292	996659.80	4355854.58
1293	996662.21	4355861.47
1294	996666.99	4355873.57
1295	996671.64	4355871.74
1296	996674.77	4355879.65
1297	996687.25	4355874.72
1298	996709.60	4355895.22
1299	996760.06	4355990.96
1300	996804.32	4356075.69
1301	996876.10	4356188.84
1302	996898.94	4356238.72
1303	996903.39	4356253.27
1304	996919.70	4356294.28
1305	996939.70	4356332.19
1306	996969.51	4356392.13
1307	997003.79	4356459.25
1308	997007.70	4356474.86
1309	996993.95	4356482.80
1310	996980.55	4356489.99
1311	988734.11	4356799.84

1312	988743.70	4356765.57
1313	988744.63	4356753.80
1314	988734.17	4356747.82
1315	988709.50	4356734.85
1316	988720.94	4356710.93
1317	988757.52	4356626.22
1318	988813.58	4356506.43
1319	988836.74	4356457.14
1320	988861.63	4356402.57
1321	988901.91	4356318.08
1322	988931.23	4356255.02
1323	988964.04	4356177.75
1324	988988.96	4356133.82
1325	989010.00	4356099.21
1326	989029.49	4356070.93
1327	989041.37	4356036.92
1328	989034.78	4356011.77
1329	989015.17	4355960.84
1330	989009.37	4355940.48
1331	989010.46	4355936.39
1332	989030.79	4355899.28
1333	989030.70	4355899.37
1334	989040.13	4355889.76
1335	989046.75	4355880.75
1336	989057.67	4355871.44
1337	989079.18	4355866.66
1338	989135.97	4355863.70
1339	989128.80	4355785.25
1340	989128.06	4355774.97
1341	989132.48	4355743.53
1342	989148.39	4355733.90
1343	989134.41	4355710.80
1344	989107.52	4355727.09
1345	989100.91	4355774.05
1346	989101.90	4355787.45
1347	989106.54	4355838.20
1348	989075.51	4355839.82
1349	989045.25	4355846.54
1350	989027.61	4355861.57
1351	989011.57	4355880.30
1352	989008.87	4355883.06
1353	989003.64	4355892.63
1354	988985.23	4355926.27
1355	988981.36	4355940.70

1356	988989.54	4355969.40
1357	989009.04	4356020.07
1358	989013.17	4356035.80
1359	989005.21	4356058.59
1360	988987.32	4356084.53
1361	988965.66	4356120.14
1362	988939.80	4356165.77
1363	988906.55	4356244.04
1364	988877.47	4356306.58
1365	988837.17	4356391.15
1366	988812.24	4356445.80
1367	988789.15	4356494.97
1368	988732.89	4356615.14
1369	988696.36	4356699.75
1370	988671.93	4356750.75
1371	988692.36	4356757.59
1372	988714.88	4356768.48
1373	988708.15	4356792.42
1374	993585.62	4358003.54
1375	993593.98	4357989.01
1376	993579.28	4357980.50
1377	993578.35	4357982.04
1378	993563.26	4357973.95
1379	993578.26	4357943.31
1380	993587.08	4357925.80
1381	993589.12	4357901.84
1382	993594.14	4357887.03
1383	993606.82	4357863.59
1384	993628.95	4357788.45
1385	993646.52	4357722.21
1386	993653.34	4357693.03
1387	993678.17	4357603.34
1388	993694.48	4357535.25
1389	993713.22	4357392.89
1390	993717.16	4357311.32
1391	993722.85	4357230.01
1392	993731.47	4357110.79
1393	993733.89	4357059.89
1394	993728.59	4356879.44
1395	993712.62	4356596.37
1396	993711.05	4356497.19
1397	993711.13	4356464.61
1398	993710.86	4356423.48
1399	993708.45	4356370.48

1400	993702.07	4356215.45
1401	993700.58	4356171.34
1402	993706.81	4356120.76
1403	993747.19	4356068.08
1404	994005.11	4355860.65
1405	994048.61	4355824.82
1406	994089.93	4355796.34
1407	994142.94	4355773.67
1408	994185.80	4355757.59
1409	994250.44	4355734.30
1410	994289.16	4355718.81
1411	994340.22	4355695.15
1412	994392.97	4355672.87
1413	994426.16	4355666.97
1414	994465.62	4355671.36
1415	994467.50	4355654.46
1416	994425.61	4355649.81
1417	994388.10	4355656.47
1418	994333.35	4355679.61
1419	994282.42	4355703.19
1420	994244.41	4355718.40
1421	994179.95	4355741.63
1422	994081.67	4355781.38
1423	994038.35	4355811.24
1424	993994.39	4355847.47
1425	993734.92	4356056.12
1426	993690.51	4356114.10
1427	993683.54	4356170.58
1428	993685.09	4356216.09
1429	993691.46	4356371.22
1430	993693.85	4356423.92
1431	993694.11	4356464.65
1432	993694.03	4356497.31
1433	993695.64	4356596.99
1434	993711.62	4356880.16
1435	993716.89	4357059.73
1436	993714.50	4357109.77
1437	993705.91	4357228.81
1438	993700.18	4357310.32
1439	993696.27	4357391.37
1440	993677.75	4357532.15
1441	993661.72	4357599.10
1442	993636.86	4357688.83
1443	993630.04	4357718.09

1444	993612.59	4357783.87
1445	993591.01	4357857.07
1446	993578.49	4357880.21
1447	993572.00	4357897.69
1448	993570.36	4357921.20
1449	993562.98	4357935.87
1450	993540.51	4357981.23
1451	992286.20	4358317.54
1452	992300.72	4358295.77
1453	992314.89	4358272.39
1454	992294.56	4358254.61
1455	992285.72	4358269.60
1456	992282.93	4358273.78
1457	992271.39	4358261.07
1458	992249.86	4358237.12
1459	992239.65	4358216.57
1460	992228.05	4358182.06
1461	992194.23	4358080.77
1462	992186.70	4358057.99
1463	992180.72	4358046.32
1464	992162.43	4358024.94
1465	992142.68	4358007.97
1466	992099.81	4357977.18
1467	992055.20	4357946.54
1468	992017.54	4357920.76
1469	991889.36	4357837.90
1470	991844.74	4357808.27
1471	991791.48	4357773.55
1472	991746.03	4357744.33
1473	991712.78	4357722.13
1474	991674.59	4357696.32
1475	991582.82	4357635.44
1476	991517.15	4357593.10
1477	991453.48	4357552.40
1478	991383.46	4357509.57
1479	991340.77	4357478.06
1480	991272.16	4357430.69
1481	991232.05	4357404.13
1482	991175.51	4357365.33
1483	991134.04	4357336.96
1484	991088.96	4357302.30
1485	991063.44	4357281.12
1486	991046.20	4357301.89
1487	991050.38	4357305.37

1488	991049.96	4357311.13
1489	991092.79	4357347.07
1490	991116.34	4357361.54
1491	991322.53	4357502.79
1492	991366.12	4357534.27
1493	991501.07	4357619.89
1494	991764.59	4357792.74
1495	991916.56	4357890.34
1496	992001.25	4357945.94
1497	992124.52	4358031.00
1498	992141.88	4358046.01
1499	992143.41	4358044.24
1500	992158.14	4358061.46
1501	992161.72	4358068.45
1502	992163.89	4358075.00
1503	992162.83	4358075.35
1504	992167.02	4358088.18
1505	992212.64	4358227.85
1506	992225.73	4358253.91
1507	992240.21	4358269.16
1508	992249.02	4358280.32
1509	992253.37	4358284.99
1510	992251.35	4358288.58
1511	992271.16	4358308.72
1512	992273.80	4358303.88
1513	998399.48	4358465.08
1514	998403.26	4358438.64
1515	998406.43	4358411.48
1516	998411.03	4358381.90
1517	998412.41	4358374.80
1518	998424.70	4358296.83
1519	998423.85	4358271.86
1520	998417.53	4358230.72
1521	998399.21	4358243.52
1522	998400.67	4358245.62
1523	998397.37	4358245.82
1524	998398.44	4358262.80
1525	998399.68	4358272.54
1526	998400.65	4358295.32
1527	998394.76	4358332.01
1528	998387.40	4358377.76
1529	998382.64	4358408.24
1530	998379.40	4358435.99
1531	998376.61	4358462.68

1532	993420.58	4360791.43
1533	993436.06	4360784.37
1534	993429.63	4360770.28
1535	993429.61	4360770.25
1536	993423.12	4360746.08
1537	993411.88	4360672.48
1538	993400.36	4360653.40
1539	993392.81	4360647.84
1540	993373.11	4360638.07
1541	993356.88	4360630.18
1542	993318.13	4360613.05
1543	993243.06	4360585.74
1544	993132.51	4360540.12
1545	993102.32	4360529.19
1546	993012.11	4360498.45
1547	992936.68	4360469.54
1548	992850.46	4360435.33
1549	992819.53	4360423.95
1550	992689.36	4360368.93
1551	992570.86	4360324.81
1552	992551.93	4360311.05
1553	992526.26	4360287.73
1554	992518.64	4360280.14
1555	992499.24	4360269.30
1556	992484.29	4360266.24
1557	992470.84	4360267.43
1558	992431.53	4360280.21
1559	992439.19	4360300.87
1560	992450.47	4360362.14
1561	992450.50	4360375.36
1562	992432.65	4360379.75
1563	992436.50	4360396.31
1564	992440.98	4360395.26
1565	992440.93	4360398.77
1566	992470.75	4360399.21
1567	992483.04	4360387.74
1568	992501.29	4360369.33
1569	992548.27	4360329.04
1570	992562.76	4360339.93
1571	992683.08	4360384.73
1572	992813.28	4360439.77
1573	992844.39	4360451.21
1574	992930.52	4360485.38
1575	993006.32	4360514.43

1576	993096.68	4360545.23
1577	993126.38	4360555.98
1578	993236.90	4360601.60
1579	993311.78	4360628.83
1580	993349.73	4360645.60
1581	993365.63	4360653.33
1582	993383.94	4360662.42
1583	993387.57	4360665.08
1584	993395.58	4360678.38
1585	993406.47	4360749.64
1586	993410.88	4360767.43
1587	993404.19	4360768.63
1588	993372.93	4360762.22
1589	993247.85	4360726.39
1590	993242.00	4360746.86
1591	993258.32	4360751.54
1592	993259.53	4360747.39
1593	993350.21	4360771.91
1594	993373.90	4360779.35
1595	993403.98	4360785.93
1596	993417.01	4360783.60
1597	993417.05	4360783.70
1598	992467.54	4360378.96
1599	992489.68	4360356.91
1600	992528.42	4360323.22
1601	992534.36	4360318.05
1602	992514.55	4360300.05
1603	992508.32	4360293.84
1604	992493.27	4360285.42
1605	992483.31	4360283.40
1606	992474.26	4360284.19
1607	992453.62	4360290.91
1608	992455.64	4360296.35
1609	992467.44	4360360.54
1610	994433.80	4361061.35
1611	994447.25	4361043.26
1612	994449.42	4361041.49
1613	994467.39	4361055.42
1614	994481.31	4361035.90
1615	994484.38	4361029.85
1616	994483.69	4361018.45
1617	994488.35	4361008.64
1618	994506.21	4360980.55
1619	994542.92	4361002.07

1620	994550.62	4360990.72
1621	994557.60	4360995.55
1622	994582.58	4361042.87
1623	994583.77	4361042.21
1624	994587.14	4361048.61
1625	994609.80	4361036.57
1626	994578.39	4360977.11
1627	994543.55	4360953.00
1628	994534.82	4360965.89
1629	994487.83	4360938.06
1630	994471.19	4360927.60
1631	994456.01	4360920.33
1632	994445.06	4360915.90
1633	994444.03	4360914.31
1634	994443.07	4360866.07
1635	994441.84	4360851.47
1636	994441.36	4360841.87
1637	994440.70	4360828.39
1638	994413.74	4360829.73
1639	994414.41	4360843.21
1640	994415.07	4360856.69
1641	994415.20	4360856.68
1642	994416.09	4360867.17
1643	994416.04	4360883.33
1644	994417.29	4360922.65
1645	994427.01	4360937.72
1646	994445.09	4360945.05
1647	994458.13	4360951.28
1648	994482.98	4360966.77
1649	994464.69	4360995.54
1650	994456.48	4361012.80
1651	994442.49	4361001.95
1652	994427.56	4361025.53
1653	994426.23	4361024.68
1654	994411.76	4361047.45
1655	998138.19	4361242.17
1656	998154.81	4361238.55
1657	998153.05	4361230.49
1658	998149.52	4361222.11
1659	998146.09	4361215.40
1660	998135.11	4361175.33
1661	998106.97	4361074.77
1662	998098.76	4361049.24
1663	998092.20	4361019.07

1664	998089.21	4361008.61
1665	998082.82	4360971.57
1666	998078.17	4360938.51
1667	998073.90	4360897.33
1668	998072.21	4360847.35
1669	998073.58	4360795.79
1670	998074.95	4360779.85
1671	998079.93	4360734.74
1672	998081.87	4360718.34
1673	998083.41	4360695.56
1674	998082.22	4360687.39
1675	998079.46	4360675.75
1676	998076.85	4360666.93
1677	998074.44	4360659.66
1678	998070.30	4360648.68
1679	998057.81	4360627.51
1680	998046.88	4360615.35
1681	998023.63	4360597.51
1682	997997.13	4360579.60
1683	997974.90	4360565.21
1684	997960.99	4360555.87
1685	997939.71	4360538.89
1686	997926.48	4360523.50
1687	997917.11	4360507.45
1688	997914.99	4360503.47
1689	997907.31	4360479.46
1690	997899.33	4360457.15
1691	997889.35	4360425.77
1692	997882.57	4360409.24
1693	997865.55	4360386.27
1694	997856.16	4360379.11
1695	997843.17	4360387.44
1696	997840.06	4360390.45
1697	997827.84	4360400.75
1698	997841.48	4360414.11
1699	997852.75	4360401.02
1700	997854.73	4360400.23
1701	997867.66	4360417.66
1702	997873.36	4360431.57
1703	997883.22	4360462.59
1704	997891.20	4360484.92
1705	997899.27	4360510.11
1706	997902.25	4360515.73
1707	997912.58	4360533.42

1708	997927.88	4360551.19
1709	997950.94	4360569.59
1710	997965.54	4360579.41
1711	997987.76	4360593.78
1712	998013.68	4360611.31
1713	998035.29	4360627.89
1714	998044.03	4360637.61
1715	998054.93	4360656.06
1716	998058.42	4360665.34
1717	998060.64	4360672.03
1718	998063.04	4360680.13
1719	998065.52	4360690.57
1720	998066.34	4360696.20
1721	998064.92	4360716.76
1722	998063.04	4360732.82
1723	998058.04	4360778.19
1724	998056.61	4360794.83
1725	998055.20	4360847.41
1726	998056.93	4360898.49
1727	998061.29	4360940.57
1728	998066.03	4360974.21
1729	998072.61	4361012.41
1730	998075.72	4361023.23
1731	998082.34	4361053.66
1732	998090.69	4361079.67
1733	998118.72	4361179.87
1734	998130.17	4361221.56
1735	998134.08	4361229.27
1736	998136.77	4361235.65
1737	992822.58	4362832.65
1738	992860.41	4362815.36
1739	992868.88	4362811.30
1740	992894.29	4362799.68
1741	992932.52	4362779.94
1742	993020.48	4362741.13
1743	993065.50	4362718.73
1744	993147.03	4362680.90
1745	993197.18	4362660.18
1746	993274.60	4362625.14
1747	993330.60	4362596.67
1748	993364.64	4362577.15
1749	993428.97	4362547.21
1750	993504.12	4362514.85
1751	993571.67	4362484.75

1752	993633.40	4362460.71
1753	993664.41	4362446.88
1754	993728.49	4362419.58
1755	993811.81	4362389.13
1756	993836.27	4362376.85
1757	993868.24	4362363.02
1758	993882.60	4362356.13
1759	993890.44	4362347.07
1760	993885.09	4362336.74
1761	993875.69	4362328.71
1762	993868.57	4362331.22
1763	993853.39	4362318.03
1764	993831.45	4362325.58
1765	993845.26	4362343.55
1766	993824.84	4362352.37
1767	993801.09	4362364.31
1768	993770.73	4362371.72
1769	993799.19	4362358.36
1770	993790.91	4362340.57
1771	993753.12	4362352.55
1772	993730.54	4362361.82
1773	993646.63	4362402.20
1774	993655.71	4362421.23
1775	993622.98	4362435.79
1776	993561.27	4362459.83
1777	993493.27	4362490.11
1778	993417.93	4362522.57
1779	993352.23	4362553.15
1780	993317.74	4362572.91
1781	993262.93	4362600.80
1782	993186.45	4362635.40
1783	993136.18	4362656.16
1784	993053.79	4362694.39
1785	993009.02	4362716.69
1786	992920.88	4362755.58
1787	992882.50	4362775.40
1788	992862.72	4362782.59
1789	992852.07	4362769.89
1790	992846.42	4362757.80
1791	992828.89	4362765.99
1792	992827.46	4362763.07
1793	992819.67	4362766.54
1794	992814.80	4362755.21
1795	992809.19	4362730.68

1796	992808.41	4362727.25
1797	992808.00	4362725.47
1798	992808.00	4362717.11
1799	992801.29	4362705.40
1800	992787.52	4362705.09
1801	992776.23	4362712.02
1802	992776.27	4362715.73
1803	992777.52	4362717.72
1804	992776.32	4362720.94
1805	992758.18	4362728.44
1806	992771.40	4362767.33
1807	992772.60	4362778.53
1808	992774.04	4362791.95
1809	992775.47	4362805.37
1810	992802.30	4362802.51
1811	992801.09	4362791.14
1812	998189.34	4363177.01
1813	998201.01	4363173.97
1814	998247.00	4363155.89
1815	998293.94	4363139.46
1816	998342.44	4363125.22
1817	998371.34	4363116.20
1818	998410.63	4363106.14
1819	998469.57	4363090.28
1820	998510.92	4363075.68
1821	998517.69	4363073.68
1822	998520.57	4363086.74
1823	998537.20	4363083.23
1824	998529.89	4363052.34
1825	998505.69	4363059.50
1826	998464.52	4363074.04
1827	998406.31	4363089.70
1828	998366.69	4363099.84
1829	998337.51	4363108.94
1830	998241.08	4363139.95
1831	998195.71	4363157.79
1832	998185.06	4363160.57
1833	995979.36	4363759.37
1834	995984.41	4363705.71
1835	995957.56	4363703.98
1836	995956.07	4363720.18
1837	995955.10	4363729.99
1838	995935.71	4363726.67
1839	995944.75	4363706.85

1840	995933.28	4363700.54
1841	995917.61	4363699.16
1842	995914.39	4363704.56
1843	995891.77	4363696.91
1844	995875.58	4363678.90
1845	995855.42	4363656.81
1846	995790.46	4363578.98
1847	995761.70	4363570.69
1848	995727.42	4363570.81
1849	995679.37	4363573.58
1850	995633.92	4363573.72
1851	995514.85	4363570.38
1852	995468.27	4363570.65
1853	995434.50	4363571.32
1854	995406.11	4363570.91
1855	995358.89	4363571.03
1856	995321.88	4363571.65
1857	995283.14	4363571.31
1858	995282.65	4363568.92
1859	995256.32	4363568.75
1860	995256.29	4363576.75
1861	995216.83	4363576.08
1862	995216.37	4363603.08
1863	995243.35	4363603.54
1864	995243.35	4363603.53
1865	995297.70	4363604.44
1866	995317.40	4363604.08
1867	995361.82	4363603.87
1868	995399.66	4363603.55
1869	995441.43	4363603.76
1870	995488.65	4363603.79
1871	995560.44	4363605.20
1872	995579.42	4363605.54
1873	995642.51	4363605.73
1874	995651.92	4363605.77
1875	995694.24	4363606.18
1876	995744.90	4363603.90
1877	995756.42	4363605.84
1878	995775.83	4363615.83
1879	995799.47	4363642.28
1880	995812.33	4363658.35
1881	995833.38	4363685.26
1882	995853.55	4363709.18
1883	995874.33	4363728.75

1884	995884.28	4363737.11
1885	995910.90	4363749.81
1886	995961.78	4363758.51
1887	988078.98	4366389.68
1888	988093.03	4366370.45
1889	988116.20	4366336.85
1890	988122.01	4366335.99
1891	988199.11	4366324.82
1892	988233.33	4366321.63
1893	988287.53	4366312.18
1894	988340.23	4366300.57
1895	988418.67	4366252.68
1896	988467.40	4366218.99
1897	988511.22	4366177.92
1898	988585.84	4366108.69
1899	988657.65	4366047.25
1900	988675.58	4366038.08
1901	988711.62	4366022.93
1902	988765.39	4365992.78
1903	988784.95	4365977.66
1904	988809.92	4365947.06
1905	988830.86	4365909.09
1906	988843.54	4365862.83
1907	988858.60	4365825.17
1908	988895.69	4365761.43
1909	988924.12	4365729.08
1910	988998.99	4365648.81
1911	989042.96	4365592.31
1912	989068.11	4365553.84
1913	989096.48	4365527.28
1914	989196.26	4365458.03
1915	989270.08	4365364.82
1916	989308.32	4365328.98
1917	989371.90	4365285.52
1918	989437.25	4365235.89
1919	989623.38	4365107.61
1920	989666.40	4365085.08
1921	989668.37	4365084.04
1922	989686.52	4365079.09
1923	989682.06	4365062.69
1924	989662.08	4365068.14
1925	989658.48	4365070.04
1926	989614.57	4365093.03
1927	989427.27	4365222.11

1928	989361.95	4365271.72
1929	989297.65	4365315.68
1930	989257.54	4365353.28
1931	989184.50	4365445.51
1932	989085.76	4365514.02
1933	989054.99	4365542.82
1934	989029.12	4365582.43
1935	988986.05	4365637.77
1936	988911.52	4365717.66
1937	988881.81	4365751.45
1938	988843.29	4365817.69
1939	988827.38	4365857.41
1940	988815.00	4365902.65
1941	988795.78	4365937.50
1942	988773.00	4365965.40
1943	988755.99	4365978.56
1944	988704.14	4366007.63
1945	988668.41	4366022.66
1946	988648.13	4366033.03
1947	988574.53	4366095.99
1948	988499.62	4366165.48
1949	988456.70	4366205.73
1950	988409.39	4366238.42
1951	988333.79	4366284.57
1952	988284.23	4366295.50
1953	988231.08	4366304.77
1954	988197.10	4366307.94
1955	988119.54	4366319.17
1956	988106.40	4366321.11
1957	988079.16	4366360.61
1958	988074.91	4366366.44
1959	988062.48	4366358.07
1960	988052.99	4366372.17
1961	988065.54	4366380.50
1962	995435.91	4368309.35
1963	995477.01	4368281.85
1964	995520.24	4368254.98
1965	995542.26	4368241.65
1966	995564.87	4368226.89
1967	995602.68	4368203.03
1968	995622.79	4368191.89
1969	995625.00	4368190.45
1970	995649.47	4368170.20
1971	995681.57	4368150.90

1972	995712.79	4368135.56
1973	995743.02	4368123.99
1974	995786.85	4368108.97
1975	995833.72	4368097.15
1976	995882.50	4368079.45
1977	995945.01	4368060.28
1978	995969.50	4368049.55
1979	995977.76	4368046.22
1980	996021.39	4368028.74
1981	996046.00	4368019.35
1982	996073.40	4368007.29
1983	996099.09	4367993.11
1984	996124.50	4367977.28
1985	996157.28	4367953.60
1986	996205.31	4367923.44
1987	996251.35	4367886.10
1988	996296.26	4367848.39
1989	996328.82	4367820.69
1990	996370.23	4367787.16
1991	996404.13	4367760.80
1992	996440.26	4367734.63
1993	996480.80	4367705.21
1994	996514.17	4367682.12
1995	996536.89	4367652.94
1996	996543.58	4367638.95
1997	996592.34	4367542.60
1998	996615.38	4367486.81
1999	996630.44	4367453.75
2000	996638.01	4367403.41
2001	996643.57	4367372.52
2002	996646.22	4367333.50
2003	996649.51	4367295.77
2004	996654.05	4367257.24
2005	996659.90	4367223.20
2006	996675.65	4367179.29
2007	996688.11	4367149.17
2008	996699.21	4367119.93
2009	996716.23	4367075.70
2010	996728.94	4367032.28
2011	996720.77	4367029.89
2012	996712.61	4367027.50
2013	996700.12	4367070.26
2014	996683.33	4367113.87
2015	996672.30	4367142.91

2016	996659.78	4367173.17
2017	996643.38	4367218.86
2018	996637.22	4367254.80
2019	996632.60	4367294.03
2020	996629.27	4367332.18
2021	996626.68	4367370.44
2022	996621.25	4367400.63
2023	996613.99	4367448.87
2024	996599.78	4367480.03
2025	996576.87	4367535.50
2026	996528.33	4367631.45
2027	996522.35	4367643.94
2028	996502.36	4367669.62
2029	996470.97	4367691.33
2030	996430.28	4367720.87
2031	996393.94	4367747.20
2032	996359.65	4367773.84
2033	996317.96	4367807.61
2034	996285.29	4367835.41
2035	996240.54	4367872.98
2036	996195.39	4367909.58
2037	996147.76	4367939.50
2038	996115.01	4367963.16
2039	996090.49	4367978.45
2040	996065.85	4367992.03
2041	996039.52	4368003.61
2042	996015.20	4368012.90
2043	995971.41	4368030.44
2044	995962.91	4368033.87
2045	995939.10	4368044.32
2046	995877.11	4368063.33
2047	995828.73	4368080.87
2048	995782.02	4368092.65
2049	995737.23	4368108.01
2050	995705.98	4368119.96
2051	995673.43	4368135.96
2052	995639.61	4368156.28
2053	995614.88	4368176.75
2054	995614.00	4368177.33
2055	995594.03	4368188.39
2056	995555.69	4368212.59
2057	995533.20	4368227.25
2058	995511.34	4368240.50
2059	995467.80	4368267.57

2060	995426.44	4368295.21
2061	995431.17	4368302.28
2062	997394.91	4368455.23
2063	997398.84	4368384.79
2064	997381.85	4368383.85
2065	997378.86	4368437.67
2066	997345.55	4368436.52
2067	997265.11	4368432.43
2068	997237.62	4368430.93
2069	997224.11	4368430.21
2070	997197.22	4368428.75
2071	997184.00	4368427.98
2072	997170.73	4368427.18
2073	997157.45	4368426.42
2074	997143.70	4368425.61
2075	997129.53	4368424.78
2076	997115.85	4368423.99
2077	997102.72	4368423.27
2078	997089.58	4368422.54
2079	997076.50	4368421.87
2080	997063.44	4368421.28
2081	997050.43	4368420.74
2082	997037.52	4368420.20
2083	997024.59	4368419.77
2084	997011.74	4368419.37
2085	996999.39	4368418.83
2086	996987.22	4368418.03
2087	996974.96	4368417.08
2088	996962.93	4368416.17
2089	996951.15	4368415.39
2090	996939.39	4368414.64
2091	996927.63	4368413.90
2092	996894.28	4368411.76
2093	996841.96	4368408.40
2094	996806.99	4368406.16
2095	996792.82	4368405.25
2096	996778.65	4368404.35
2097	996764.56	4368403.38
2098	996750.40	4368402.36
2099	996736.19	4368401.31
2100	996721.99	4368400.29
2101	996705.94	4368399.25
2102	996688.06	4368398.14
2103	996671.04	4368397.07

2104	996655.33	4368396.09
2105	996639.61	4368395.09
2106	996623.90	4368394.10
2107	996596.25	4368392.29
2108	996558.71	4368389.79
2109	996532.24	4368387.99
2110	996518.27	4368386.80
2111	996504.20	4368385.46
2112	996490.03	4368384.20
2113	996475.79	4368383.15
2114	996461.50	4368382.20
2115	996447.23	4368381.31
2116	996430.30	4368380.42
2117	996410.26	4368379.43
2118	996390.32	4368378.28
2119	996368.59	4368376.70
2120	996344.74	4368374.84
2121	996324.13	4368373.28
2122	996306.90	4368372.09
2123	996289.71	4368370.95
2124	996272.50	4368369.85
2125	996252.87	4368368.66
2126	996231.69	4368367.37
2127	996213.94	4368366.34
2128	996199.64	4368365.66
2129	996185.40	4368365.01
2130	996171.23	4368364.24
2131	996149.53	4368362.71
2132	996122.35	4368360.72
2133	996104.48	4368359.35
2134	996087.65	4368357.84
2135	996079.08	4368357.12
2136	996069.93	4368356.54
2137	996050.70	4368355.38
2138	996028.83	4368353.49
2139	995982.22	4368349.34
2140	995876.88	4368343.92
2141	995854.35	4368341.28
2142	995852.37	4368358.16
2143	995875.46	4368360.86
2144	995981.02	4368366.30
2145	996027.35	4368370.43
2146	996049.37	4368372.34
2147	996059.23	4368373.00

2148	996068.95	4368373.52
2149	996077.82	4368374.08
2150	996086.14	4368374.78
2151	996103.09	4368376.29
2152	996121.08	4368377.68
2153	996148.33	4368379.67
2154	996170.18	4368381.20
2155	996184.53	4368381.99
2156	996198.84	4368382.64
2157	996213.05	4368383.32
2158	996230.68	4368384.35
2159	996251.86	4368385.62
2160	996271.45	4368386.81
2161	996288.60	4368387.91
2162	996305.76	4368389.05
2163	996322.90	4368390.24
2164	996343.45	4368391.80
2165	996367.32	4368393.66
2166	996389.21	4368395.24
2167	996409.34	4368396.41
2168	996429.44	4368397.40
2169	996446.24	4368398.29
2170	996460.43	4368399.16
2171	996474.59	4368400.11
2172	996488.64	4368401.14
2173	996502.63	4368402.38
2174	996516.73	4368403.74
2175	996530.95	4368404.95
2176	996557.57	4368406.75
2177	996595.14	4368409.25
2178	996622.82	4368411.06
2179	996638.53	4368412.05
2180	996654.25	4368413.05
2181	996669.99	4368414.03
2182	996687.01	4368415.10
2183	996704.86	4368416.21
2184	996720.82	4368417.25
2185	996734.96	4368418.27
2186	996749.17	4368419.32
2187	996763.36	4368420.34
2188	996777.54	4368421.31
2189	996791.74	4368422.21
2190	996805.91	4368423.12
2191	996840.89	4368425.36

2192	996893.21	4368428.72
2193	996926.55	4368430.86
2194	996938.32	4368431.60
2195	996950.04	4368432.35
2196	996961.73	4368433.13
2197	996973.67	4368434.04
2198	996986.01	4368434.99
2199	996998.46	4368435.81
2200	997011.09	4368436.35
2201	997024.03	4368436.77
2202	997036.87	4368437.18
2203	997049.72	4368437.72
2204	997303.97	4368451.41
2205	997315.35	4368451.96
2206	997327.30	4368452.59
2207	997339.27	4368453.20
2208	1000125.38	4368769.08
2209	1000141.34	4368765.17
2210	1000140.77	4368763.02
2211	1000142.51	4368762.96
2212	1000141.91	4368745.97
2213	1000137.33	4368746.13
2214	1000135.41	4368728.91
2215	1000123.21	4368726.62
2216	1000109.68	4368724.60
2217	1000101.24	4368695.88
2218	1000104.50	4368694.99
2219	1000100.04	4368678.59
2220	1000100.03	4368678.59
2221	1000095.34	4368661.46
2222	1000078.97	4368617.85
2223	1000063.38	4368577.94
2224	1000044.98	4368529.00
2225	999939.07	4368227.90
2226	999913.71	4368174.13
2227	999907.58	4368165.81
2228	999902.53	4368158.97
2229	999897.47	4368152.13
2230	999895.85	4368153.33
2231	999860.64	4368103.27
2232	999832.51	4368066.93
2233	999786.86	4368021.93
2234	999767.38	4368005.03
2235	999745.03	4367986.80

2236	999696.44	4367947.46
2237	999674.72	4367953.99
2238	999672.35	4367929.62
2239	999660.46	4367852.11
2240	999655.21	4367813.04
2241	999645.66	4367754.73
2242	999638.61	4367719.39
2243	999623.10	4367613.14
2244	999617.63	4367579.24
2245	999607.54	4367526.60
2246	999598.13	4367496.96
2247	999616.61	4367491.76
2248	999612.77	4367468.62
2249	999596.00	4367471.40
2250	999597.35	4367479.52
2251	999576.62	4367485.36
2252	999591.02	4367530.78
2253	999600.90	4367582.20
2254	999606.31	4367615.72
2255	999621.85	4367722.29
2256	999628.92	4367757.77
2257	999638.38	4367815.54
2258	999643.63	4367854.53
2259	999655.47	4367931.74
2260	999659.81	4367976.23
2261	999692.74	4367966.32
2262	999734.30	4368000.00
2263	999756.44	4368018.05
2264	999775.30	4368034.41
2265	999819.74	4368078.23
2266	999846.96	4368113.37
2267	999894.09	4368180.33
2268	999920.32	4368236.65
2269	999951.70	4368326.69
2270	999965.52	4368370.50
2271	1000011.46	4368500.33
2272	1000023.73	4368534.76
2273	1000042.56	4368585.32
2274	1000075.65	4368668.98
2275	1000091.49	4368723.06
2276	1000096.49	4368739.82
2277	1000119.92	4368743.31
2278	1000121.18	4368754.72
2279	998047.11	4368878.92

2280	998085.16	4368862.96
2281	998206.60	4368758.04
2282	998229.32	4368737.76
2283	998281.12	4368691.04
2284	998313.20	4368659.96
2285	998319.87	4368653.01
2286	998346.83	4368624.53
2287	998353.34	4368617.37
2288	998351.11	4368610.43
2289	998345.87	4368605.67
2290	998338.98	4368607.86
2291	998334.22	4368613.11
2292	998307.58	4368641.27
2293	998301.15	4368647.96
2294	998269.50	4368678.62
2295	998217.98	4368725.10
2296	998195.39	4368745.26
2297	998076.11	4368848.32
2298	998047.78	4368860.20
2299	998033.64	4368853.04
2300	998001.32	4368831.78
2301	997879.02	4368722.31
2302	997889.33	4368708.95
2303	997857.24	4368681.97
2304	997826.18	4368656.95
2305	997802.01	4368631.71
2306	997787.48	4368599.32
2307	997781.18	4368582.60
2308	997769.54	4368553.57
2309	997761.15	4368541.99
2310	997749.14	4368550.81
2311	997752.87	4368559.40
2312	997765.34	4368588.76
2313	997787.71	4368641.35
2314	997814.65	4368669.51
2315	997846.42	4368695.09
2316	997865.91	4368711.47
2317	997856.51	4368723.63
2318	997862.90	4368730.70
2319	997990.94	4368845.28
2320	998025.11	4368867.76
2321	993997.83	4369461.22
2322	994000.43	4369453.13
2323	994008.90	4369426.91

2324	993997.49	4369420.92
2325	993973.17	4369407.04
2326	993976.39	4369398.28
2327	993987.35	4369383.75
2328	994003.59	4369373.66
2329	994005.36	4369372.58
2330	994006.51	4369372.06
2331	994007.61	4369371.58
2332	994015.68	4369366.70
2333	994071.48	4369335.86
2334	994119.24	4369309.01
2335	994154.29	4369287.75
2336	994202.96	4369261.48
2337	994249.06	4369243.93
2338	994304.54	4369231.40
2339	994347.09	4369220.66
2340	994394.34	4369208.10
2341	994434.00	4369198.56
2342	994477.46	4369187.96
2343	994507.06	4369181.30
2344	994540.92	4369173.16
2345	994567.30	4369166.83
2346	994588.23	4369161.69
2347	994623.62	4369142.86
2348	994657.14	4369117.60
2349	994701.34	4369087.60
2350	994737.58	4369065.57
2351	994775.25	4369039.94
2352	994806.05	4369019.12
2353	994824.15	4369006.89
2354	994836.13	4368999.30
2355	994837.50	4369018.27
2356	994838.67	4369033.54
2357	994843.03	4369073.77
2358	994853.91	4369109.72
2359	994871.67	4369154.36
2360	994916.70	4369138.52
2361	994962.68	4369123.94
2362	994974.96	4369119.87
2363	994976.92	4369119.70
2364	994986.30	4369139.40
2365	995001.85	4369132.58
2366	994996.34	4369119.59
2367	994992.89	4369113.76

2368	994991.62	4369113.64
2369	994978.78	4369102.31
2370	994971.43	4369103.11
2371	994970.91	4369099.01
2372	994959.59	4369100.43
2373	994942.50	4369105.43
2374	994912.73	4369118.91
2375	994894.00	4369125.97
2376	994890.97	4369119.79
2377	994877.95	4369124.59
2378	994877.77	4369124.17
2379	994867.82	4369097.69
2380	994864.27	4369087.34
2381	994861.38	4369076.97
2382	994859.09	4369066.46
2383	994857.41	4369055.83
2384	994856.32	4369044.92
2385	994853.03	4368998.32
2386	994853.20	4368992.60
2387	994853.72	4368990.32
2388	994861.42	4368987.40
2389	994860.28	4368985.46
2390	994863.32	4368986.64
2391	994864.09	4368969.66
2392	994860.78	4368969.51
2393	994837.69	4368978.19
2394	994796.54	4369005.04
2395	994765.70	4369025.86
2396	994728.36	4369051.27
2397	994692.16	4369073.30
2398	994647.25	4369103.78
2399	994614.47	4369128.48
2400	994582.13	4369145.69
2401	994563.29	4369150.31
2402	994536.94	4369156.64
2403	994503.21	4369164.74
2404	994473.58	4369171.40
2405	994430.00	4369182.04
2406	994390.18	4369191.62
2407	994342.84	4369204.20
2408	994300.59	4369214.86
2409	994244.13	4369227.61
2410	994195.88	4369246.00
2411	994145.85	4369272.99

2412	994110.68	4369294.33
2413	994063.19	4369321.02
2414	994007.18	4369351.98
2415	993999.72	4369356.48
2416	993999.64	4369356.52
2417	993997.44	4369357.48
2418	993994.65	4369359.20
2419	993975.67	4369370.99
2420	993961.30	4369390.06
2421	993952.25	4369414.66
2422	993988.32	4369435.31
2423	993986.87	4369439.82
2424	993986.86	4369439.82
2425	993984.26	4369447.91
2426	993981.64	4369456.00
2427	988844.32	4369968.02
2428	988850.34	4369951.31
2429	988842.35	4369948.43
2430	988834.35	4369945.55
2431	988832.88	4369949.62
2432	988830.23	4369949.32
2433	988825.67	4369949.04
2434	988817.02	4369945.12
2435	988810.58	4369941.64
2436	988803.49	4369935.44
2437	988796.55	4369923.62
2438	988797.50	4369909.61
2439	988806.20	4369887.65
2440	988809.25	4369846.91
2441	988803.69	4369648.46
2442	988799.58	4369614.77
2443	988801.24	4369609.71
2444	988805.20	4369607.31
2445	989037.67	4369457.36
2446	989027.38	4369445.31
2447	989018.41	4369431.60
2448	989004.79	4369441.78
2449	989013.14	4369452.96
2450	988796.21	4369592.89
2451	988787.03	4369598.43
2452	988782.26	4369613.07
2453	988786.71	4369649.70
2454	988788.54	4369724.93
2455	988789.63	4369802.72

2456	988792.22	4369846.77
2457	988789.44	4369883.79
2458	988780.82	4369905.53
2459	988779.13	4369922.05
2460	988780.21	4369929.36
2461	988790.21	4369946.42
2462	988800.81	4369955.68
2463	988819.79	4369965.43
2464	988821.90	4369965.78
2465	988824.44	4369966.00
2466	988828.75	4369966.26
2467	997511.07	4370590.49
2468	997512.64	4370555.49
2469	997512.04	4370536.66
2470	997511.15	4370506.42
2471	997510.50	4370480.64
2472	997510.05	4370462.22
2473	997510.18	4370436.80
2474	997509.64	4370415.96
2475	997509.70	4370394.03
2476	997510.04	4370327.65
2477	997506.00	4370246.20
2478	997503.21	4370195.47
2479	997495.74	4370096.01
2480	997494.77	4370047.30
2481	997491.91	4369999.47
2482	997491.28	4369984.92
2483	997493.60	4369984.37
2484	997490.93	4369929.18
2485	997499.38	4369928.54
2486	997510.95	4369928.20
2487	997523.04	4369928.49
2488	997544.77	4369928.91
2489	997574.50	4369927.73
2490	997595.01	4369926.40
2491	997616.39	4369926.58
2492	997668.09	4369935.22
2493	997686.51	4369941.28
2494	997703.97	4369949.77
2495	997717.64	4369956.37
2496	997759.53	4369971.60
2497	997795.09	4369980.79
2498	997821.15	4369986.17
2499	997884.54	4369998.68

2500	997925.83	4370007.60
2501	998030.92	4370030.23
2502	998133.83	4370054.79
2503	998178.40	4370061.16
2504	998273.65	4370062.40
2505	998354.55	4370064.18
2506	998392.84	4370064.47
2507	998438.30	4370065.97
2508	998478.31	4370067.24
2509	998518.62	4370068.60
2510	998550.98	4370068.79
2511	998577.99	4370069.97
2512	998617.21	4370075.35
2513	998617.96	4370075.49
2514	998617.96	4370075.50
2515	998620.36	4370076.00
2516	998642.39	4370080.22
2517	998713.97	4370090.71
2518	998715.42	4370093.92
2519	998719.81	4370103.77
2520	998722.91	4370102.33
2521	998732.24	4370114.02
2522	998740.20	4370124.07
2523	998742.80	4370130.79
2524	998758.66	4370124.66
2525	998756.85	4370119.98
2526	998756.83	4370119.95
2527	998756.85	4370119.97
2528	998766.11	4370128.98
2529	998788.79	4370115.31
2530	998778.38	4370101.86
2531	998771.88	4370106.90
2532	998769.16	4370108.22
2533	998768.17	4370107.27
2534	998754.87	4370087.82
2535	998741.38	4370070.25
2536	998727.37	4370079.04
2537	998725.68	4370075.25
2538	998645.22	4370063.46
2539	998630.23	4370060.58
2540	998630.62	4370059.22
2541	998690.77	4370022.94
2542	998777.78	4369971.56
2543	998803.98	4369992.38

2544	998818.47	4370003.70
2545	998821.92	4370010.30
2546	998829.28	4370018.58
2547	998831.06	4370021.68
2548	998837.85	4370015.01
2549	998842.50	4370012.16
2550	998858.83	4370002.47
2551	998882.61	4370034.62
2552	998883.33	4370035.59
2553	998890.12	4370030.47
2554	998896.93	4370025.35
2555	998896.23	4370024.44
2556	998867.33	4369985.40
2557	998889.96	4369968.09
2558	998908.42	4369955.24
2559	998932.99	4369938.91
2560	998940.53	4369933.54
2561	998944.56	4369939.14
2562	998948.88	4369944.00
2563	998955.98	4369952.45
2564	998962.23	4369959.82
2565	998957.96	4369963.35
2566	998962.88	4369969.27
2567	998968.78	4369976.45
2568	998985.33	4369962.46
2569	998978.02	4369952.15
2570	998968.95	4369941.49
2571	998961.75	4369932.90
2572	998957.87	4369928.52
2573	998944.49	4369909.86
2574	998923.34	4369924.91
2575	998898.87	4369941.18
2576	998879.94	4369954.35
2577	998830.91	4369991.85
2578	998814.48	4369979.02
2579	998779.20	4369950.98
2580	998682.05	4370008.34
2581	998616.11	4370048.12
2582	998613.39	4370057.66
2583	998579.53	4370053.03
2584	998551.41	4370051.79
2585	998518.96	4370051.60
2586	998478.87	4370050.24
2587	998438.86	4370048.97

2588	998393.18	4370047.47
2589	998354.80	4370047.18
2590	998273.96	4370045.40
2591	998179.73	4370044.18
2592	998137.01	4370038.07
2593	998034.68	4370013.65
2594	997929.41	4369990.98
2595	997887.99	4369982.04
2596	997824.50	4369969.51
2597	997798.94	4369964.23
2598	997764.58	4369955.34
2599	997724.26	4369940.69
2600	997711.40	4369934.47
2601	997692.91	4369925.48
2602	997672.16	4369918.66
2603	997617.87	4369909.60
2604	997594.54	4369909.40
2605	997573.60	4369910.75
2606	997544.58	4369911.91
2607	997523.41	4369911.49
2608	997510.88	4369911.20
2609	997498.49	4369911.56
2610	997489.62	4369912.22
2611	997486.63	4369853.37
2612	997481.33	4369749.01
2613	997480.72	4369736.17
2614	997480.36	4369729.95
2615	997471.88	4369730.44
2616	997463.39	4369730.93
2617	997463.74	4369737.07
2618	997464.36	4369749.85
2619	997469.66	4369854.23
2620	997473.15	4369923.45
2621	997473.86	4369977.47
2622	997473.97	4369978.95
2623	997474.08	4369980.49
2624	997474.94	4370000.35
2625	997477.79	4370047.98
2626	997478.76	4370096.81
2627	997486.23	4370196.57
2628	997489.02	4370247.08
2629	997493.03	4370328.03
2630	997492.69	4370393.97
2631	997492.63	4370416.16

2632	997493.17	4370436.98
2633	997493.05	4370462.38
2634	997493.49	4370481.06
2635	997494.14	4370506.88
2636	997495.07	4370537.18
2637	997495.64	4370555.37
2638	997494.10	4370589.73
2639	997502.59	4370590.11
2640	998999.86	4372100.59
2641	999024.72	4372100.56
2642	999083.32	4372099.73
2643	999169.49	4372098.32
2644	999223.32	4372097.46
2645	999243.56	4372097.33
2646	999263.81	4372097.34
2647	999276.33	4372097.41
2648	999282.37	4372097.60
2649	999288.58	4372097.95
2650	999295.00	4372098.19
2651	999304.58	4372098.37
2652	999317.99	4372098.51
2653	999331.36	4372098.61
2654	999365.60	4372098.74
2655	999417.75	4372098.90
2656	999448.32	4372098.99
2657	999455.48	4372099.08
2658	999462.86	4372099.17
2659	999469.16	4372099.00
2660	999474.38	4372098.30
2661	999479.17	4372097.25
2662	999483.59	4372096.20
2663	999488.55	4372095.02
2664	999493.56	4372093.70
2665	999497.48	4372092.57
2666	999500.30	4372091.19
2667	999502.17	4372089.91
2668	999503.18	4372089.25
2669	999505.67	4372088.00
2670	999510.20	4372085.72
2671	999514.73	4372083.29
2672	999519.89	4372080.38
2673	999526.45	4372076.58
2674	999532.49	4372072.70
2675	999537.54	4372068.96

2676	999542.36	4372064.94
2677	999546.83	4372060.74
2678	999552.15	4372055.49
2679	999558.66	4372048.53
2680	999564.51	4372040.74
2681	999570.44	4372030.53
2682	999577.20	4372017.01
2683	999582.24	4372002.42
2684	999585.50	4371978.94
2685	999588.51	4371948.25
2686	999590.06	4371926.89
2687	999589.20	4371914.26
2688	999587.20	4371902.12
2689	999585.95	4371895.67
2690	999585.56	4371893.53
2691	999585.10	4371891.46
2692	999584.75	4371889.70
2693	999584.24	4371886.47
2694	999583.45	4371881.36
2695	999582.56	4371876.12
2696	999580.94	4371868.05
2697	999579.35	4371860.33
2698	999594.28	4371858.10
2699	999591.76	4371844.24
2700	999599.33	4371841.90
2701	999607.45	4371839.39
2702	999607.45	4371839.38
2703	999609.37	4371838.78
2704	999607.00	4371830.50
2705	999604.97	4371820.71
2706	999579.05	4371823.58
2707	999577.86	4371824.35
2708	999571.35	4371827.17
2709	999574.41	4371843.88
2710	999571.46	4371844.32
2711	999550.53	4371848.42
2712	999561.74	4371859.18
2713	999562.23	4371861.50
2714	999564.28	4371871.43
2715	999565.83	4371879.22
2716	999566.66	4371884.10
2717	999567.45	4371889.11
2718	999568.02	4371892.70
2719	999568.47	4371894.96

2720	999568.90	4371896.91
2721	999569.25	4371898.81
2722	999570.47	4371905.12
2723	999572.29	4371916.22
2724	999573.03	4371926.85
2725	999571.56	4371946.81
2726	999568.62	4371976.94
2727	999565.63	4371998.44
2728	999561.49	4372010.41
2729	999555.47	4372022.45
2730	999550.30	4372031.34
2731	999545.61	4372037.59
2732	999539.95	4372043.63
2733	999535.03	4372048.50
2734	999531.09	4372052.20
2735	999527.04	4372055.58
2736	999522.82	4372058.70
2737	999517.58	4372062.08
2738	999511.48	4372065.62
2739	999506.54	4372068.39
2740	999502.34	4372070.64
2741	999498.02	4372072.82
2742	999494.74	4372074.47
2743	999492.74	4372075.75
2744	999491.68	4372076.49
2745	999491.35	4372076.65
2746	999489.06	4372077.30
2747	999484.42	4372078.52
2748	999479.65	4372079.66
2749	999475.38	4372080.67
2750	999471.42	4372081.54
2751	999467.80	4372082.04
2752	999462.73	4372082.17
2753	999455.70	4372082.08
2754	999448.45	4372081.99
2755	999417.81	4372081.90
2756	999365.66	4372081.74
2757	999331.45	4372081.61
2758	999318.14	4372081.51
2759	999304.83	4372081.37
2760	999295.46	4372081.19
2761	999289.38	4372080.97
2762	999283.11	4372080.62
2763	999276.64	4372080.41

2764	999263.87	4372080.34
2765	999243.50	4372080.33
2766	999223.14	4372080.46
2767	999169.22	4372081.32
2768	999083.06	4372082.73
2769	999024.59	4372083.56
2770	998999.95	4372083.59
2771	998975.33	4372083.30
2772	998950.77	4372082.58
2773	998906.06	4372080.37
2774	998844.97	4372077.09
2775	998803.30	4372074.85
2776	998778.85	4372073.79
2777	998754.44	4372072.85
2778	998743.19	4372072.42
2779	998723.32	4372072.38
2780	998680.43	4372072.22
2781	998638.97	4372071.89
2782	998606.14	4372071.51
2783	998573.39	4372070.95
2784	998541.51	4372069.78
2785	998508.80	4372067.18
2786	998475.83	4372063.93
2787	998446.71	4372061.95
2788	998420.46	4372062.55
2789	998394.62	4372064.38
2790	998371.35	4372065.63
2791	998348.74	4372065.63
2792	998325.89	4372065.15
2793	998306.47	4372064.68
2794	998289.72	4372064.36
2795	998273.00	4372064.01
2796	998257.17	4372063.56
2797	998240.63	4372062.91
2798	998224.07	4372062.13
2799	998211.59	4372061.51
2800	998202.58	4372061.19
2801	998193.91	4372060.84
2802	998185.54	4372060.00
2803	998168.73	4372057.19
2804	998143.41	4372052.58
2805	998122.29	4372048.36
2806	998107.52	4372044.83
2807	998092.88	4372040.80

2808	998078.55	4372036.17
2809	998059.04	4372028.47
2810	998032.77	4372017.68
2811	998006.02	4372007.41
2812	997974.13	4371996.90
2813	997938.17	4371985.67
2814	997913.35	4371977.75
2815	997899.22	4371972.25
2816	997884.79	4371966.10
2817	997869.66	4371960.64
2818	997852.72	4371956.01
2819	997834.59	4371951.95
2820	997817.72	4371949.30
2821	997802.30	4371948.76
2822	997787.26	4371949.54
2823	997772.70	4371950.50
2824	997756.53	4371951.09
2825	997737.99	4371951.96
2826	997719.25	4371953.96
2827	997696.03	4371958.73
2828	997670.69	4371964.90
2829	997655.52	4371968.64
2830	997648.71	4371970.09
2831	997642.12	4371971.30
2832	997640.32	4371971.47
2833	997639.47	4371970.68
2834	997636.73	4371968.21
2835	997629.90	4371963.38
2836	997620.47	4371956.75
2837	997615.66	4371953.38
2838	997610.78	4371960.34
2839	997605.90	4371967.30
2840	997610.70	4371970.67
2841	997620.10	4371977.28
2842	997626.09	4371981.51
2843	997627.97	4371983.22
2844	997631.30	4371986.31
2845	997637.18	4371988.83
2846	997644.43	4371988.16
2847	997652.01	4371986.77
2848	997659.31	4371985.22
2849	997674.73	4371981.42
2850	997699.75	4371975.33
2851	997721.87	4371970.78

2852	997739.29	4371968.92
2853	997757.23	4371968.07
2854	997773.57	4371967.48
2855	997788.25	4371966.52
2856	997802.45	4371965.78
2857	997816.08	4371966.26
2858	997831.42	4371968.65
2859	997848.63	4371972.51
2860	997864.51	4371976.86
2861	997878.56	4371981.92
2862	997892.81	4371987.99
2863	997907.68	4371993.79
2864	997933.06	4372001.89
2865	997968.93	4372013.08
2866	998000.32	4372023.43
2867	998026.48	4372033.48
2868	998052.68	4372044.25
2869	998072.82	4372052.19
2870	998088.01	4372057.10
2871	998103.30	4372061.29
2872	998118.66	4372064.96
2873	998140.21	4372069.28
2874	998165.80	4372073.93
2875	998183.29	4372076.86
2876	998192.71	4372077.80
2877	998201.93	4372078.17
2878	998210.85	4372078.49
2879	998223.24	4372079.11
2880	998239.89	4372079.89
2881	998256.58	4372080.56
2882	998272.57	4372081.01
2883	998289.38	4372081.36
2884	998306.10	4372081.68
2885	998325.52	4372082.15
2886	998348.56	4372082.63
2887	998371.82	4372082.63
2888	998395.67	4372081.34
2889	998421.26	4372079.53
2890	998446.34	4372078.97
2891	998474.41	4372080.87
2892	998507.29	4372084.12
2893	998540.52	4372086.76
2894	998572.93	4372087.95
2895	998605.89	4372088.51

2896	998638.82	4372088.89
2897	998680.34	4372089.22
2898	998723.26	4372089.38
2899	998742.85	4372089.42
2900	998753.79	4372089.83
2901	998778.14	4372090.77

2902	998802.46	4372091.83
2903	998844.04	4372094.07
2904	998905.20	4372097.35
2905	998950.09	4372099.56
2906	998974.99	4372100.30

Координаты границ земельных участков, необходимых для размещения демонтируемого объекта, в графических материалах определены в местной системе координат Ханты-Мансийского автономного округа – Югры МСК-86, зона 4.

2.5. Предельные параметры разрешенного строительства, реконструкции объектов капитального строительства, входящих в состав линейных объектов в границах зон их планируемого размещения

Общая площадь зоны планируемого размещения линейного объекта «Трубопроводы Урьевского нефтяного месторождения.25 очередь» шифр 06-3258 составляет 174,6830га.

2.6. Информация о необходимости осуществления мероприятий по защите сохраняемых объектов капитального строительства (здание, строение, сооружение, объекты, строительство которых не завершено), существующих и строящихся на момент подготовки проекта планировки территории, а также объектов капитального строительства, планируемых к строительству в соответствии с ранее утвержденной документацией по планировке территории, от возможного негативного воздействия в связи с размещением линейных объектов

При строительстве проектируемого объекта предусматриваются мероприятия по защите инженерных коммуникаций в местах пересечения от возможного негативного воздействия в связи с размещением линейных объектов. Документация по планировке территории ранее не утверждалась.

2.7. Информация о необходимости осуществления мероприятий по сохранению объектов культурного наследия от возможного негативного воздействия в связи с размещением линейных объектов

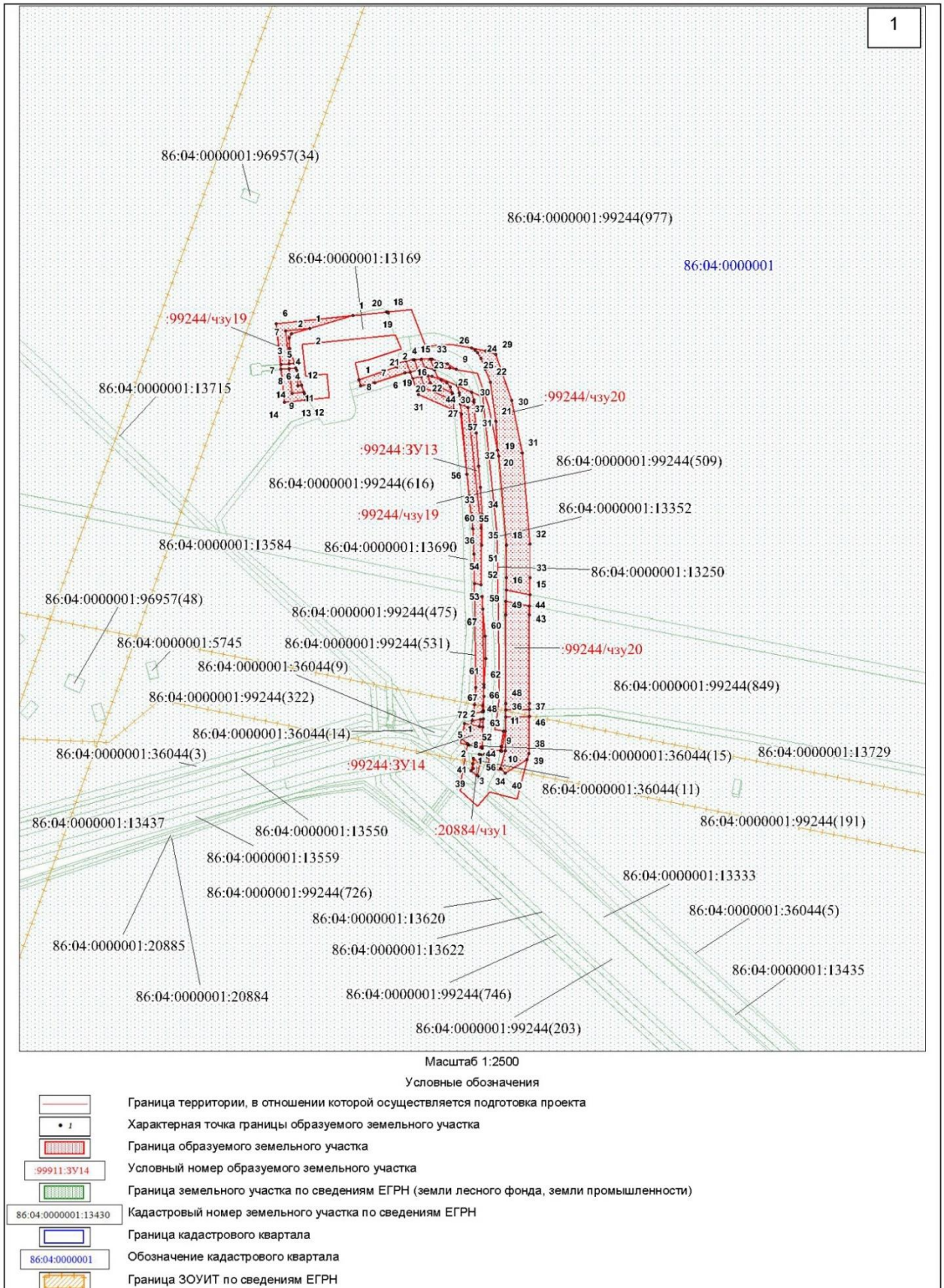
Испрашиваемый земельный участок расположен вне зон охраны/защитных зон объектов культурного наследия.

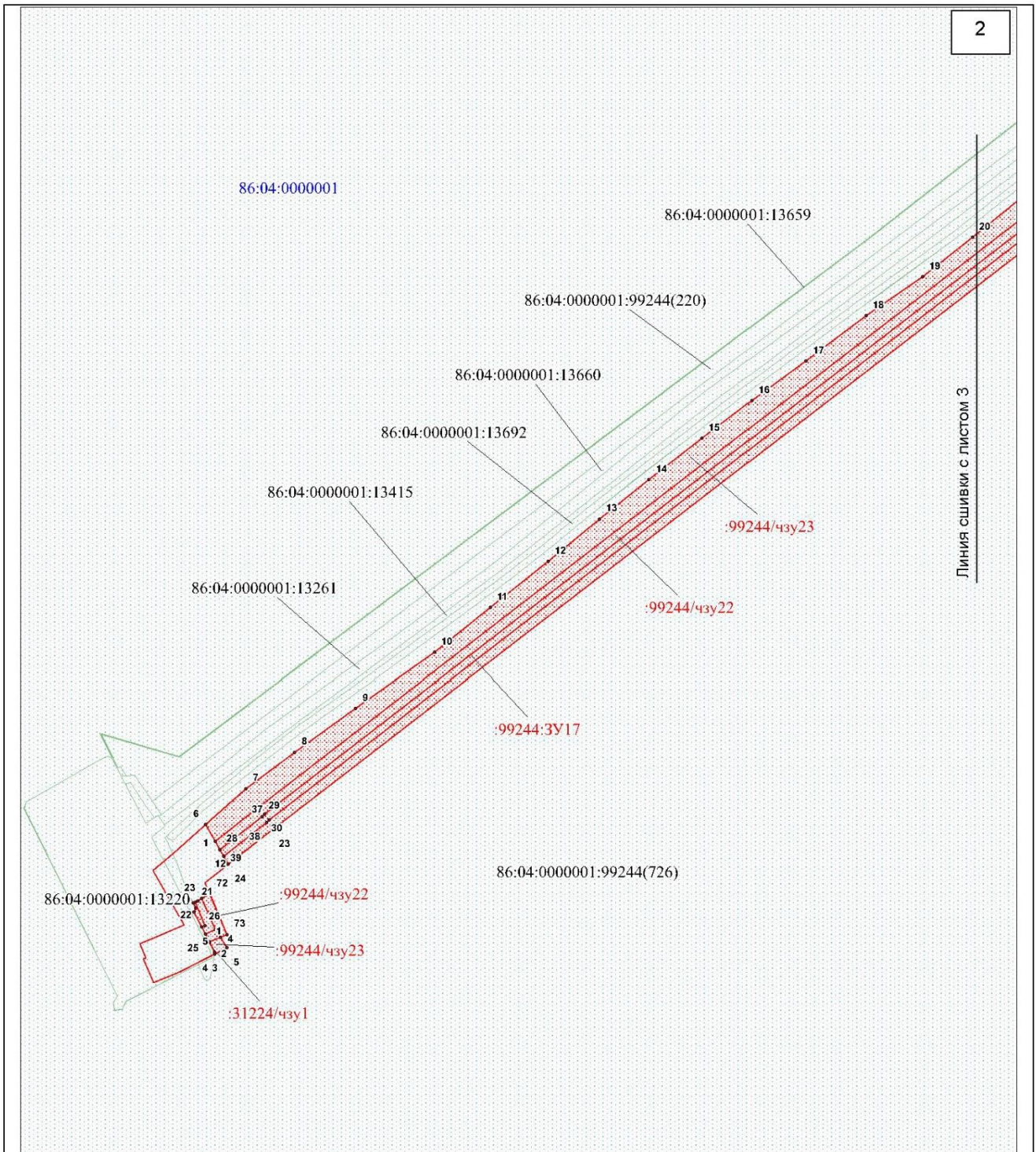
2.8. Информация о необходимости осуществления мероприятий по охране окружающей среды

2.9. Информация о необходимости осуществления мероприятий по защите территории от чрезвычайных ситуаций природного и техногенного характера, в том числе по обеспечению пожарной безопасности и гражданской обороне

В проектной документации предусмотрены мероприятия по защите территории от чрезвычайных ситуаций природного и техногенного характера, по пожарной безопасности и гражданской обороне, обеспечивающие решение задач по предупреждению и предотвращению данных ситуаций.

Основная часть проекта межевания территории
1. Проект межевания территории. Графическая часть
1.1. Чертежи межевания территории

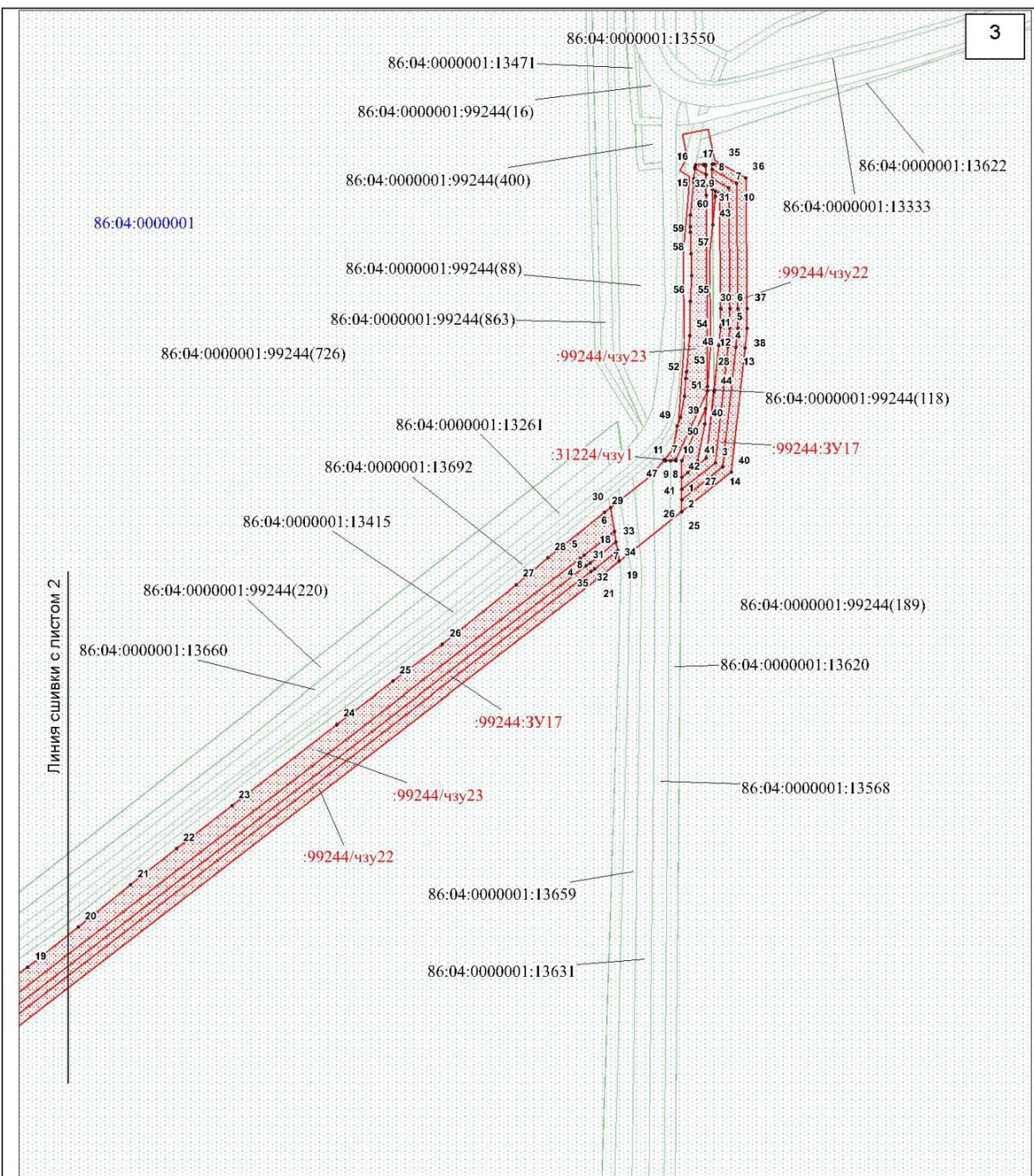




Масштаб 1:2500

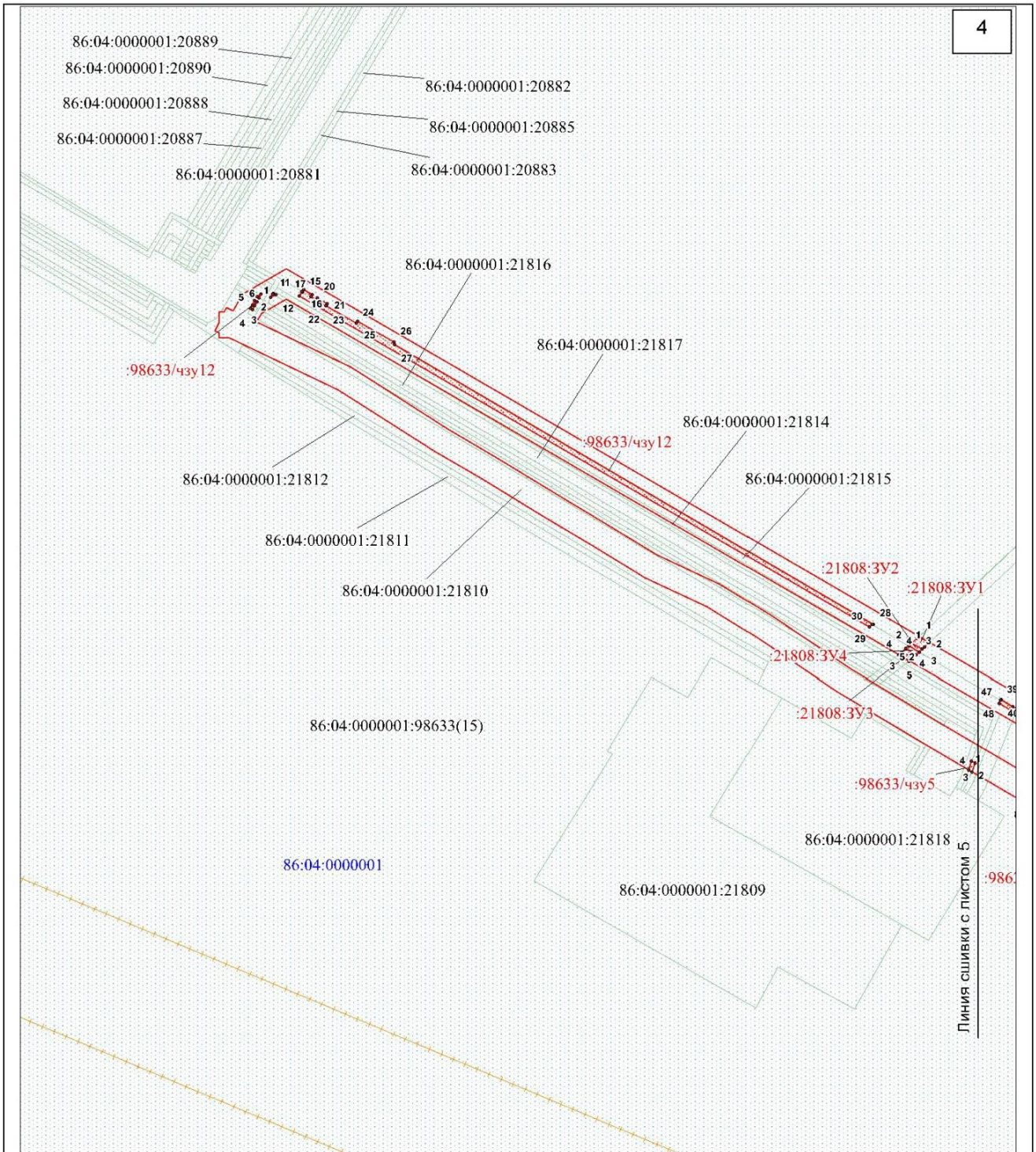
Условные обозначения

	Граница территории, в отношении которой осуществляется подготовка проекта
	Характерная точка границы образуемого земельного участка
	Граница образуемого земельного участка
	Условный номер образуемого земельного участка
	Граница земельного участка по сведениям ЕГРН (земли лесного фонда, земли промышленности)
	Кадастровый номер земельного участка по сведениям ЕГРН
	Граница кадастрового квартала
	Обозначение кадастрового квартала
	Граница ЗОУИТ по сведениям ЕГРН



Масштаб 1:2500
Условные обозначения

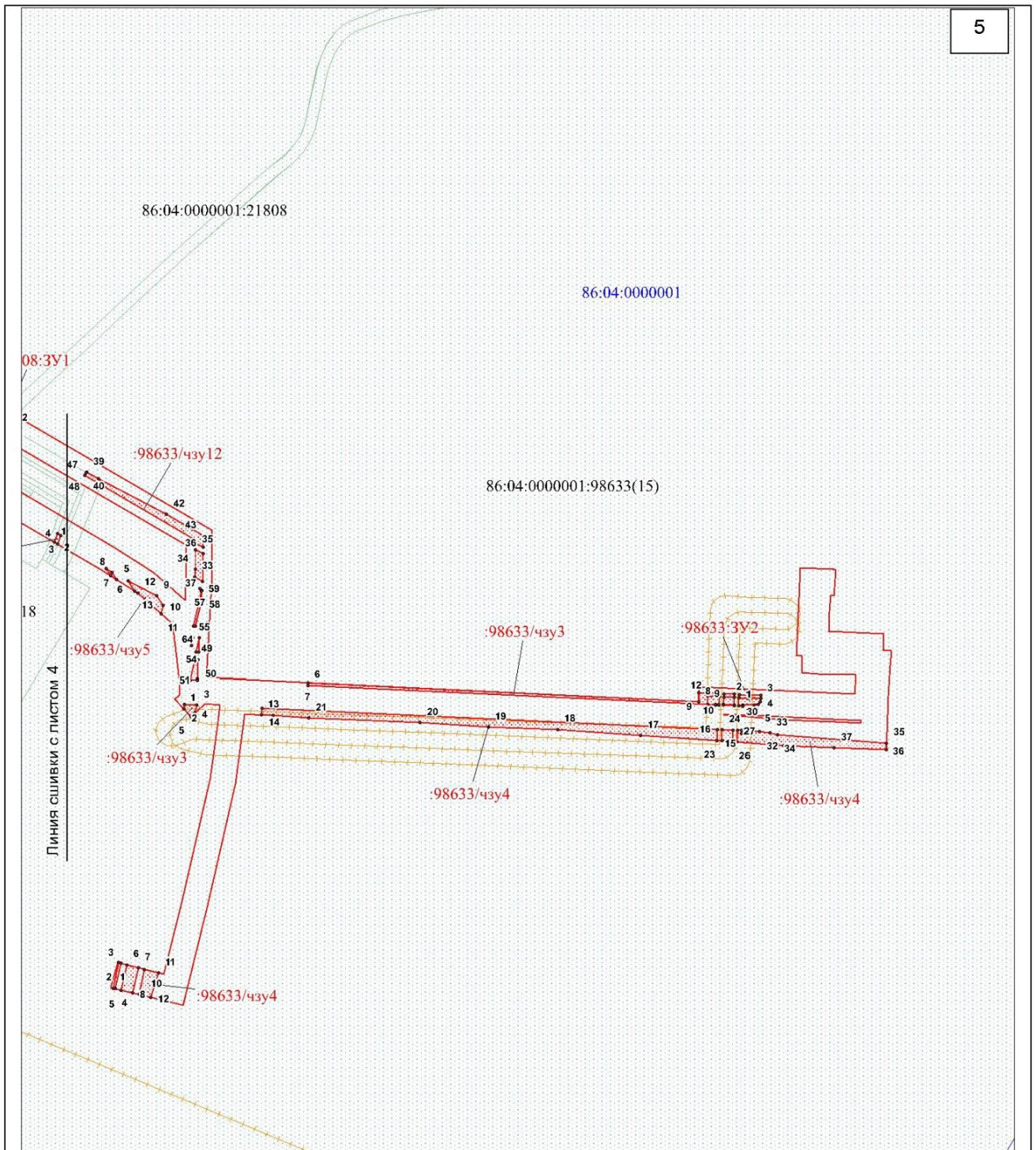
	Граница территории, в отношении которой осуществляется подготовка проекта
	Характерная точка границы образуемого земельного участка
	Граница образуемого земельного участка
	Условный номер образуемого земельного участка
	Граница земельного участка по сведениям ЕГРН (земли лесного фонда, земли промышленности)
	Кадастровый номер земельного участка по сведениям ЕГРН
	Граница кадастрового квартала
	Обозначение кадастрового квартала
	Граница ЗОУИТ по сведениям ЕГРН



Масштаб 1:2500

Условные обозначения

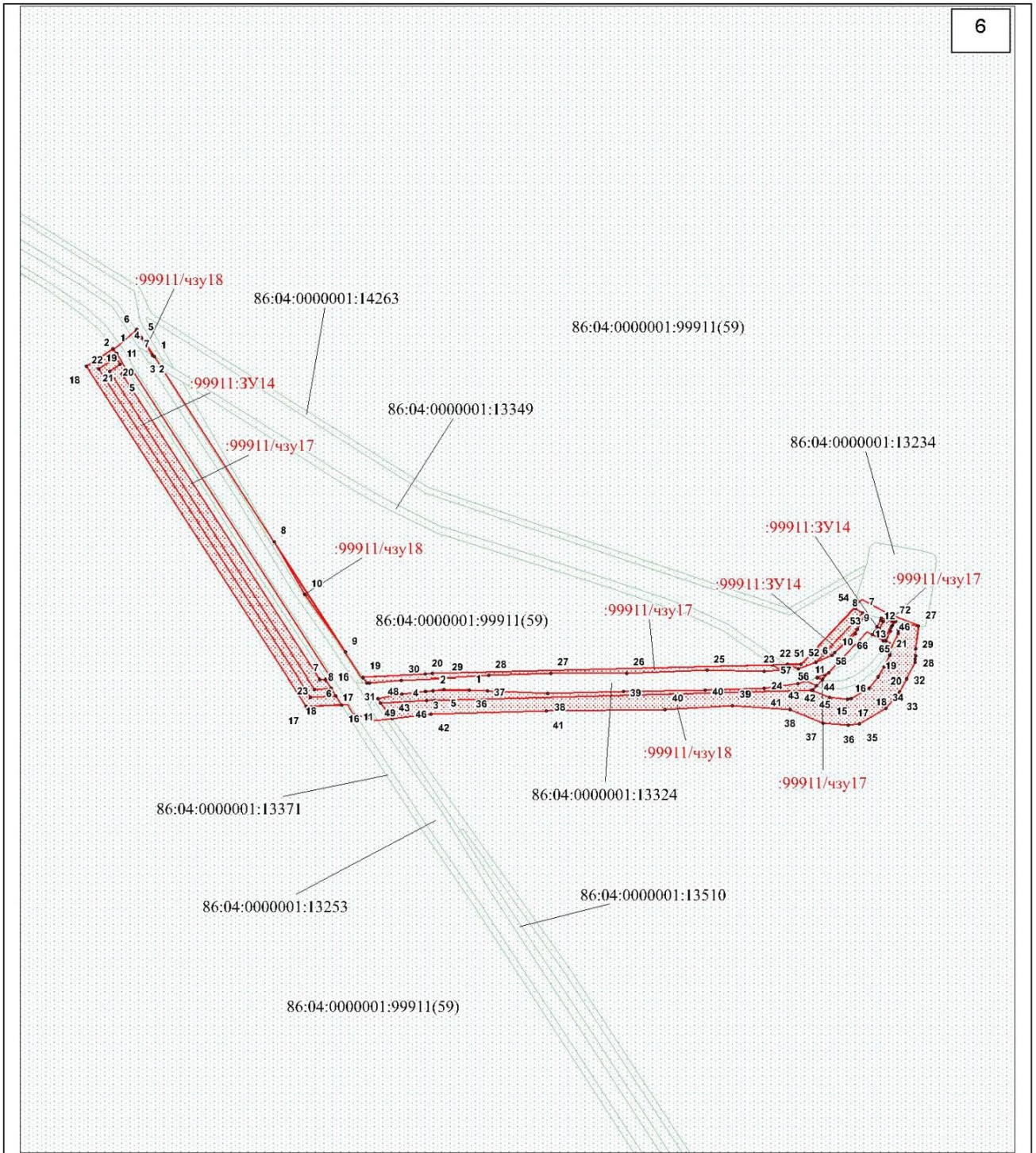
	Граница территории, в отношении которой осуществляется подготовка проекта
	Характерная точка границы образуемого земельного участка
	Граница образуемого земельного участка
	Условный номер образуемого земельного участка
	Граница земельного участка по сведениям ЕГРН (земли лесного фонда, земли промышленности)
	Кадастровый номер земельного участка по сведениям ЕГРН
	Граница кадастрового квартала
	Обозначение кадастрового квартала
	Граница ЗОУИТ по сведениям ЕГРН



Масштаб 1:2500

Условные обозначения

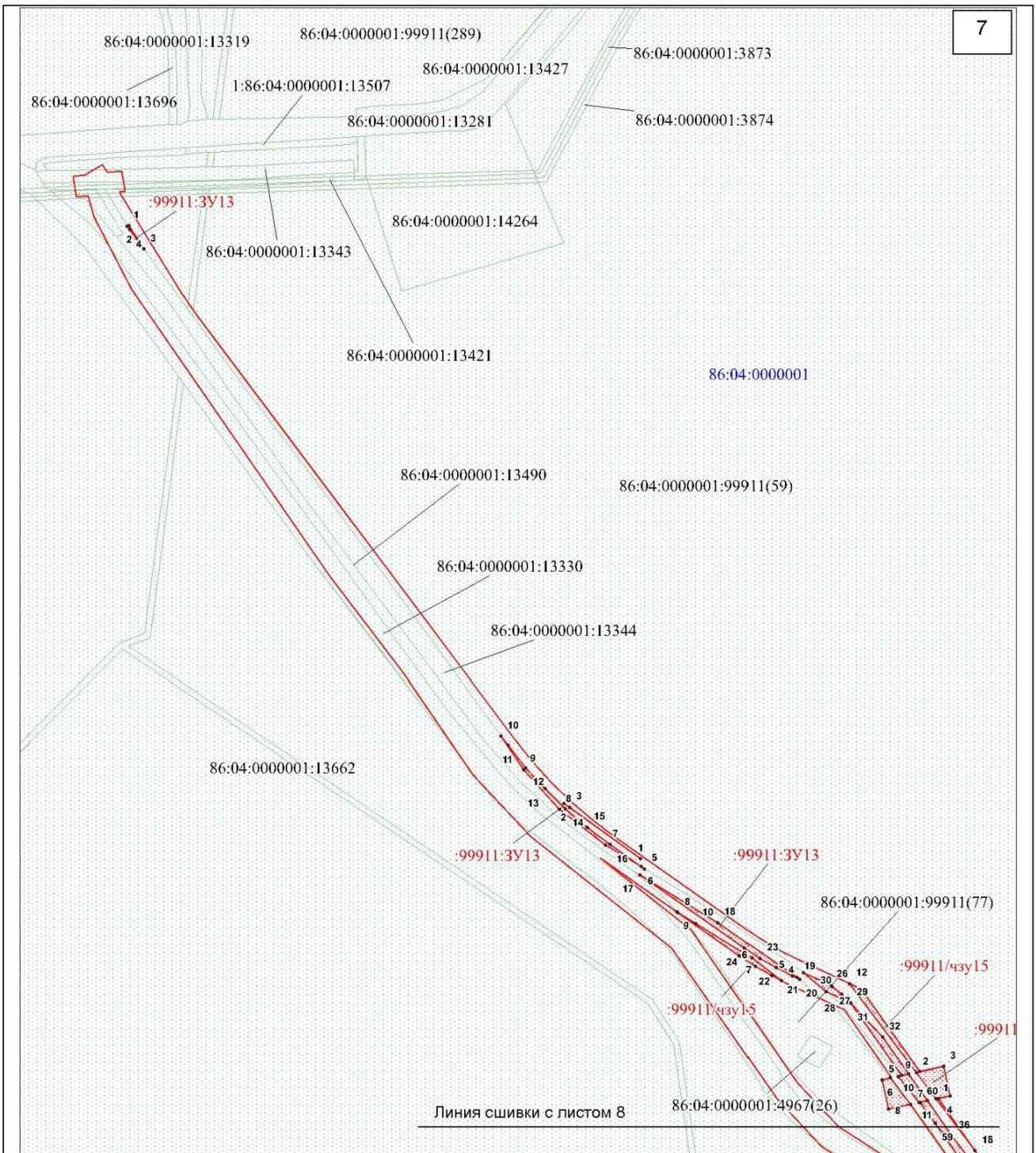
	Граница территории, в отношении которой осуществляется подготовка проекта
	Характерная точка границы образуемого земельного участка
	Граница образуемого земельного участка
	Условный номер образуемого земельного участка
	Граница земельного участка по сведениям ЕГРН (земли лесного фонда, земли промышленности)
	Кадастровый номер земельного участка по сведениям ЕГРН
	Граница кадастрового квартала
	Обозначение кадастрового квартала
	Граница ЗОУИТ по сведениям ЕГРН



Масштаб 1:2500

Условные обозначения

	Граница территории, в отношении которой осуществляется подготовка проекта
	Характерная точка границы образуемого земельного участка
	Граница образуемого земельного участка
	Условный номер образуемого земельного участка
	Граница земельного участка по сведениям ЕГРН (земли лесного фонда, земли промышленности)
	Кадастровый номер земельного участка по сведениям ЕГРН
	Граница кадастрового квартала
	Обозначение кадастрового квартала
	Граница ЗОУИТ по сведениям ЕГРН

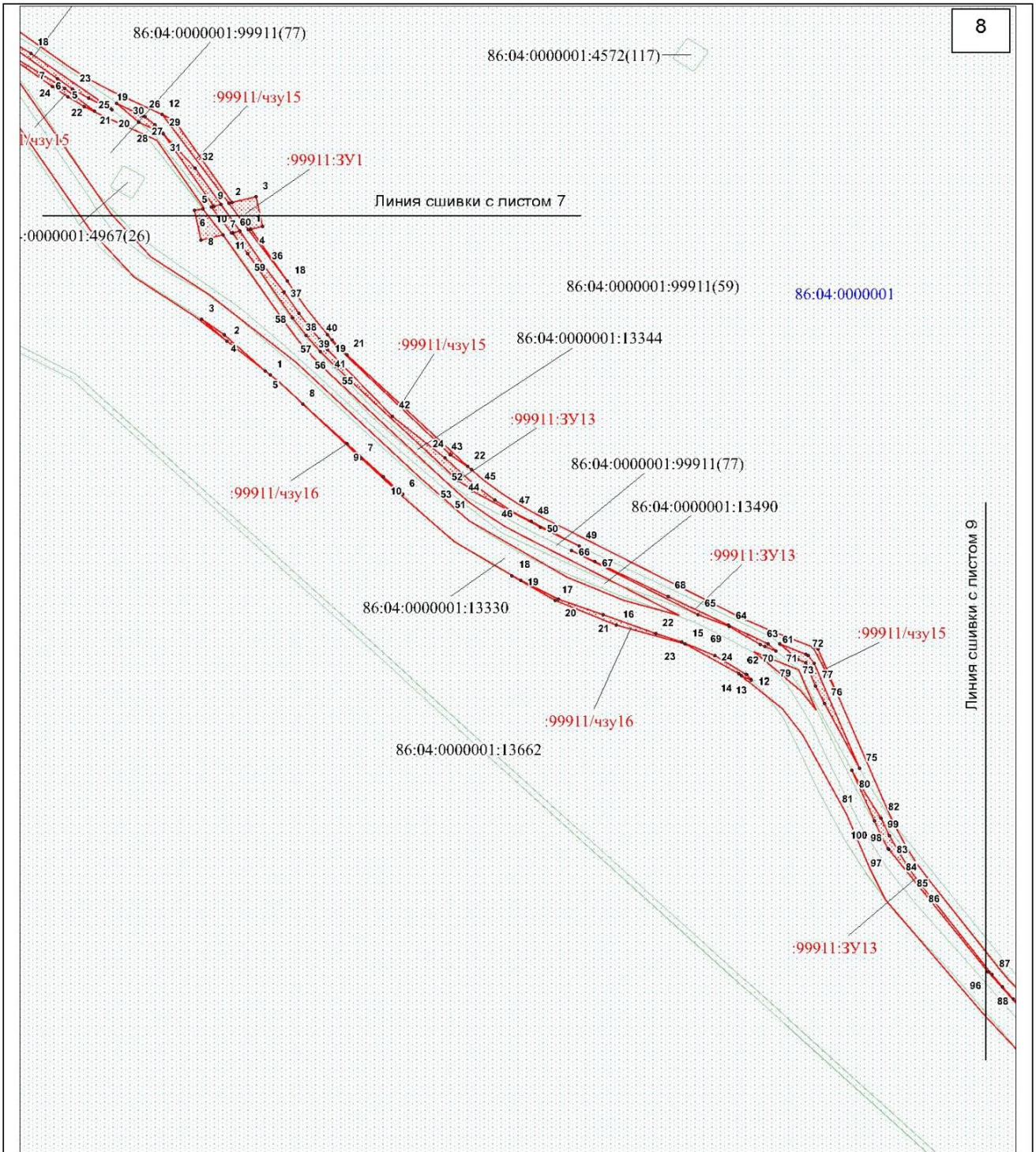


Линия сшивки с листом 8

Масштаб 1:2500

Условные обозначения

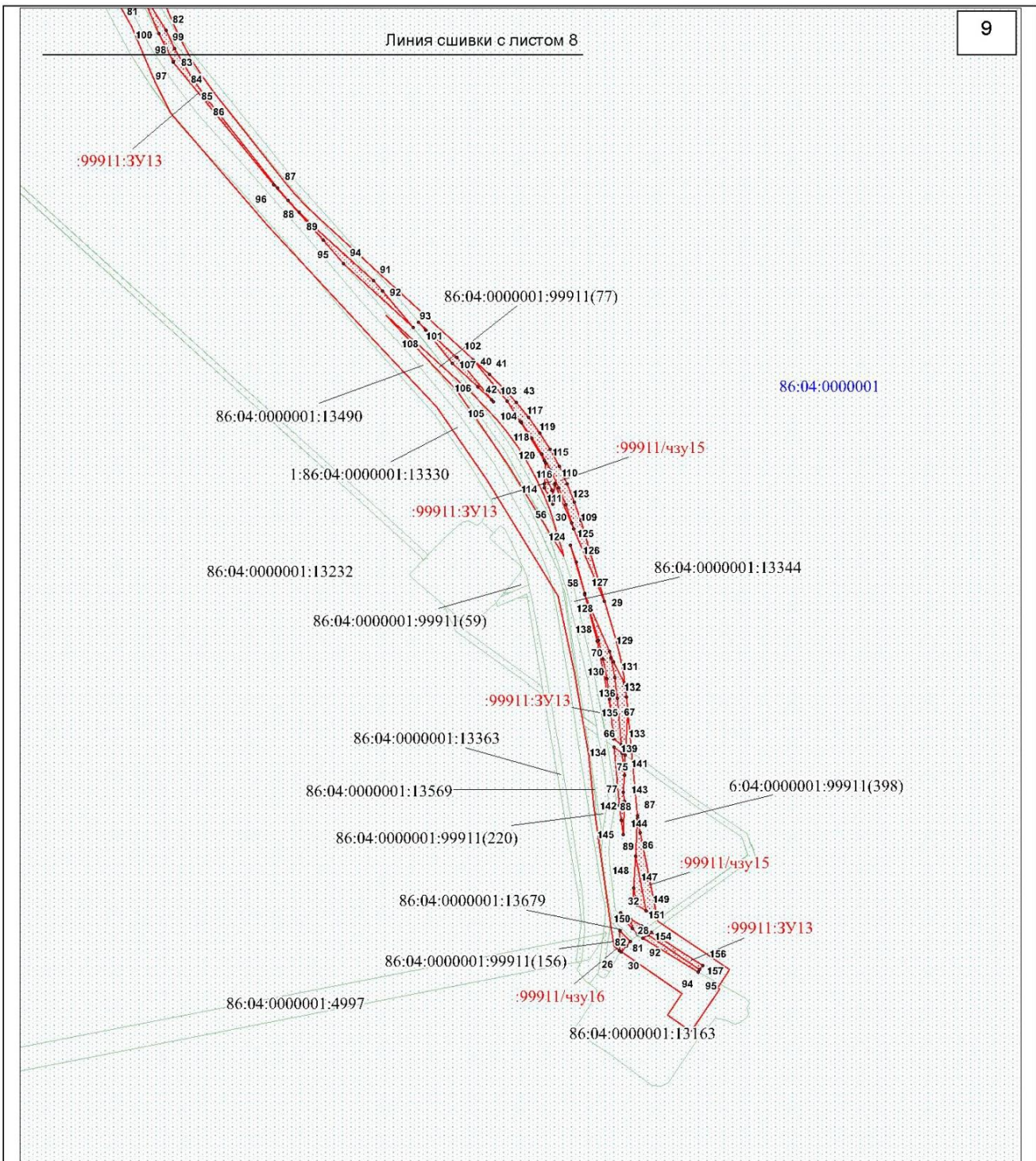
	Граница территории, в отношении которой осуществляется подготовка проекта
	Характерная точка границы образуемого земельного участка
	Граница образуемого земельного участка
	Условный номер образуемого земельного участка
	Граница земельного участка по сведениям ЕГРН (земли лесного фонда, земли промышленности)
	Кадастровый номер земельного участка по сведениям ЕГРН
	Граница кадастрового квартала
	Обозначение кадастрового квартала
	Граница ЗОУИТ по сведениям ЕГРН



Масштаб 1:2500

Условные обозначения

	Граница территории, в отношении которой осуществляется подготовка проекта
	Характерная точка границы образуемого земельного участка
	Граница образуемого земельного участка
	Условный номер образуемого земельного участка
	Граница земельного участка по сведениям ЕГРН (земли лесного фонда, земли промышленности)
	Кадастровый номер земельного участка по сведениям ЕГРН
	Граница кадастрового квартала
	Обозначение кадастрового квартала
	Граница ЗОУИТ по сведениям ЕГРН



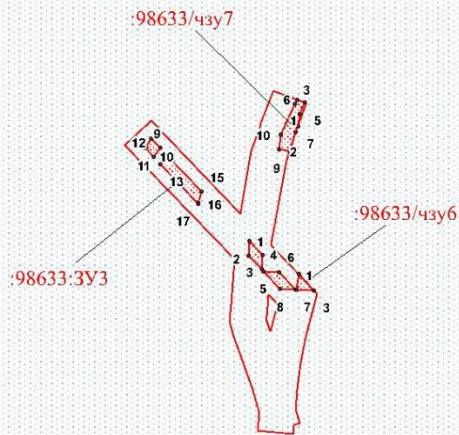
Масштаб 1:2500

Условные обозначения

	Граница территории, в отношении которой осуществляется подготовка проекта
	Характерная точка границы образуемого земельного участка
	Граница образуемого земельного участка
	Условный номер образуемого земельного участка
	Граница земельного участка по сведениям ЕГРН (земли лесного фонда, земли промышленности)
	Кадастровый номер земельного участка по сведениям ЕГРН
	Граница кадастрового квартала
	Обозначение кадастрового квартала
	Граница ЗОУИТ по сведениям ЕГРН










86:04:0000001:98633(15)

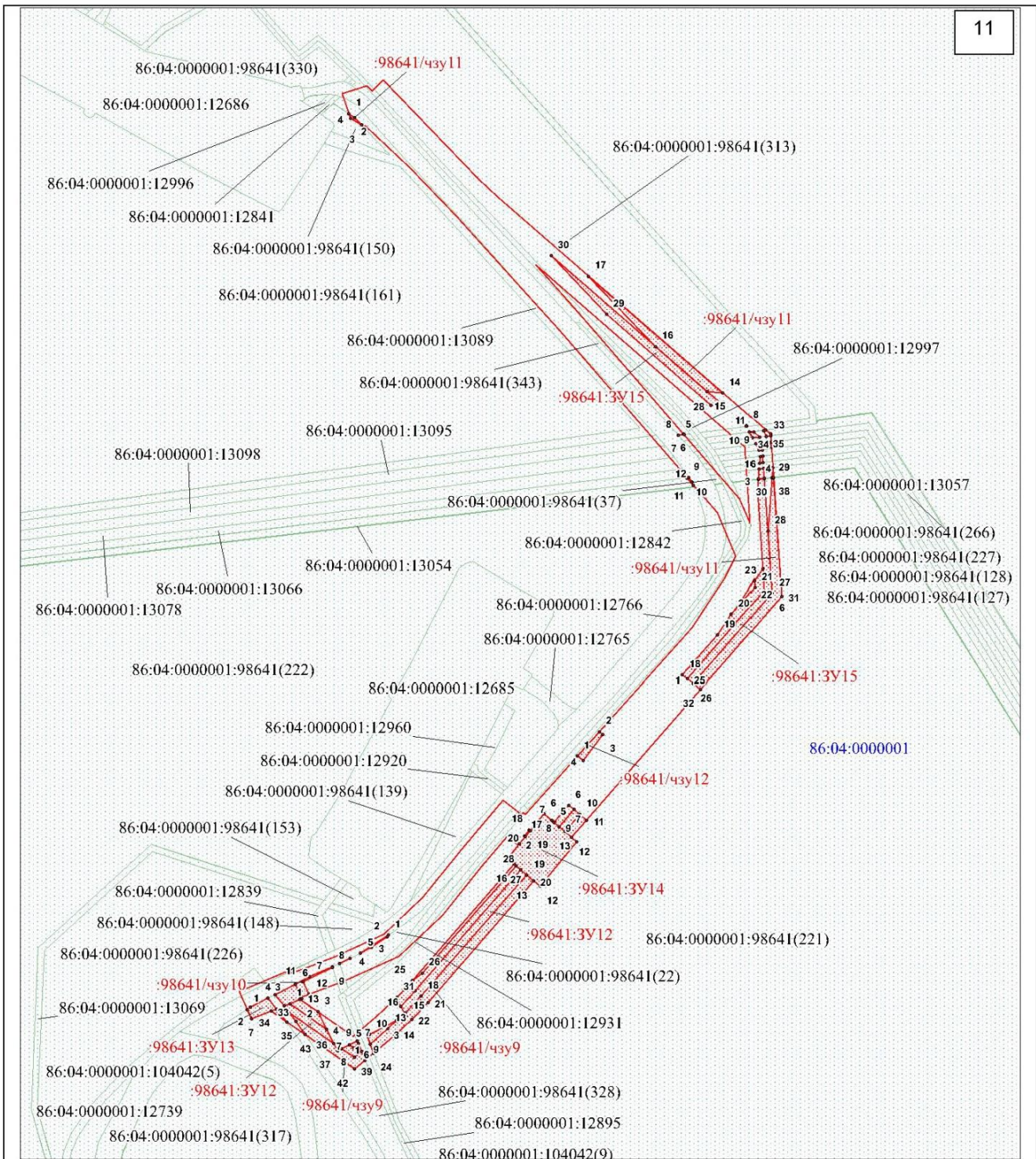
86:04:0000001



Масштаб 1:2300










Условные обозначения

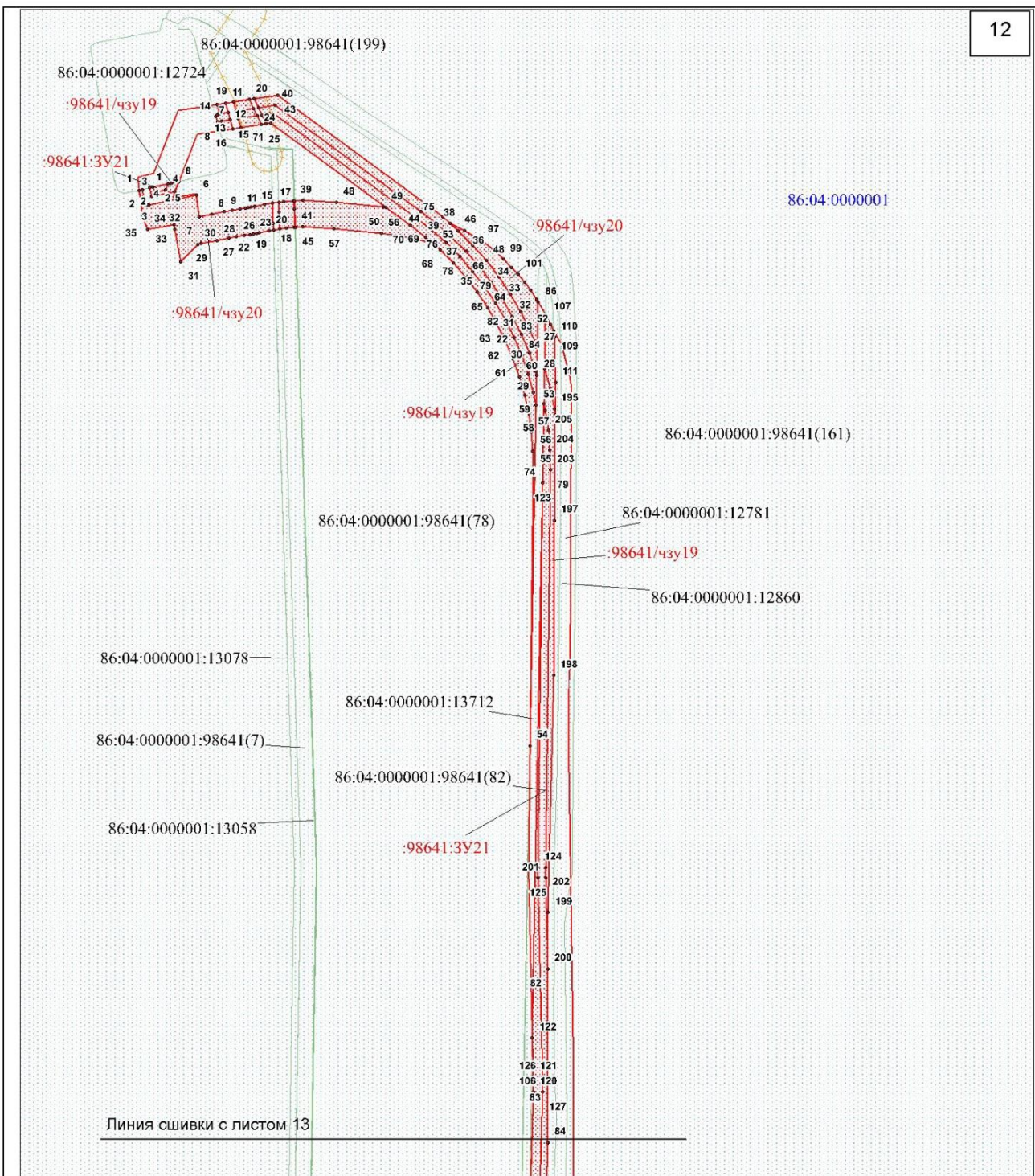
	Граница территории, в отношении которой осуществляется подготовка проекта
	Характерная точка границы образуемого земельного участка
	Граница образуемого земельного участка
	Условный номер образуемого земельного участка
	Граница земельного участка по сведениям ЕГРН (земли лесного фонда, земли промышленности)
	Кадастровый номер земельного участка по сведениям ЕГРН
	Граница кадастрового квартала
	Обозначение кадастрового квартала
	Граница ЗОУИТ по сведениям ЕГРН



Масштаб 1:2500

Условные обозначения

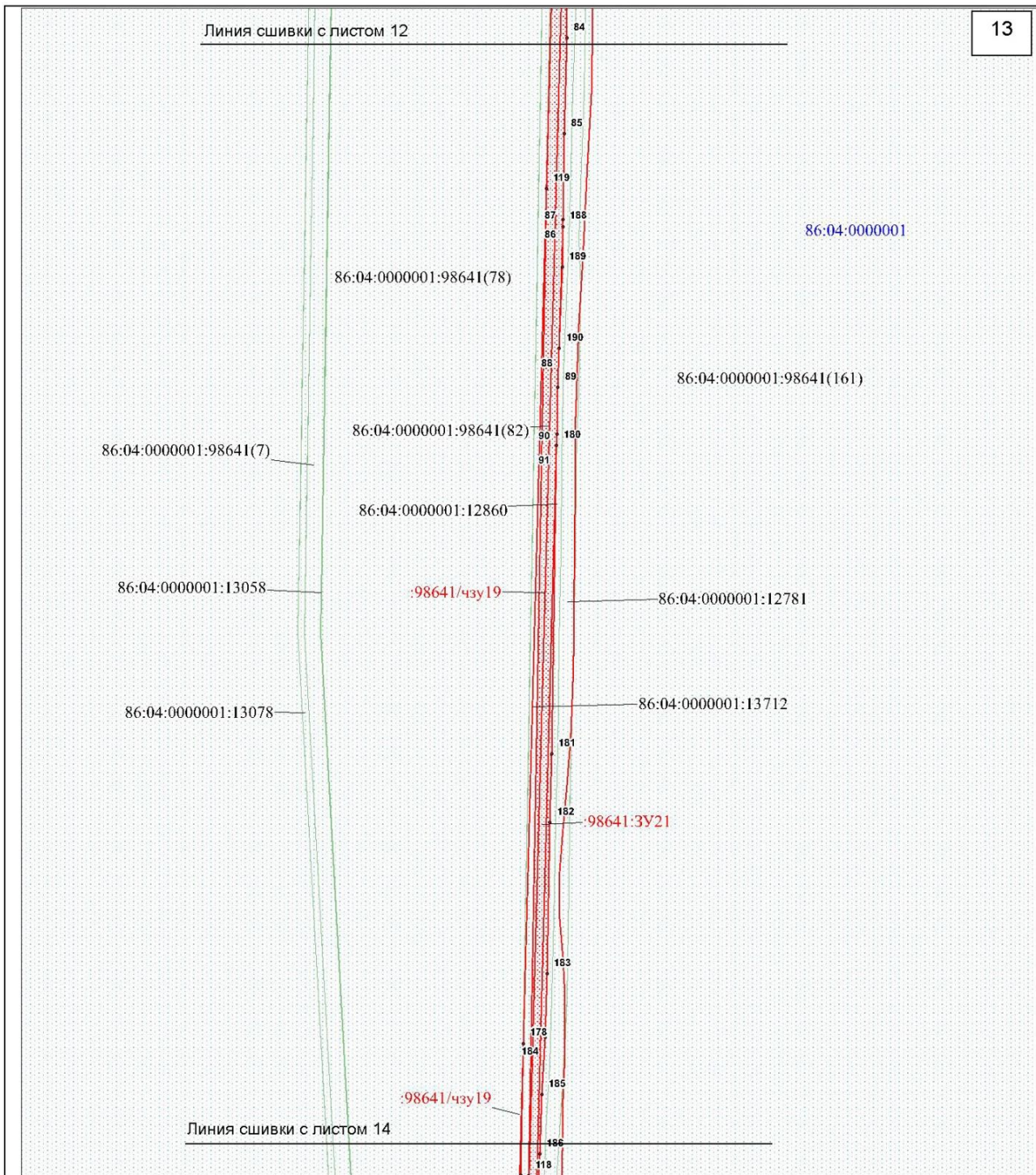
-  Граница территории, в отношении которой осуществляется подготовка проекта
-  Характерная точка границы образуемого земельного участка
-  Граница образуемого земельного участка
-  Условный номер образуемого земельного участка
-  Граница земельного участка по сведениям ЕГРН (земли лесного фонда, земли промышленности)
-  Кадастровый номер земельного участка по сведениям ЕГРН
-  Граница кадастрового квартала
-  Обозначение кадастрового квартала
-  Граница ЗОУИТ по сведениям ЕГРН



Масштаб 1:2500










Условные обозначения

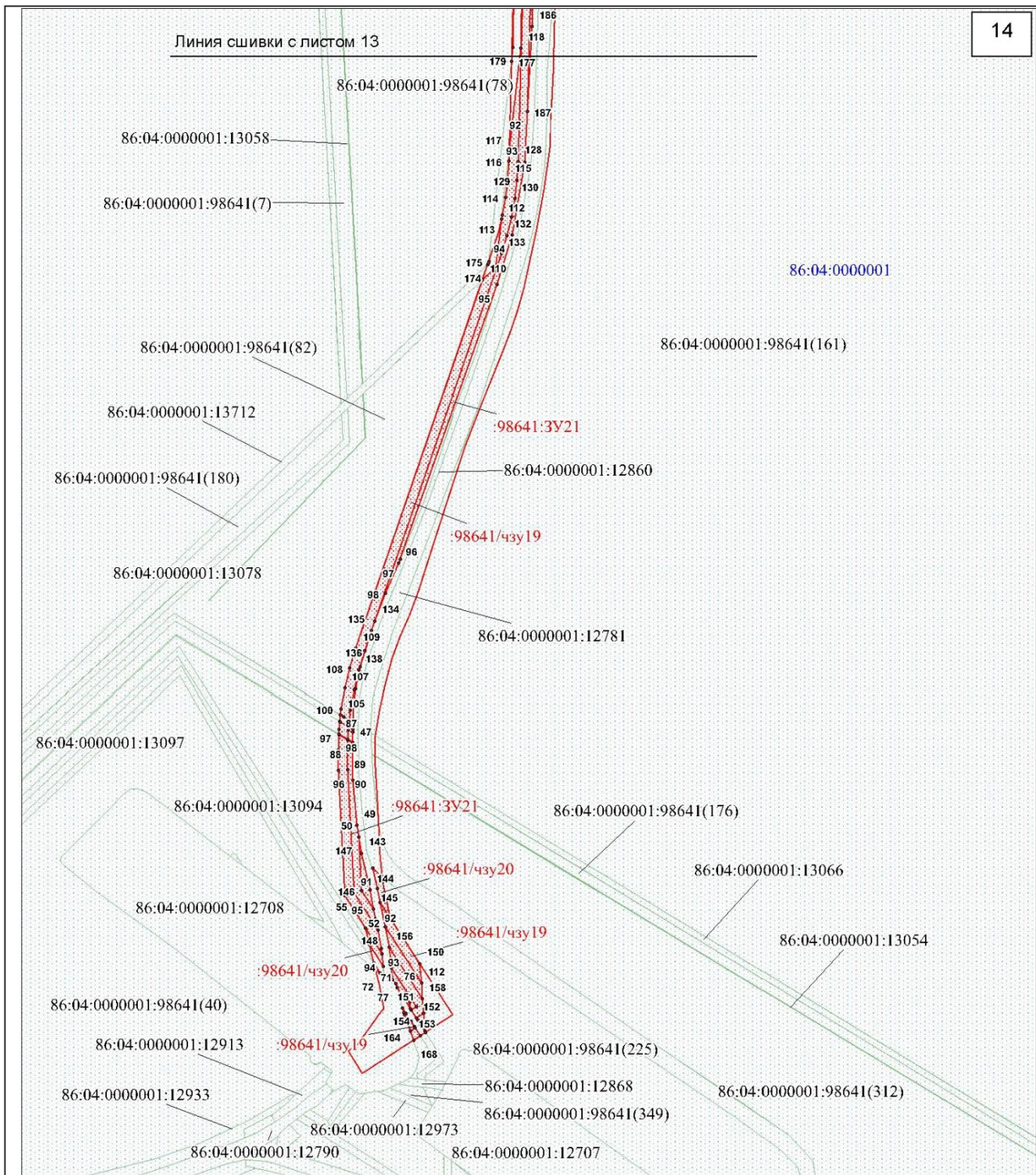
	Граница территории, в отношении которой осуществляется подготовка проекта
	Характерная точка границы образуемого земельного участка
	Граница образуемого земельного участка
	Условный номер образуемого земельного участка
	Граница земельного участка по сведениям ЕГРН (земли лесного фонда, земли промышленности)
	Кадастровый номер земельного участка по сведениям ЕГРН
	Граница кадастрового квартала
	Обозначение кадастрового квартала
	Граница ЗОУИТ по сведениям ЕГРН



Масштаб 1:2500










Условные обозначения

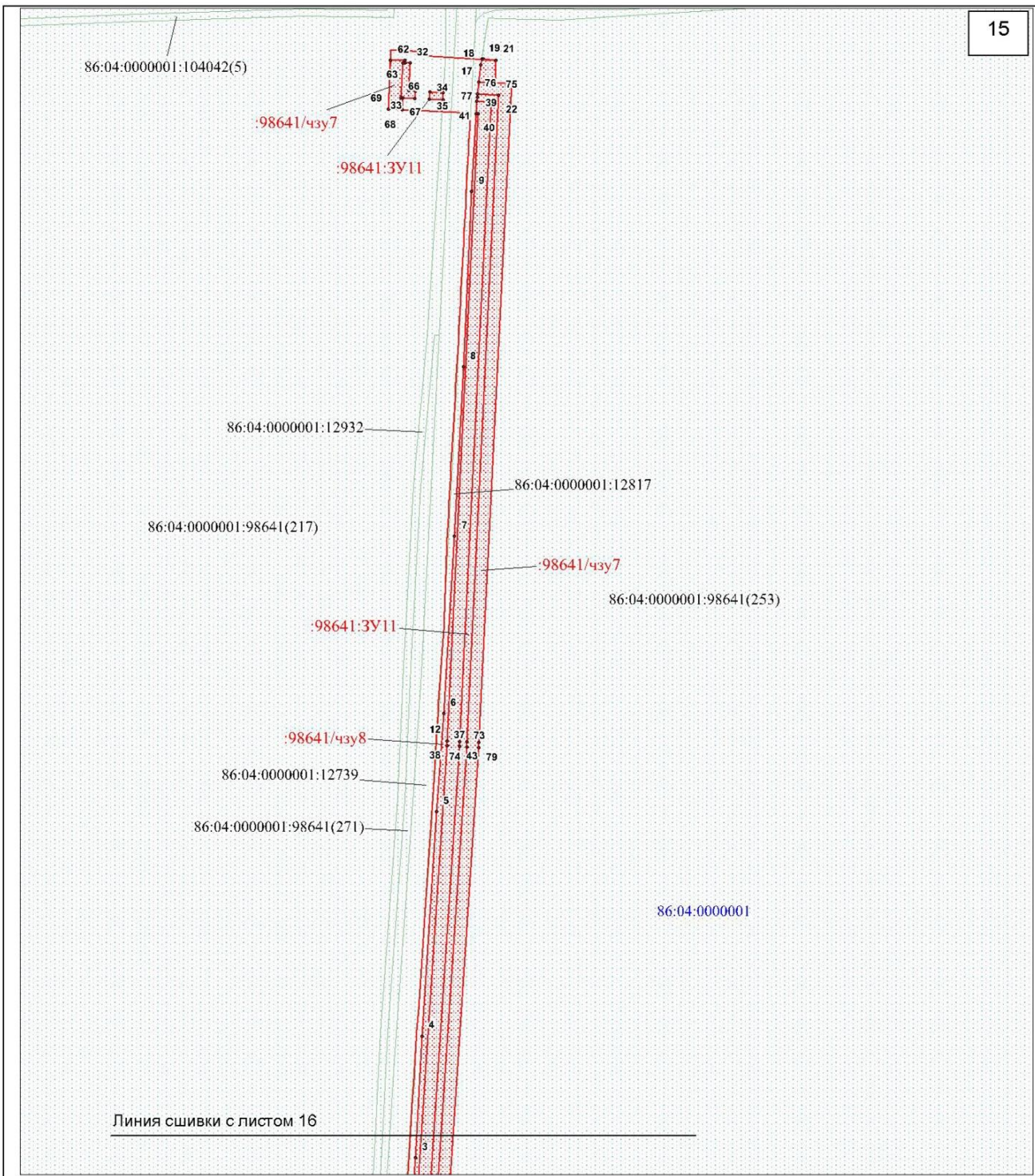
	Граница территории, в отношении которой осуществляется подготовка проекта
	Характерная точка границы образуемого земельного участка
	Граница образуемого земельного участка
	Условный номер образуемого земельного участка
	Граница земельного участка по сведениям ЕГРН (земли лесного фонда, земли промышленности)
	Кадастровый номер земельного участка по сведениям ЕГРН
	Граница кадастрового квартала
	Обозначение кадастрового квартала
	Граница ЗОУИТ по сведениям ЕГРН



Масштаб 1:2500










Условные обозначения


-  Граница территории, в отношении которой осуществляется подготовка проекта
-  Характерная точка границы образуемого земельного участка
-  Граница образуемого земельного участка
-  Условный номер образуемого земельного участка
-  Граница земельного участка по сведениям ЕГРН (земли лесного фонда, земли промышленности)
-  Кадастровый номер земельного участка по сведениям ЕГРН
-  Граница кадастрового квартала
-  Обозначение кадастрового квартала
-  Граница ЗОУИТ по сведениям ЕГРН



Масштаб 1:2700

Условные обозначения

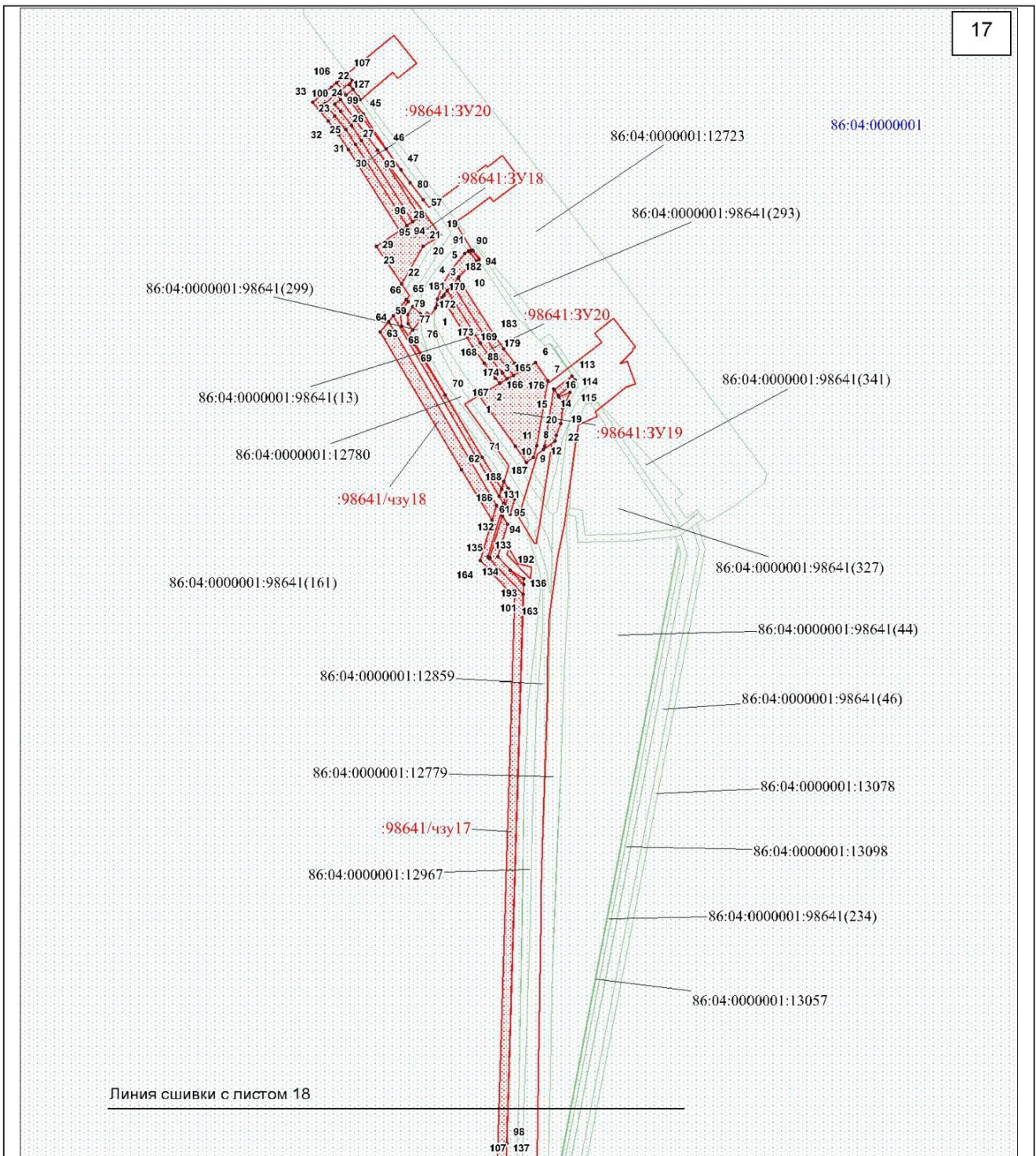
-  Граница территории, в отношении которой осуществляется подготовка проекта
-  Характерная точка границы образуемого земельного участка
-  Граница образуемого земельного участка
-  Условный номер образуемого земельного участка
-  Граница земельного участка по сведениям ЕГРН (земли лесного фонда, земли промышленности)
-  Кадастровый номер земельного участка по сведениям ЕГРН
-  Граница кадастрового квартала
-  Обозначение кадастрового квартала
-  Граница ЗОУИТ по сведениям ЕГРН



Масштаб 1:2700

Условные обозначения

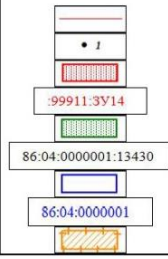
	Граница территории, в отношении которой осуществляется подготовка проекта
	Характерная точка границы образуемого земельного участка
	Граница образуемого земельного участка
	Условный номер образуемого земельного участка
	Граница земельного участка по сведениям ЕГРН (земли лесного фонда, земли промышленности)
	Кадастровый номер земельного участка по сведениям ЕГРН
	Граница кадастрового квартала
	Обозначение кадастрового квартала
	Граница ЗОУИТ по сведениям ЕГРН



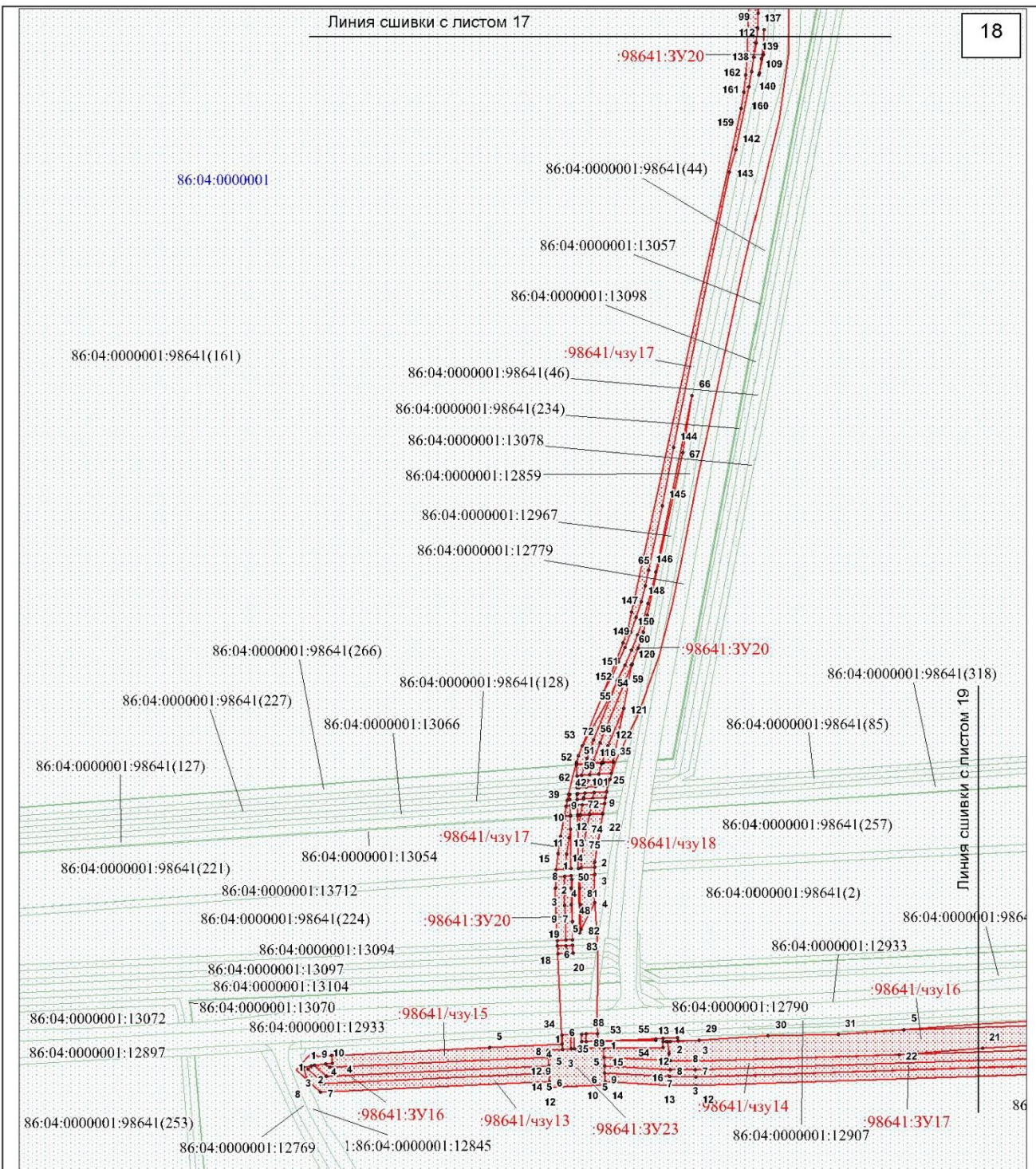
Линия сшивки с листом 18

Масштаб 1:2700

Условные обозначения



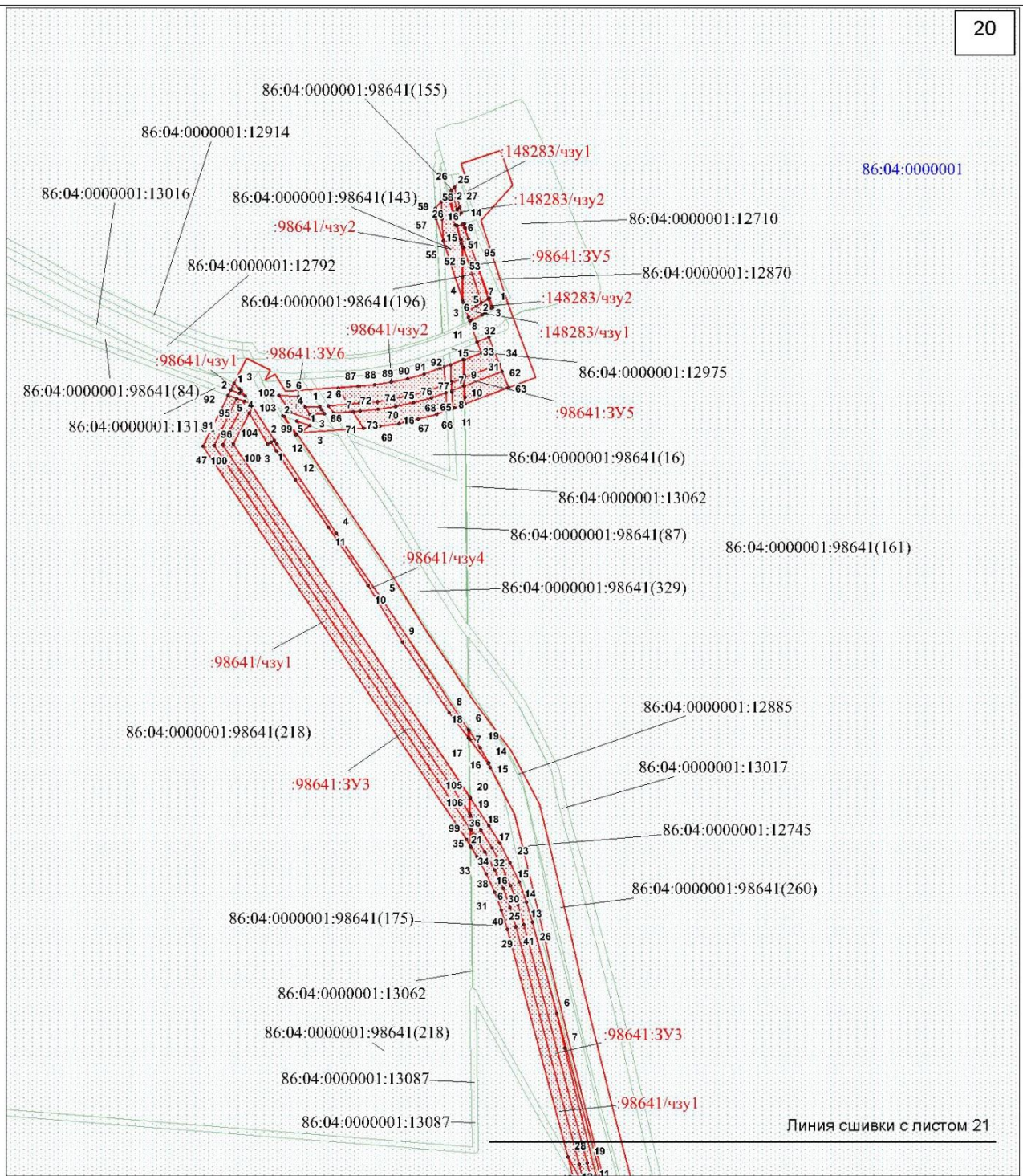
- Граница территории, в отношении которой осуществляется подготовка проекта
- Характерная точка границы образуемого земельного участка
- Граница образуемого земельного участка
- Условный номер образуемого земельного участка
- Граница земельного участка по сведениям ЕГРН (земли лесного фонда, земли промышленности)
- Кадастровый номер земельного участка по сведениям ЕГРН
- Граница кадастрового квартала
- Обозначение кадастрового квартала
- Граница ЗОУИТ по сведениям ЕГРН



Масштаб 1:2700

Условные обозначения










	Граница территории, в отношении которой осуществляется подготовка проекта
	Характерная точка границы образуемого земельного участка
	Граница образуемого земельного участка
	Условный номер образуемого земельного участка
	Граница земельного участка по сведениям ЕГРН (земли лесного фонда, земли промышленности)
	Кадастровый номер земельного участка по сведениям ЕГРН
	Граница кадастрового квартала
	Обозначение кадастрового квартала
	Граница ЗОУИТ по сведениям ЕГРН

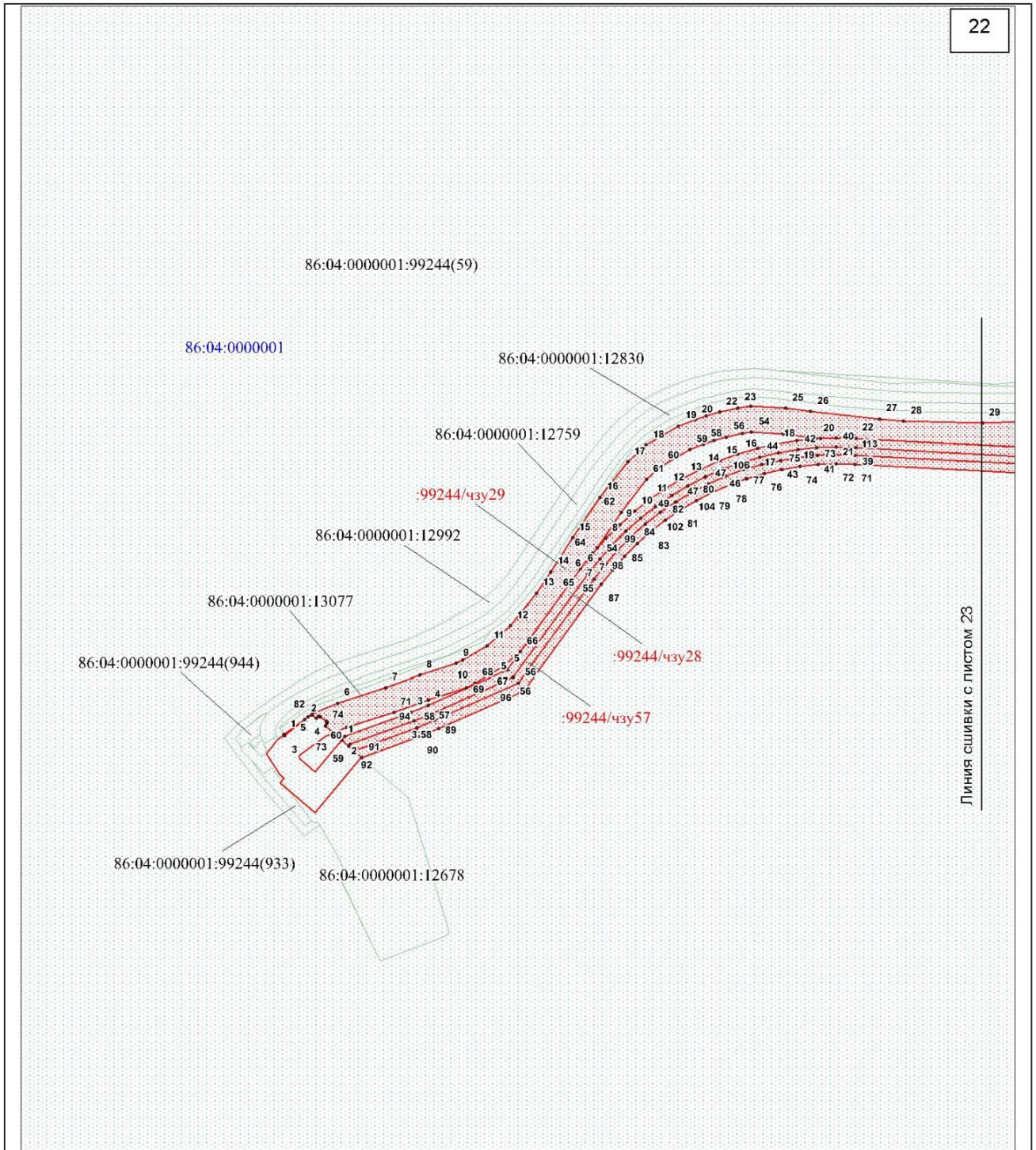


Линия шивки с листом 21

Масштаб 1:2500

Условные обозначения

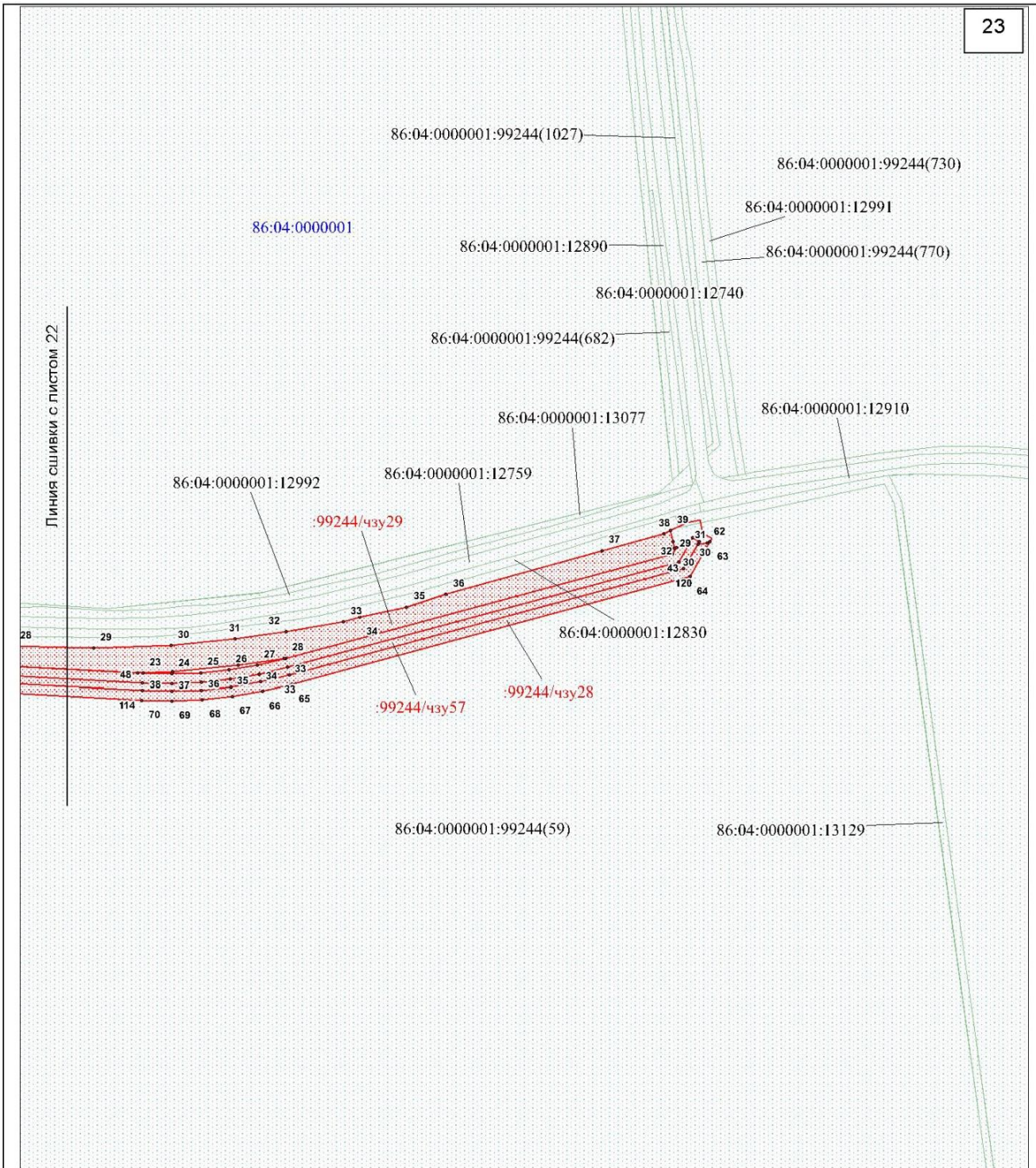
-  Граница территории, в отношении которой осуществляется подготовка проекта
-  Характерная точка границы образуемого земельного участка
-  Граница образуемого земельного участка
-  Условный номер образуемого земельного участка
-  Граница земельного участка по сведениям ЕГРН (земли лесного фонда, земли промышленности)
-  Кадастровый номер земельного участка по сведениям ЕГРН
-  Граница кадастрового квартала
-  Обозначение кадастрового квартала
-  Граница ЗОУИТ по сведениям ЕГРН



Масштаб 1:2500

Условные обозначения

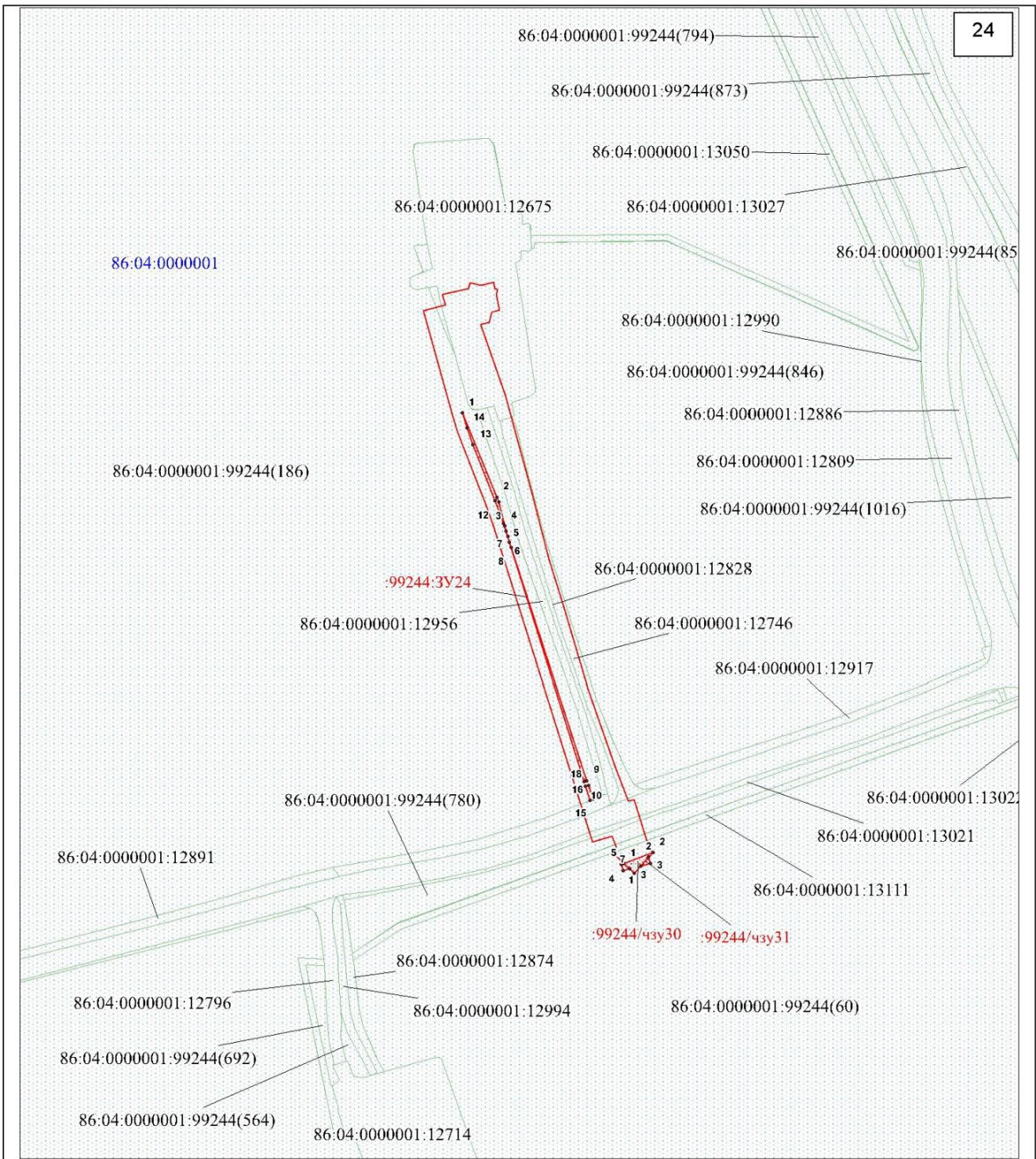
	Граница территории, в отношении которой осуществляется подготовка проекта
	Характерная точка границы образуемого земельного участка
	Граница образуемого земельного участка
	Условный номер образуемого земельного участка
	Граница земельного участка по сведениям ЕГРН (земли лесного фонда, земли промышленности)
	Кадастровый номер земельного участка по сведениям ЕГРН
	Граница кадастрового квартала
	Обозначение кадастрового квартала
	Граница ЗОУИТ по сведениям ЕГРН



Масштаб 1:2500

Условные обозначения

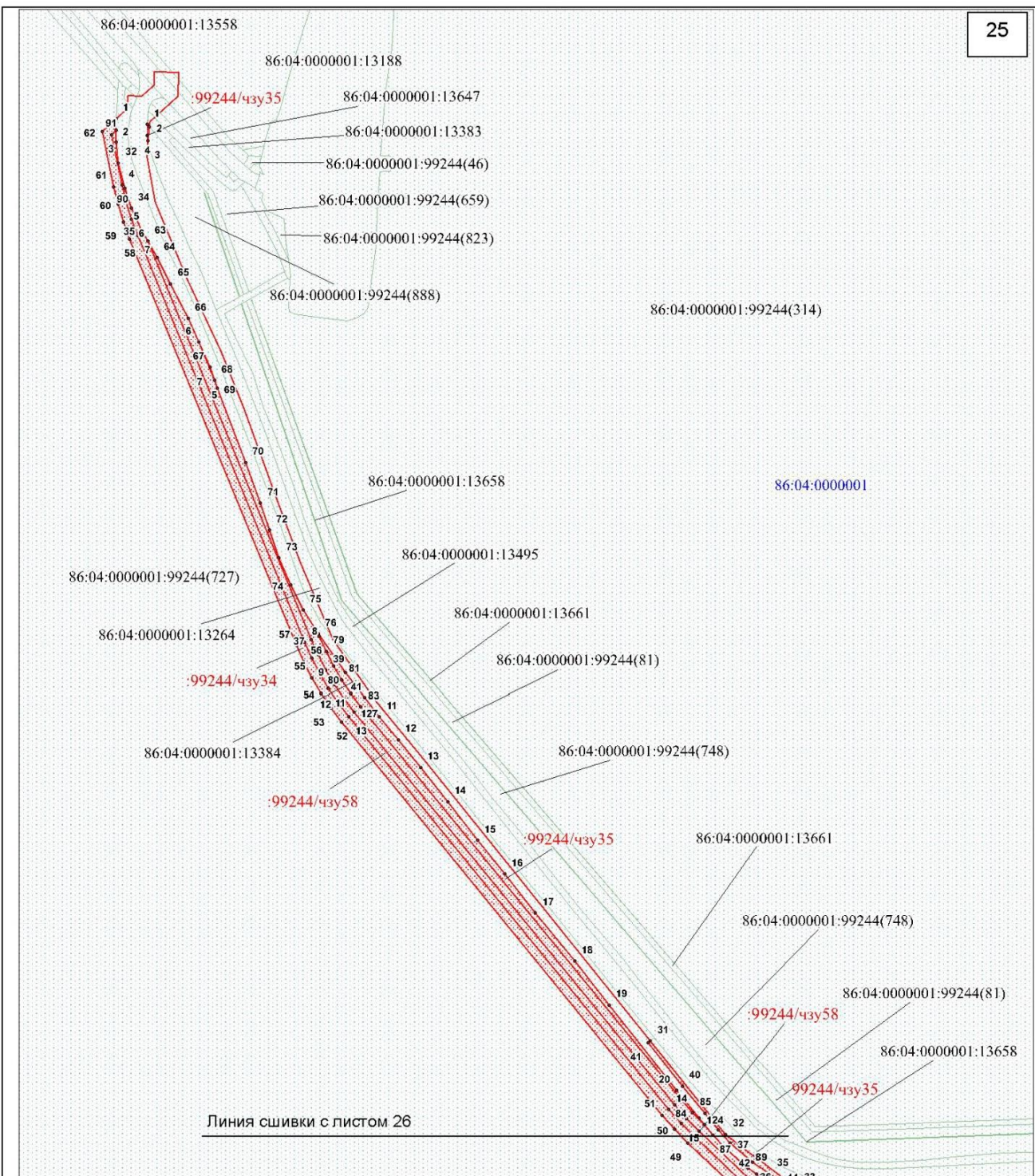
	Граница территории, в отношении которой осуществляется подготовка проекта
	Характерная точка границы образуемого земельного участка
	Граница образуемого земельного участка
	Условный номер образуемого земельного участка
	Граница земельного участка по сведениям ЕГРН (земли лесного фонда, земли промышленности)
	Кадастровый номер земельного участка по сведениям ЕГРН
	Граница кадастрового квартала
	Обозначение кадастрового квартала
	Граница ЗОУИТ по сведениям ЕГРН



Масштаб 1:2300

Условные обозначения

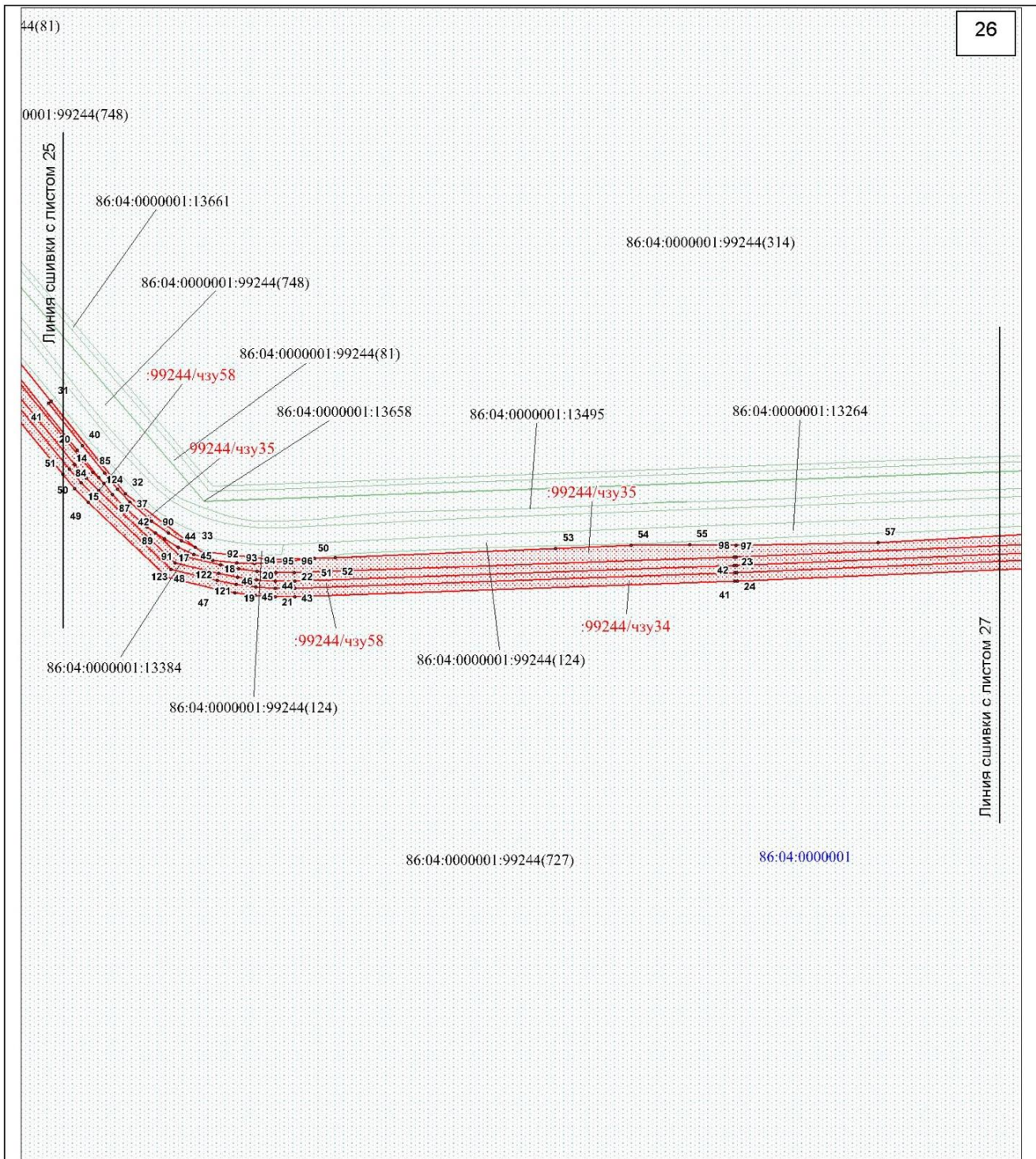
	Граница территории, в отношении которой осуществляется подготовка проекта
	Характерная точка границы образуемого земельного участка
	Граница образуемого земельного участка
	Условный номер образуемого земельного участка
	Граница земельного участка по сведениям ЕГРН (земли лесного фонда, земли промышленности)
	Кадастровый номер земельного участка по сведениям ЕГРН
	Граница кадастрового квартала
	Обозначение кадастрового квартала
	Граница ЗОУИТ по сведениям ЕГРН



Масштаб 1:2700










Условные обозначения

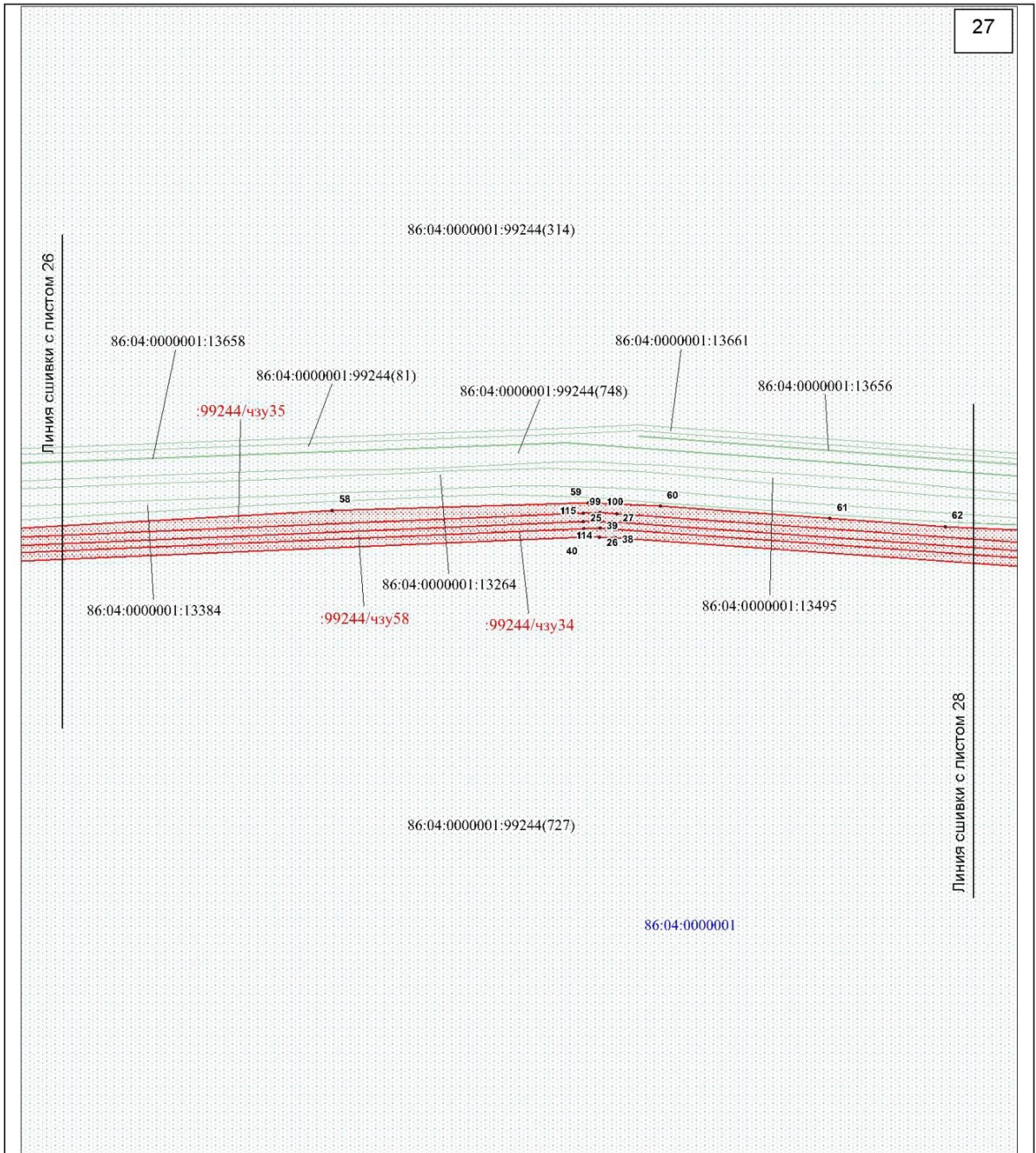
	Граница территории, в отношении которой осуществляется подготовка проекта
	Характерная точка границы образуемого земельного участка
	Граница образуемого земельного участка
	Условный номер образуемого земельного участка
	Граница земельного участка по сведениям ЕГРН (земли лесного фонда, земли промышленности)
	Кадастровый номер земельного участка по сведениям ЕГРН
	Граница кадастрового квартала
	Обозначение кадастрового квартала
	Граница ЗОУИТ по сведениям ЕГРН



Масштаб 1:2700

Условные обозначения

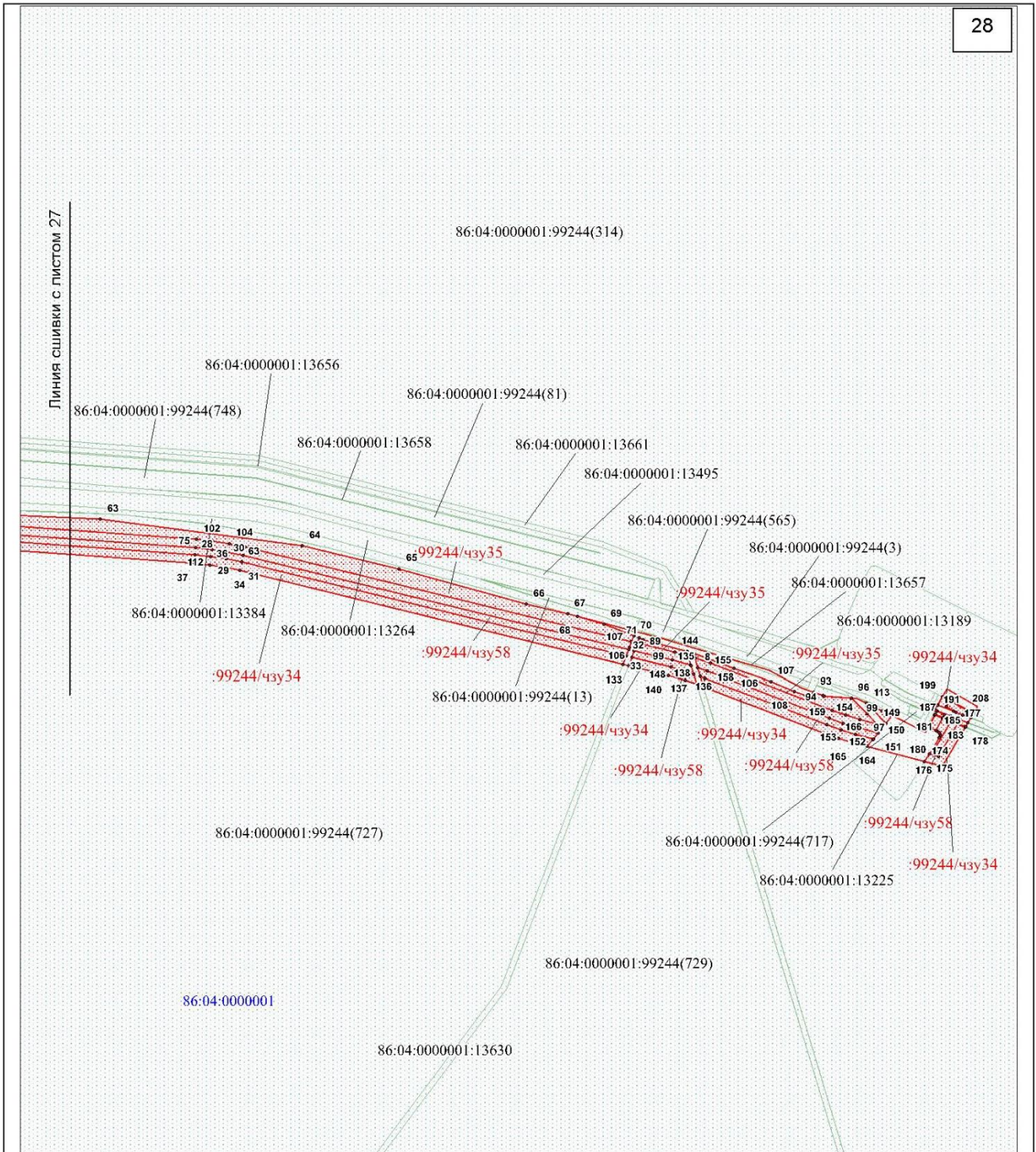
- | | |
|---|--|
|  | Граница территории, в отношении которой осуществляется подготовка проекта |
|  | Характерная точка границы образуемого земельного участка |
|  | Граница образуемого земельного участка |
|  | Условный номер образуемого земельного участка |
|  | Граница земельного участка по сведениям ЕГРН (земли лесного фонда, земли промышленности) |
|  | Кадастровый номер земельного участка по сведениям ЕГРН |
|  | Граница кадастрового квартала |
|  | Обозначение кадастрового квартала |
|  | Граница ЗОУИТ по сведениям ЕГРН |



Масштаб 1:2700










Условные обозначения

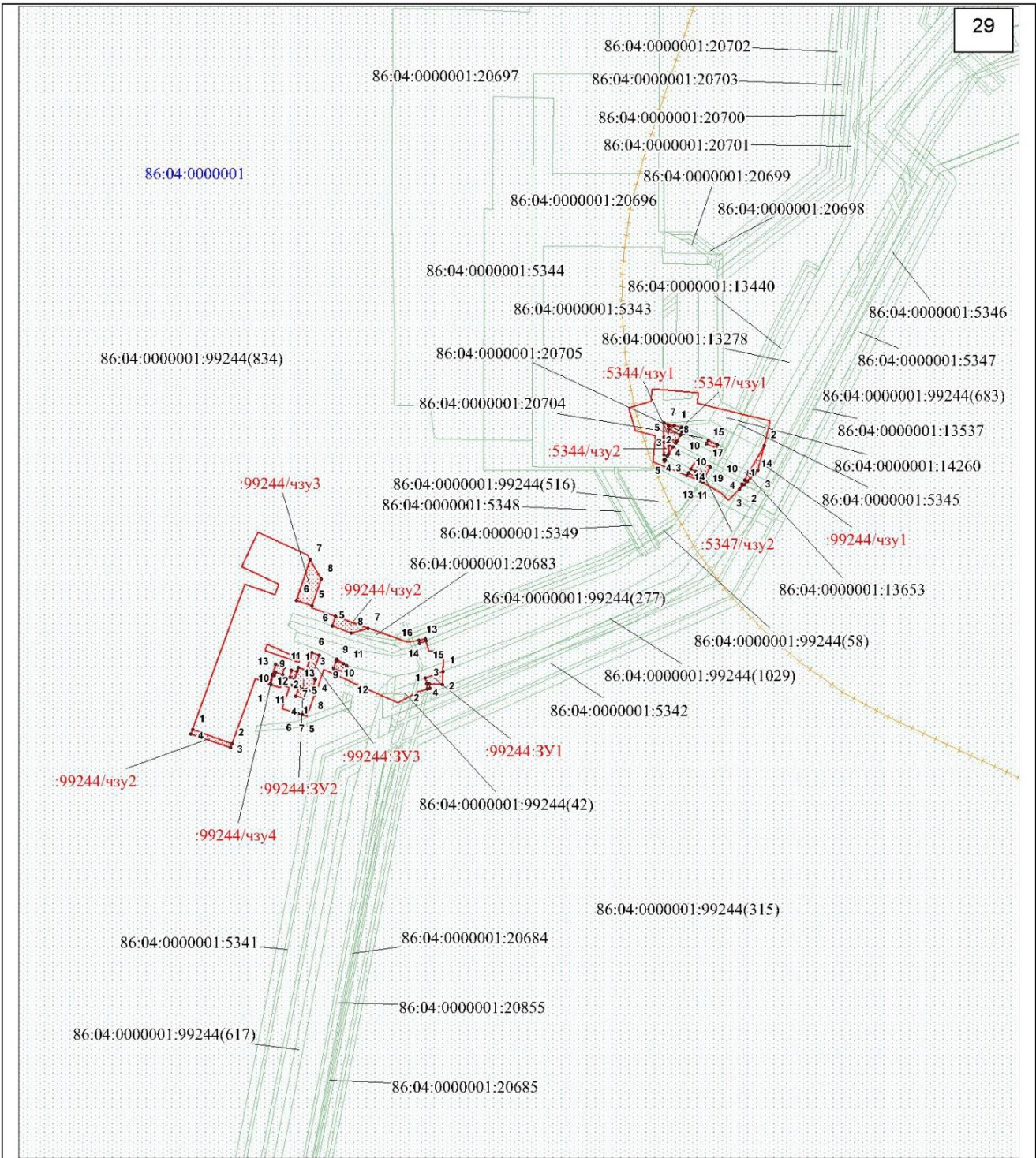
	Граница территории, в отношении которой осуществляется подготовка проекта
	Характерная точка границы образуемого земельного участка
	Граница образуемого земельного участка
	Условный номер образуемого земельного участка
	Граница земельного участка по сведениям ЕГРН (земли лесного фонда, земли промышленности)
	Кадастровый номер земельного участка по сведениям ЕГРН
	Граница кадастрового квартала
	Обозначение кадастрового квартала
	Граница ЗОУИТ по сведениям ЕГРН



Масштаб 1:2700

Условные обозначения

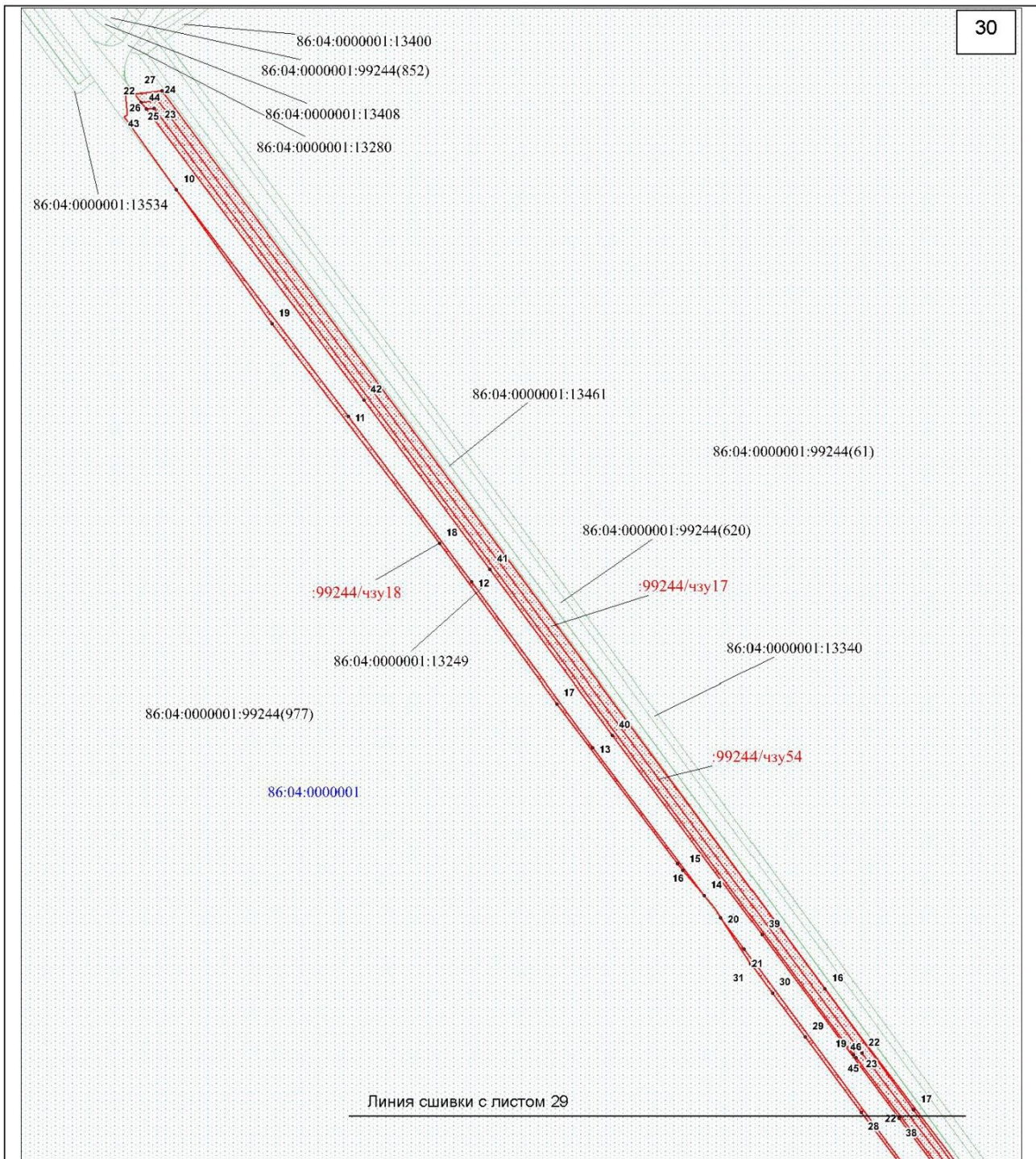
-  Граница территории, в отношении которой осуществляется подготовка проекта
-  Характерная точка границы образуемого земельного участка
-  Граница образуемого земельного участка
-  Условный номер образуемого земельного участка
-  Граница земельного участка по сведениям ЕГРН (земли лесного фонда, земли промышленности)
-  Кадастровый номер земельного участка по сведениям ЕГРН
-  Граница кадастрового квартала
-  Обозначение кадастрового квартала
-  Граница ЗОУИТ по сведениям ЕГРН



Масштаб 1:2500

Условные обозначения

	Граница территории, в отношении которой осуществляется подготовка проекта
	Характерная точка границы образуемого земельного участка
	Граница образуемого земельного участка
	Условный номер образуемого земельного участка
	Граница земельного участка по сведениям ЕГРН (земли лесного фонда, земли промышленности)
	Кадастровый номер земельного участка по сведениям ЕГРН
	Граница кадастрового квартала
	Обозначение кадастрового квартала
	Граница ЗОУИТ по сведениям ЕГРН

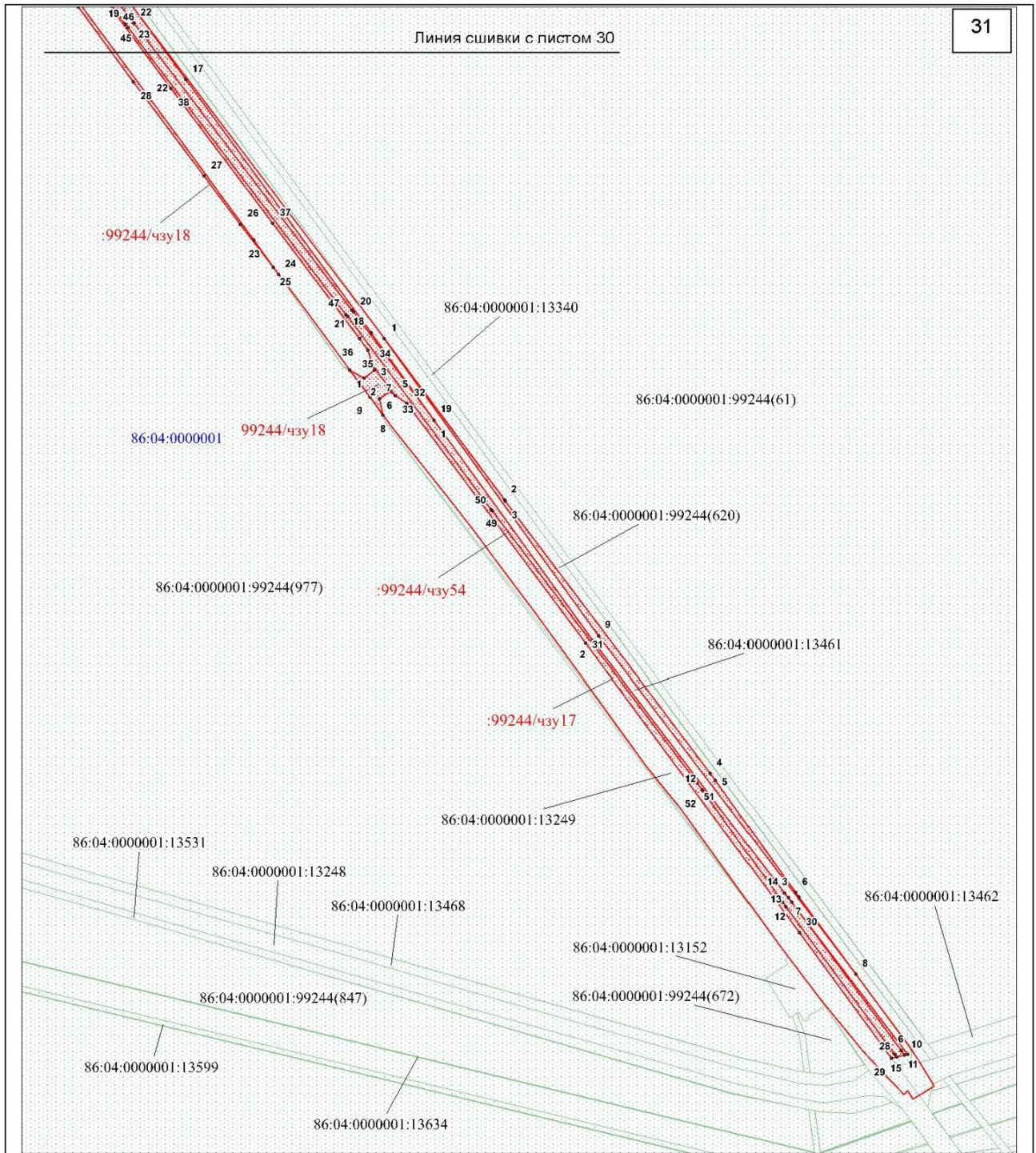


Линия сшивки с листом 29

Масштаб 1:2600

Условные обозначения

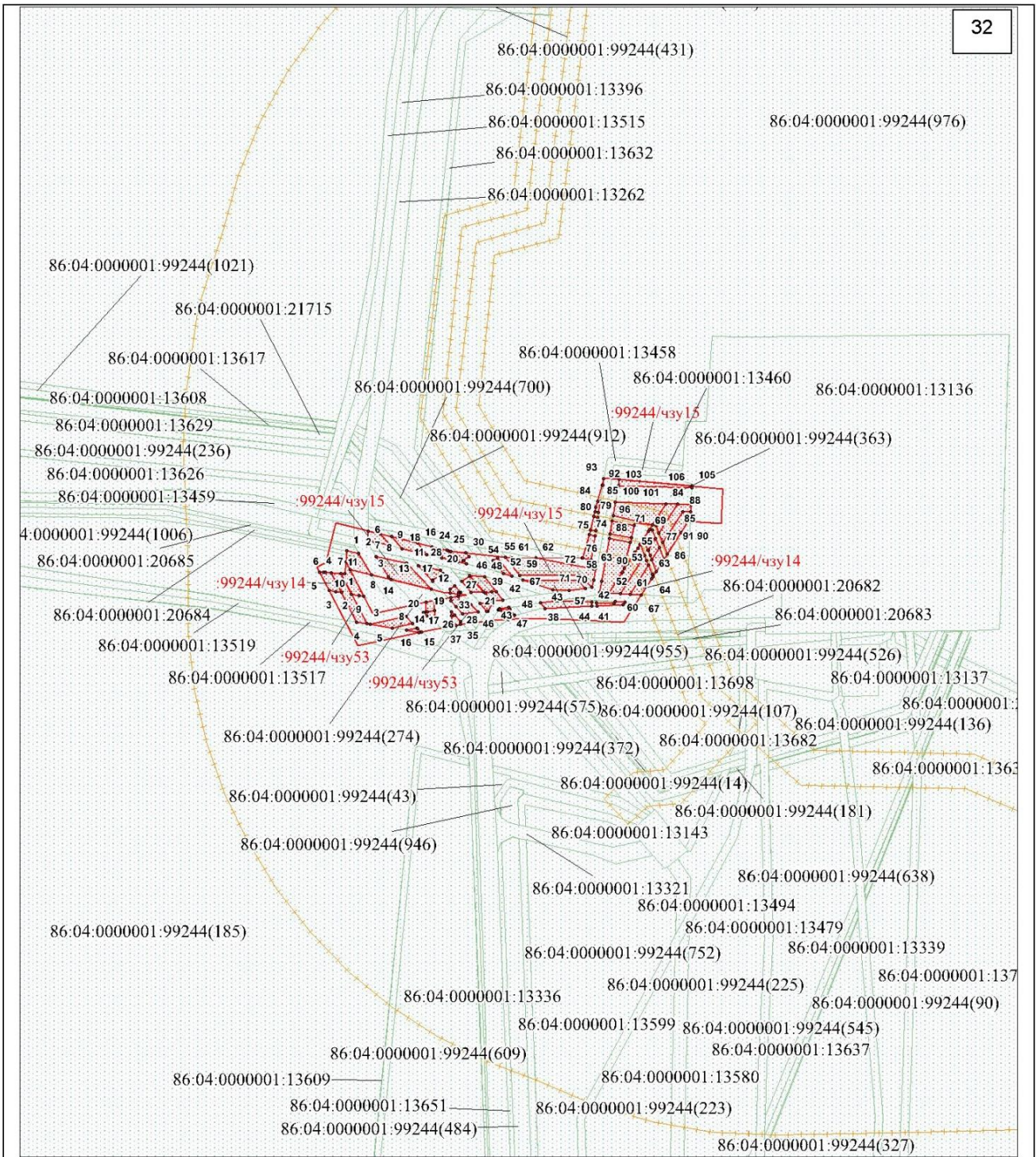
	Граница территории, в отношении которой осуществляется подготовка проекта
	Характерная точка границы образуемого земельного участка
	Граница образуемого земельного участка
	Условный номер образуемого земельного участка
	Граница земельного участка по сведениям ЕГРН (земли лесного фонда, земли промышленности)
	Кадастровый номер земельного участка по сведениям ЕГРН
	Граница кадастрового квартала
	Обозначение кадастрового квартала
	Граница ЗОУИТ по сведениям ЕГРН



Масштаб 1:2600

Условные обозначения

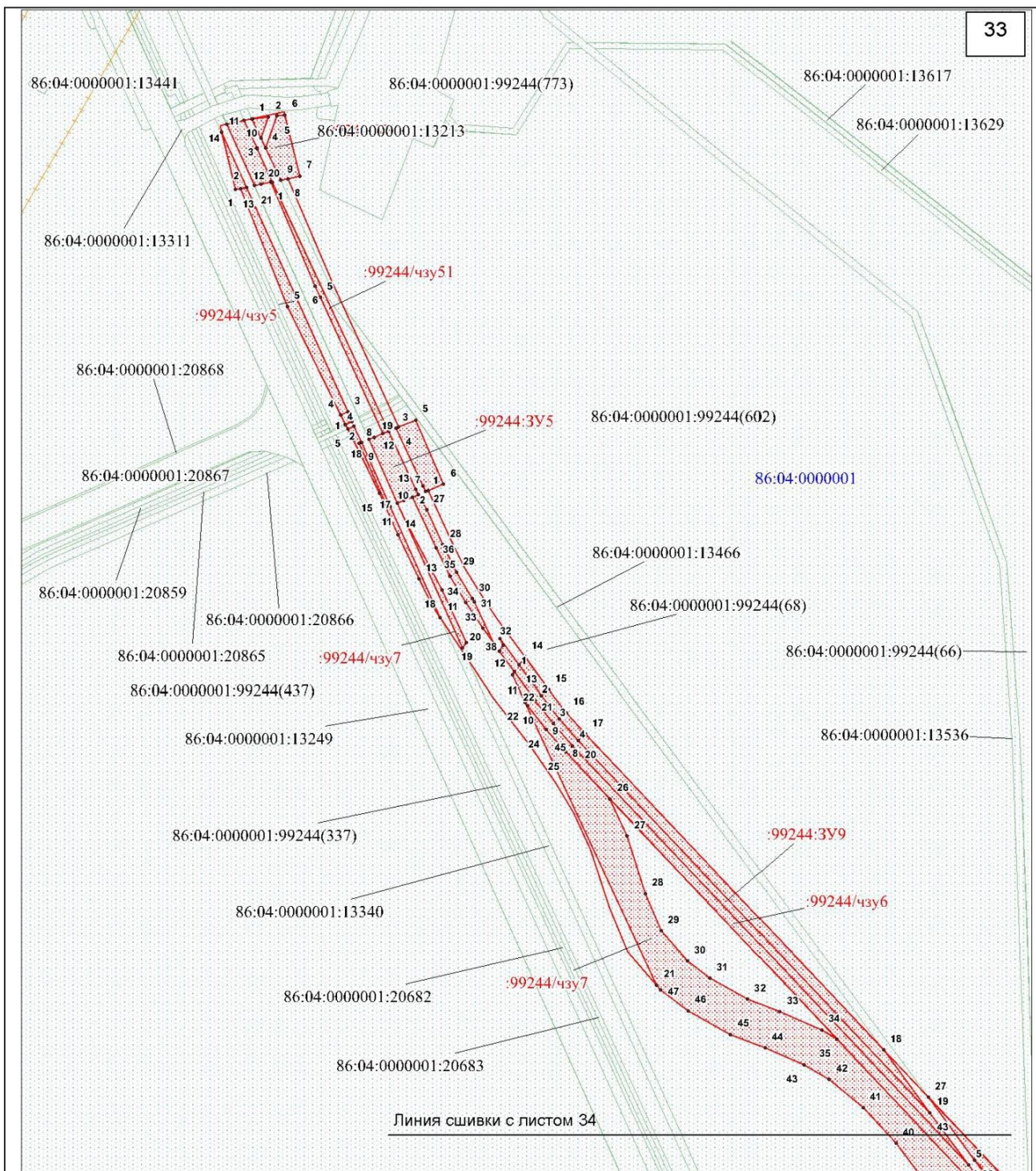
	Граница территории, в отношении которой осуществляется подготовка проекта
	Характерная точка границы образуемого земельного участка
	Граница образуемого земельного участка
	Условный номер образуемого земельного участка
	Граница земельного участка по сведениям ЕГРН (земли лесного фонда, земли промышленности)
	Кадастровый номер земельного участка по сведениям ЕГРН
	Граница кадастрового квартала
	Обозначение кадастрового квартала
	Граница ЗОУИТ по сведениям ЕГРН



Масштаб 1:2300

Условные обозначения

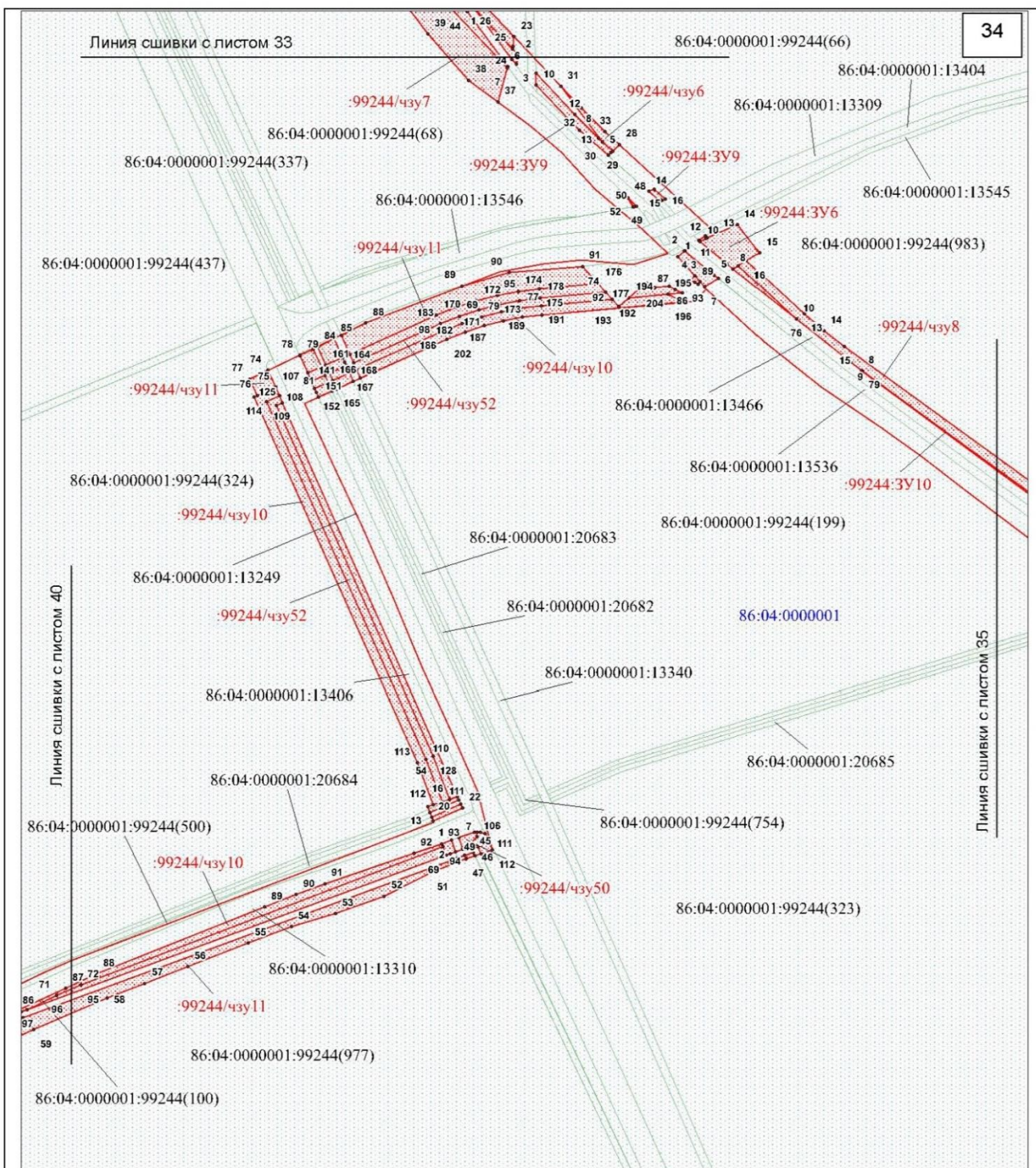
	Граница территории, в отношении которой осуществляется подготовка проекта
	Характерная точка границы образуемого земельного участка
	Граница образуемого земельного участка
	Условный номер образуемого земельного участка
	Граница земельного участка по сведениям ЕГРН (земли лесного фонда, земли промышленности)
	Кадастровый номер земельного участка по сведениям ЕГРН
	Граница кадастрового квартала
	Обозначение кадастрового квартала
	Граница ЗОУИТ по сведениям ЕГРН



Масштаб 1:2500

Условные обозначения

	Граница территории, в отношении которой осуществляется подготовка проекта
	Характерная точка границы образуемого земельного участка
	Граница образуемого земельного участка
	Условный номер образуемого земельного участка
	Граница земельного участка по сведениям ЕГРН (земли лесного фонда, земли промышленности)
	Кадастровый номер земельного участка по сведениям ЕГРН
	Граница кадастрового квартала
	Обозначение кадастрового квартала
	Граница ЗОУИТ по сведениям ЕГРН

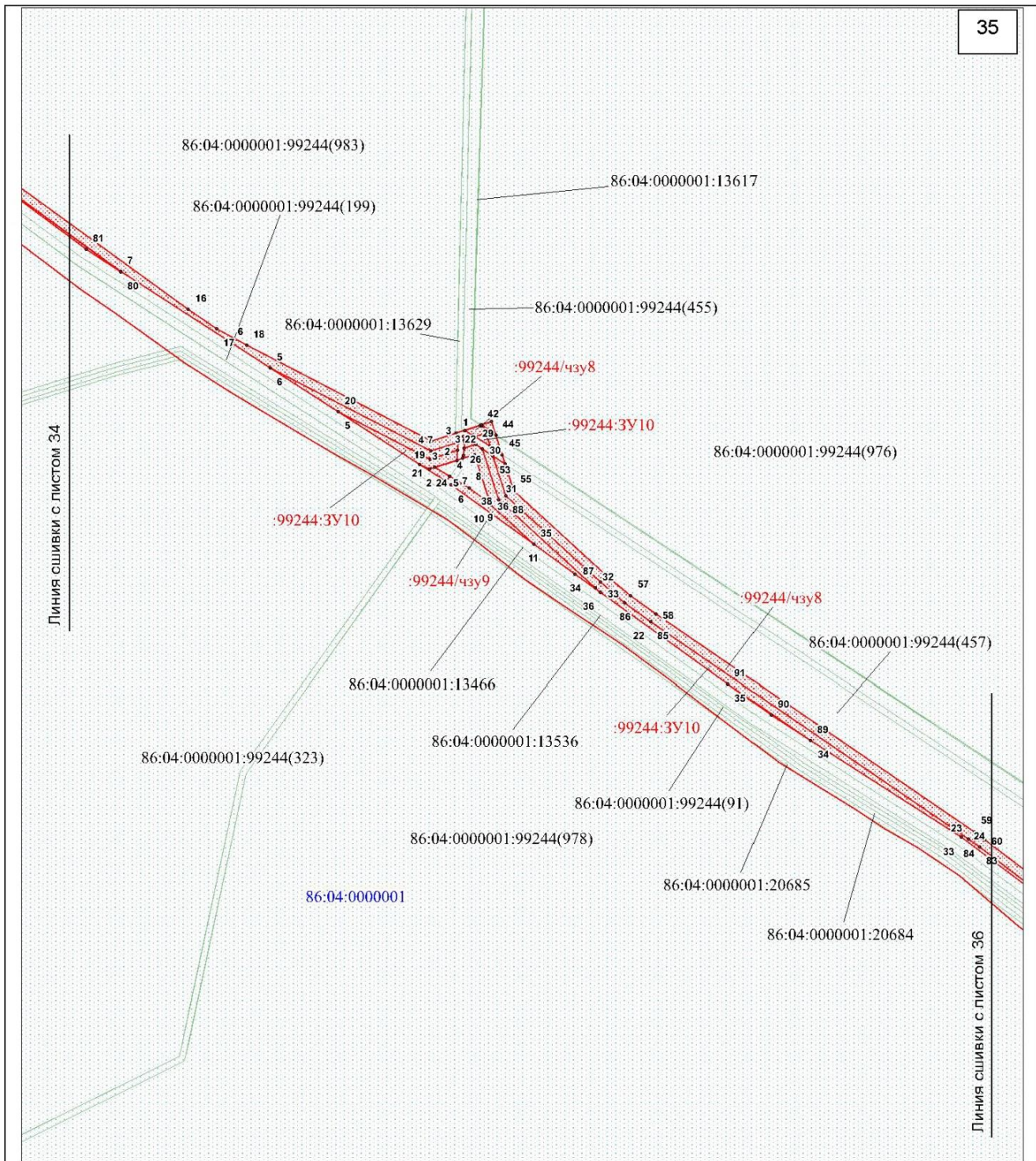


34

Масштаб 1:2500










Условные обозначения

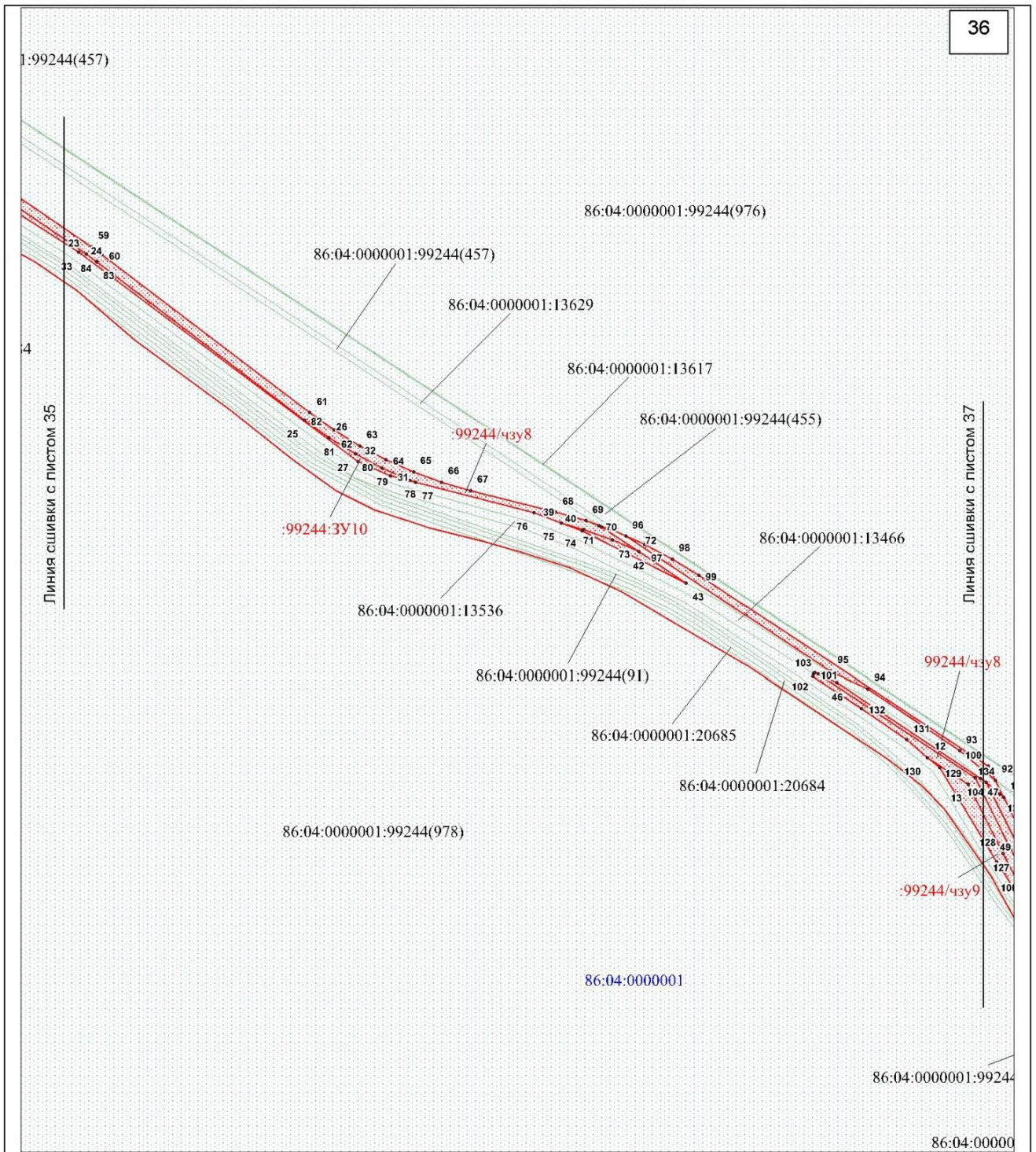
	Граница территории, в отношении которой осуществляется подготовка проекта
	Характерная точка границы образуемого земельного участка
	Граница образуемого земельного участка
	Условный номер образуемого земельного участка
	Граница земельного участка по сведениям ЕГРН (земли лесного фонда, земли промышленности)
	Кадастровый номер земельного участка по сведениям ЕГРН
	Граница кадастрового квартала
	Обозначение кадастрового квартала
	Граница ЗОУИТ по сведениям ЕГРН



Масштаб 1:2500










Условные обозначения

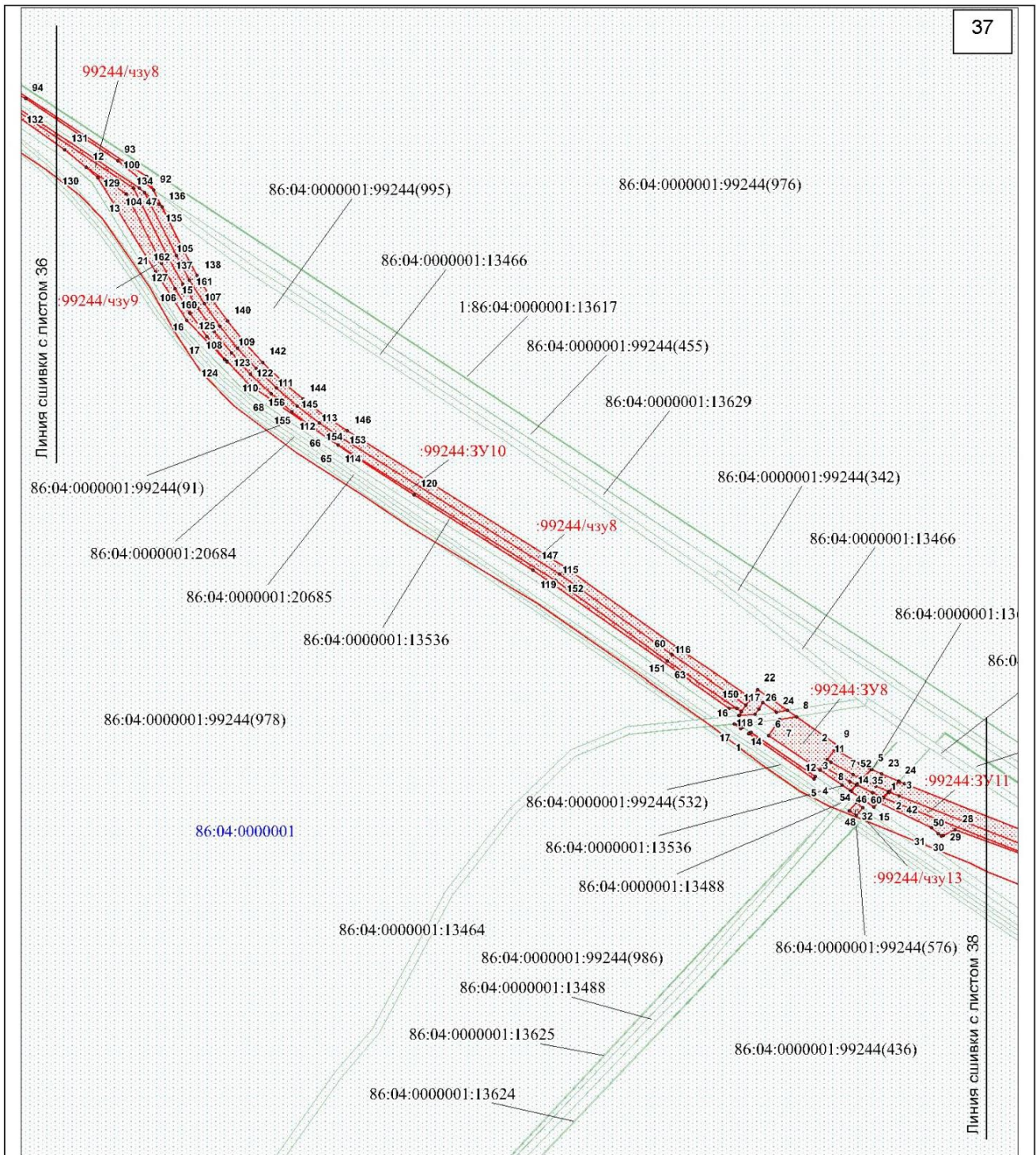
-  Граница территории, в отношении которой осуществляется подготовка проекта
-  Характерная точка границы образуемого земельного участка
-  Граница образуемого земельного участка
-  Условный номер образуемого земельного участка
-  Граница земельного участка по сведениям ЕГРН (земли лесного фонда, земли промышленности)
-  Кадастровый номер земельного участка по сведениям ЕГРН
-  Граница кадастрового квартала
-  Обозначение кадастрового квартала
-  Граница ЗОУИТ по сведениям ЕГРН



Масштаб 1:2500










Условные обозначения

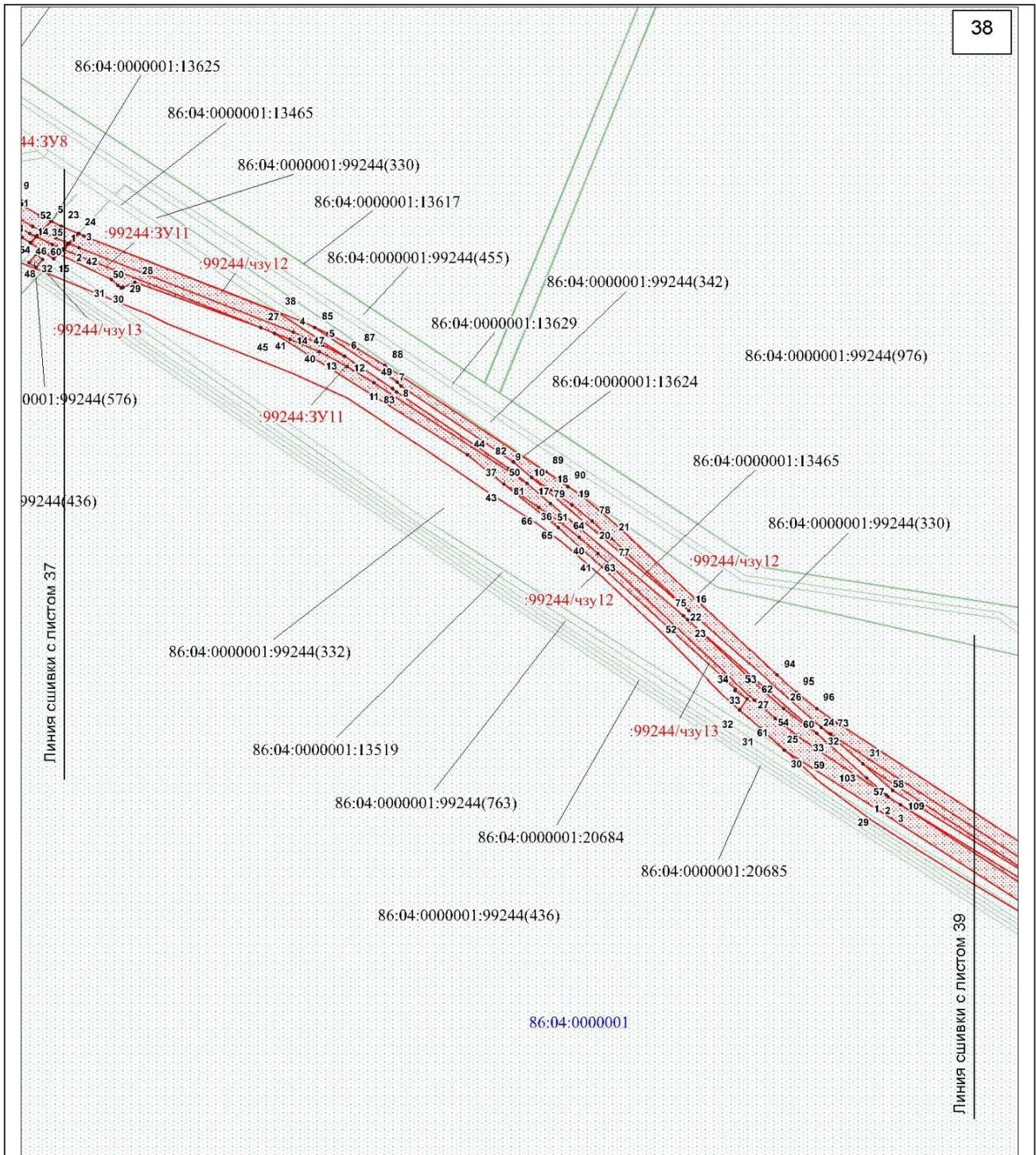
-  Граница территории, в отношении которой осуществляется подготовка проекта
-  Характерная точка границы образуемого земельного участка
-  Граница образуемого земельного участка
-  Условный номер образуемого земельного участка
-  Граница земельного участка по сведениям ЕГРН (земли лесного фонда, земли промышленности)
-  Кадастровый номер земельного участка по сведениям ЕГРН
-  Граница кадастрового квартала
-  Обозначение кадастрового квартала
-  Граница ЗОУИТ по сведениям ЕГРН



Масштаб 1:2500










Условные обозначения

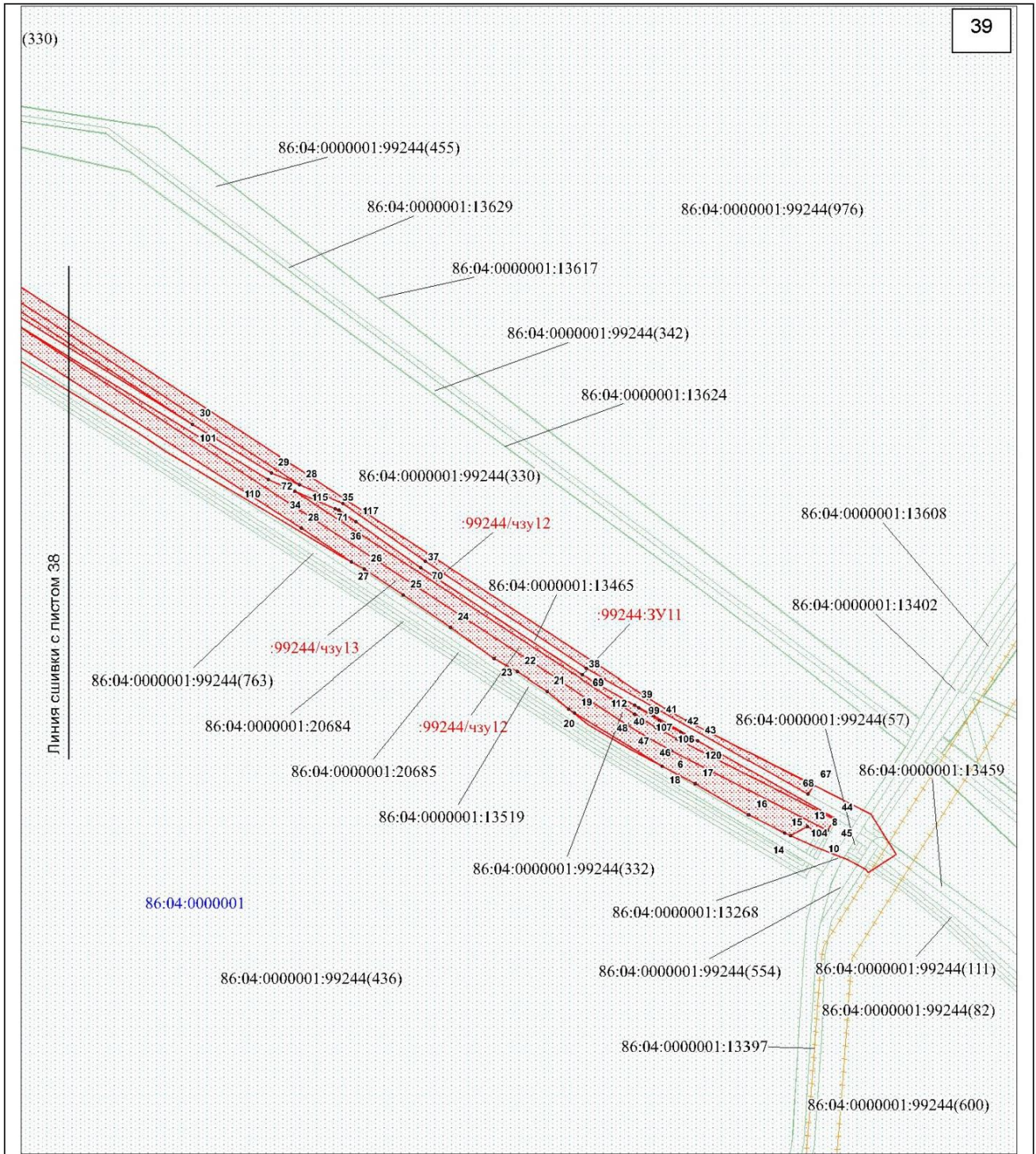
-  Граница территории, в отношении которой осуществляется подготовка проекта
-  Характерная точка границы образуемого земельного участка
-  Граница образуемого земельного участка
-  Условный номер образуемого земельного участка
-  Граница земельного участка по сведениям ЕГРН (земли лесного фонда, земли промышленности)
-  Кадастровый номер земельного участка по сведениям ЕГРН
-  Граница кадастрового квартала
-  Обозначение кадастрового квартала
-  Граница ЗОУИТ по сведениям ЕГРН



Масштаб 1:2500

Условные обозначения

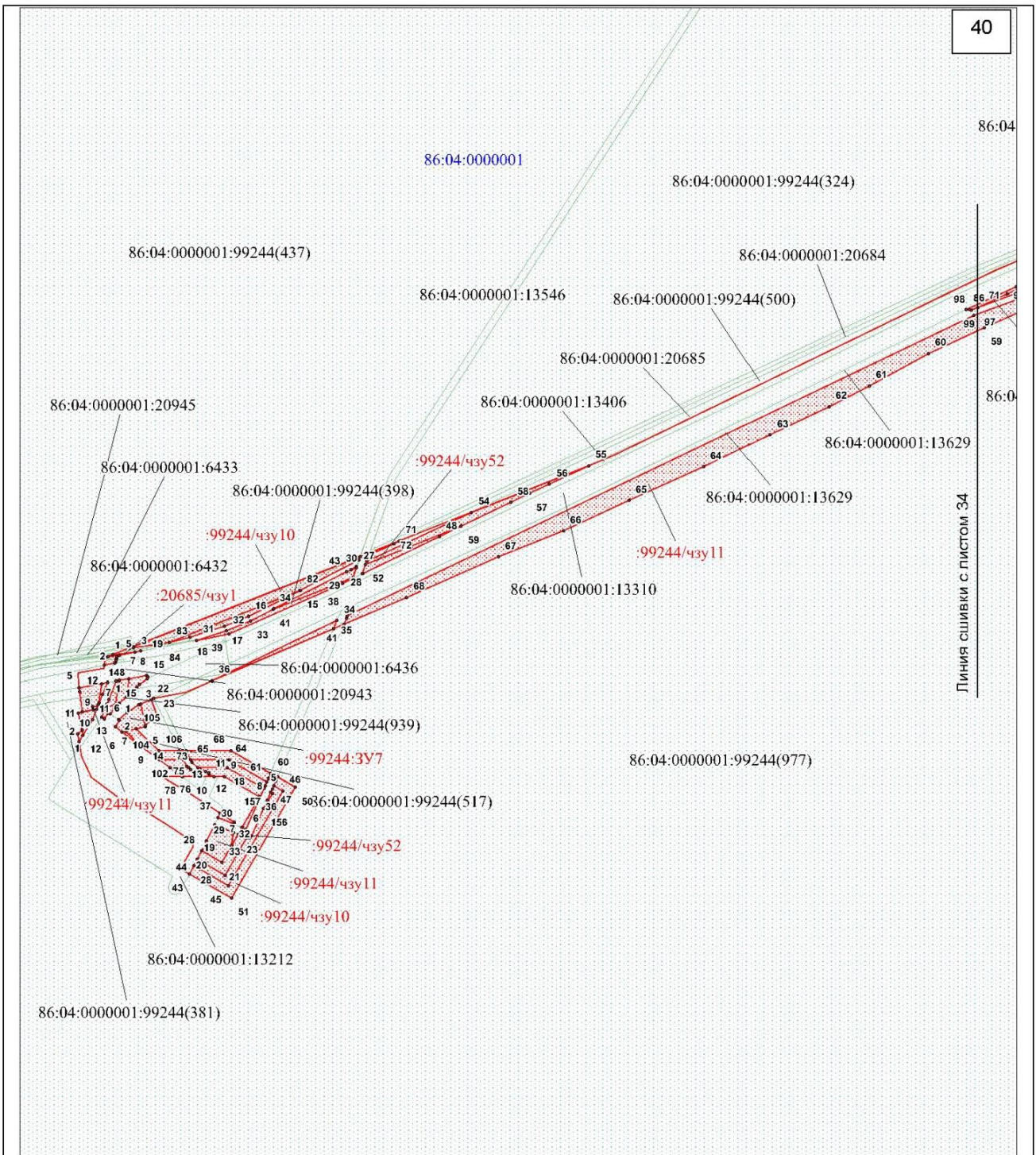
-  Граница территории, в отношении которой осуществляется подготовка проекта
-  Характерная точка границы образуемого земельного участка
-  Граница образуемого земельного участка
-  Условный номер образуемого земельного участка
-  Граница земельного участка по сведениям ЕГРН (земли лесного фонда, земли промышленности)
-  Кадастровый номер земельного участка по сведениям ЕГРН
-  Граница кадастрового квартала
-  Обозначение кадастрового квартала
-  Граница ЗОУИТ по сведениям ЕГРН



Масштаб 1:2500

Условные обозначения

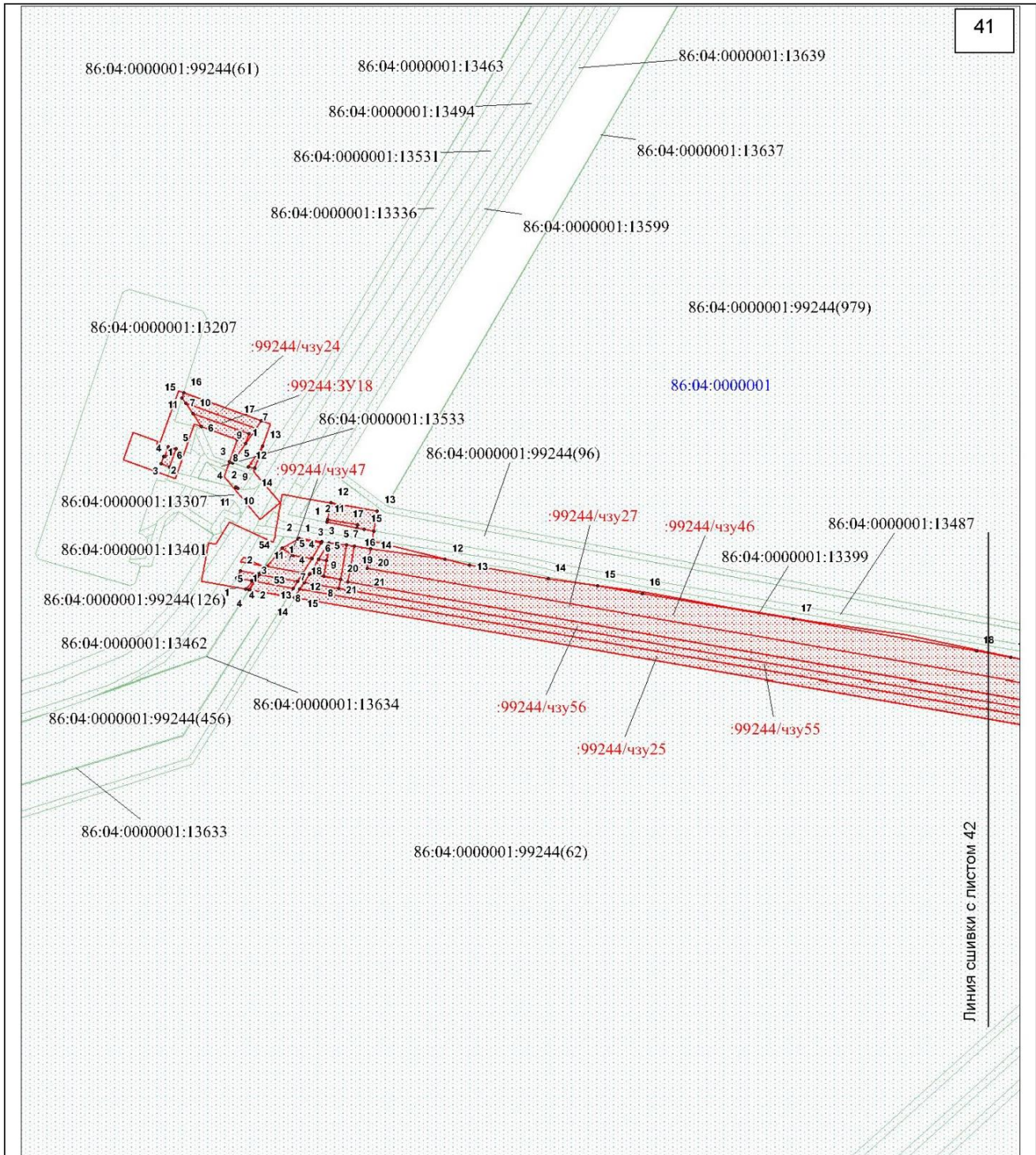
	Граница территории, в отношении которой осуществляется подготовка проекта
	Характерная точка границы образуемого земельного участка
	Граница образуемого земельного участка
	Условный номер образуемого земельного участка
	Граница земельного участка по сведениям ЕГРН (земли лесного фонда, земли промышленности)
	Кадастровый номер земельного участка по сведениям ЕГРН
	Граница кадастрового квартала
	Обозначение кадастрового квартала
	Граница ЗОУИТ по сведениям ЕГРН



Масштаб 1:2500

Условные обозначения

	Граница территории, в отношении которой осуществляется подготовка проекта
	Характерная точка границы образуемого земельного участка
	Граница образуемого земельного участка
	Условный номер образуемого земельного участка
	Граница земельного участка по сведениям ЕГРН (земли лесного фонда, земли промышленности)
	Кадастровый номер земельного участка по сведениям ЕГРН
	Граница кадастрового квартала
	Обозначение кадастрового квартала
	Граница ЗОУИТ по сведениям ЕГРН

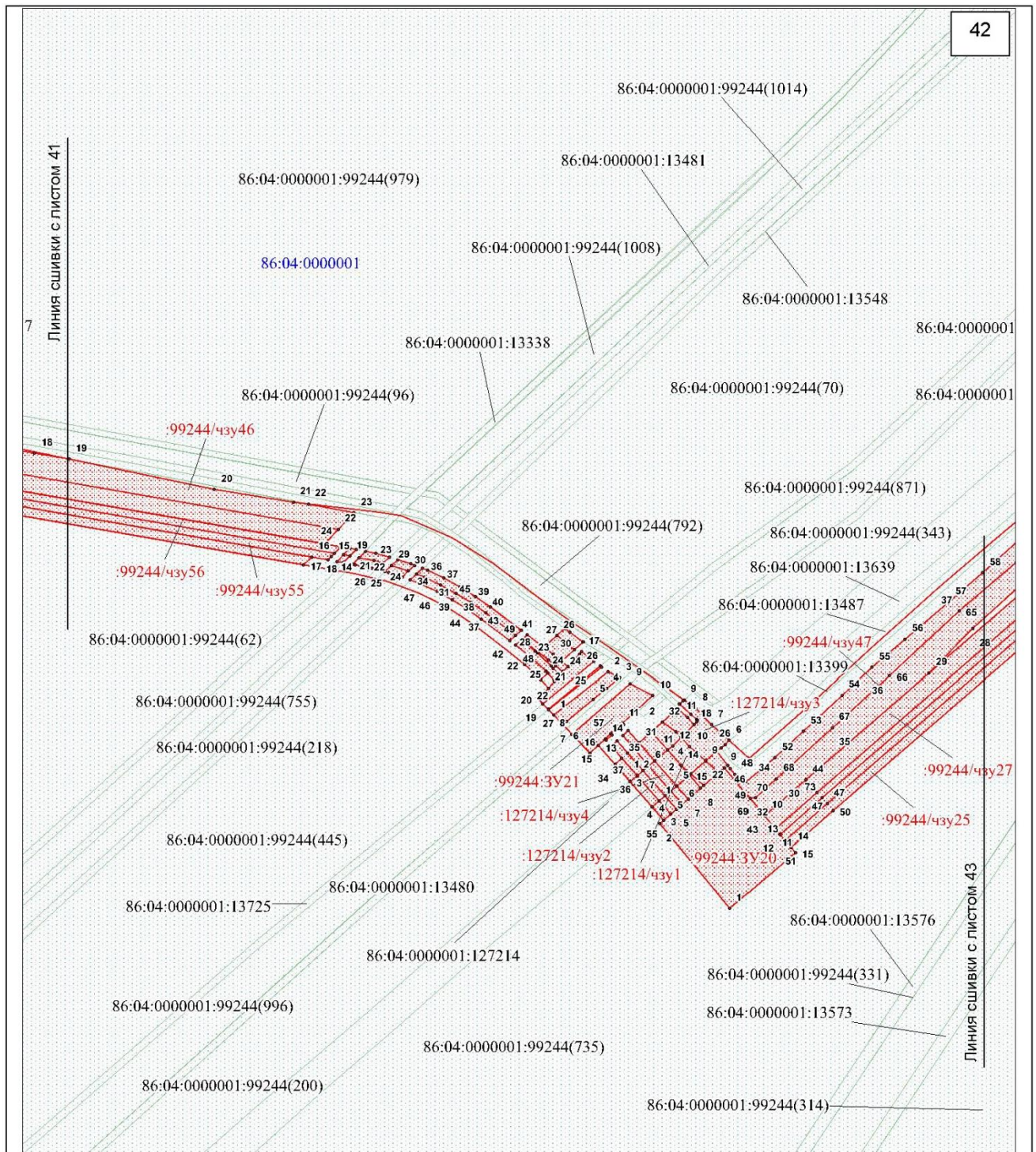


Масштаб 1:2500

Условные обозначения

	Граница территории, в отношении которой осуществляется подготовка проекта
	Характерная точка границы образуемого земельного участка
	Граница образуемого земельного участка
	Условный номер образуемого земельного участка
	Граница земельного участка по сведениям ЕГРН (земли лесного фонда, земли промышленности)
	Кадастровый номер земельного участка по сведениям ЕГРН
	Граница кадастрового квартала
	Обозначение кадастрового квартала
	Граница ЗОУИТ по сведениям ЕГРН

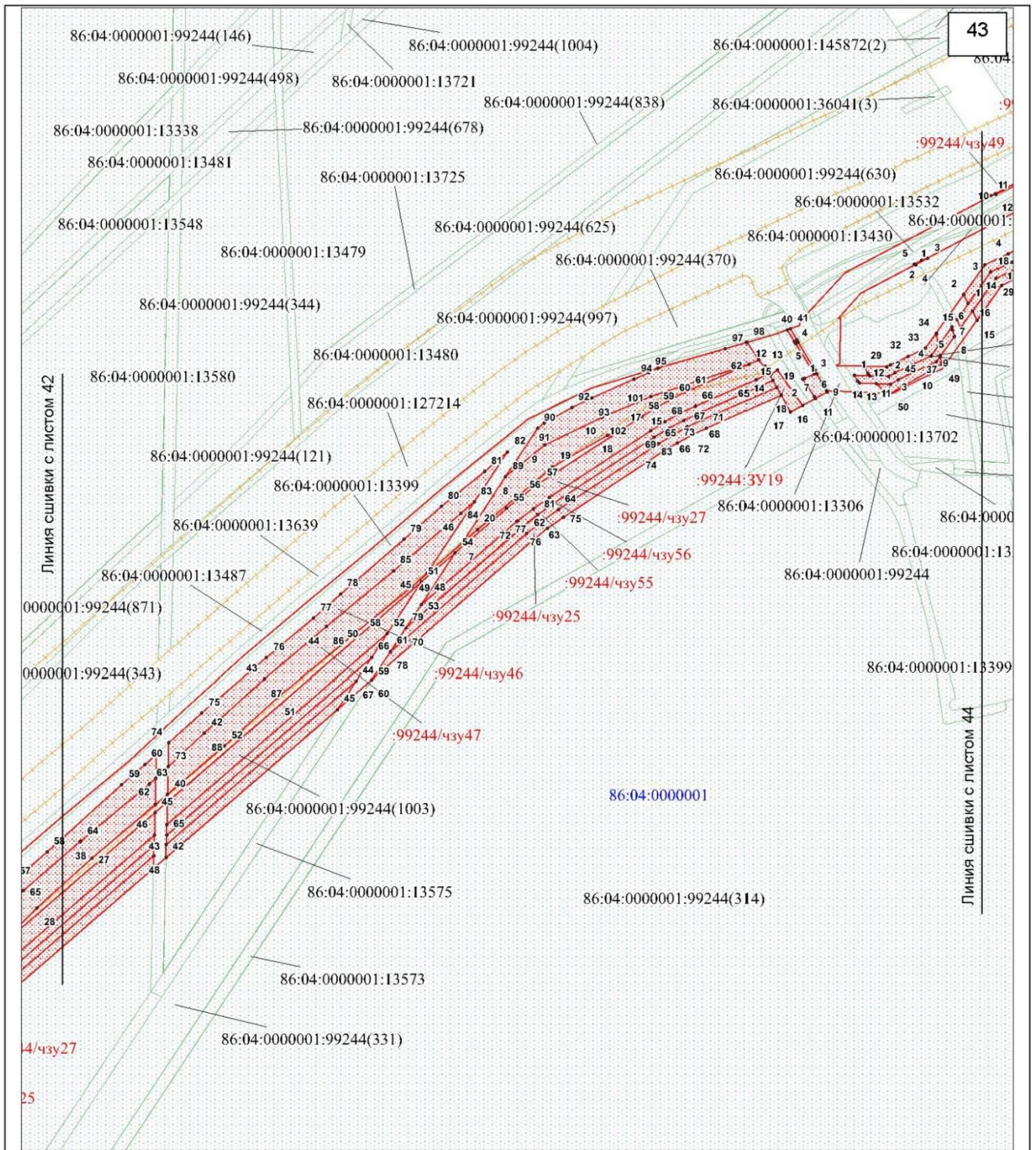
Линия сшивки с листом 42



Масштаб 1:2500

Условные обозначения

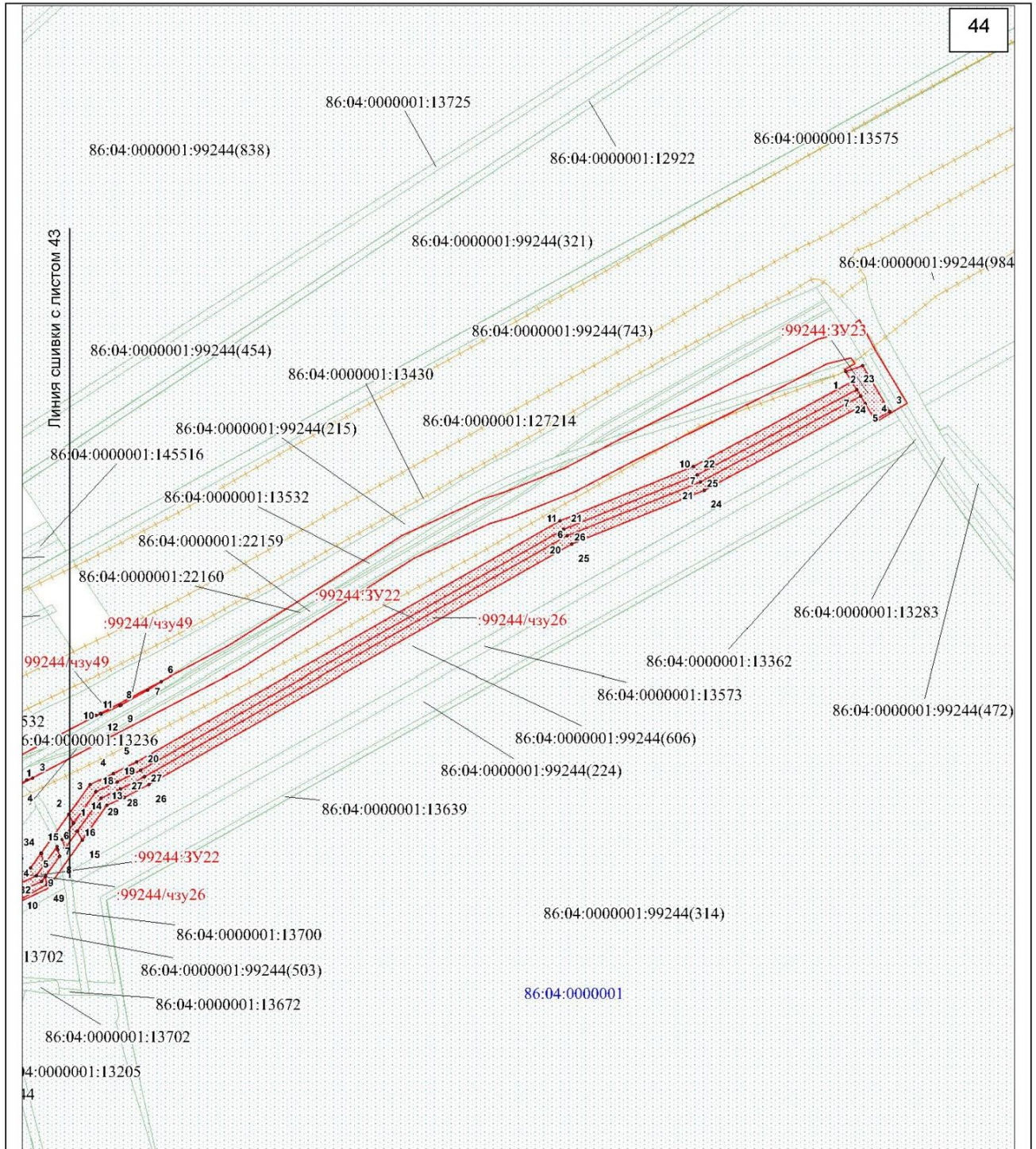
	Граница территории, в отношении которой осуществляется подготовка проекта
	Характерная точка границы образуемого земельного участка
	Граница образуемого земельного участка
	Условный номер образуемого земельного участка
	Граница земельного участка по сведениям ЕГРН (земли лесного фонда, земли промышленности)
	Кадастровый номер земельного участка по сведениям ЕГРН
	Граница кадастрового квартала
	Обозначение кадастрового квартала
	Граница ЗОУИТ по сведениям ЕГРН



Масштаб 1:2500










Условные обозначения

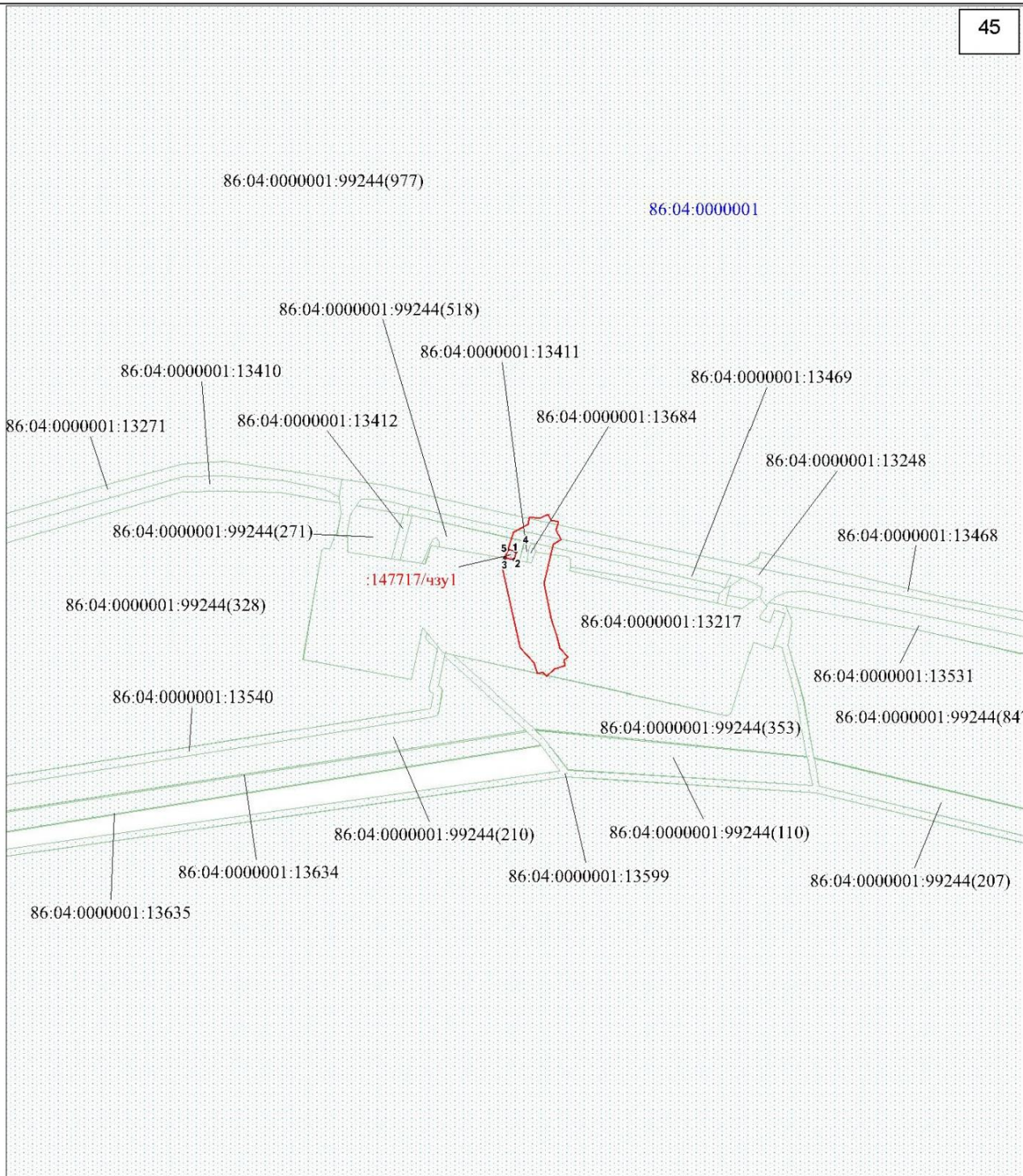
	Граница территории, в отношении которой осуществляется подготовка проекта
	Характерная точка границы образуемого земельного участка
	Граница образуемого земельного участка
	Условный номер образуемого земельного участка
	Граница земельного участка по сведениям ЕГРН (земли лесного фонда, земли промышленности)
	Кадастровый номер земельного участка по сведениям ЕГРН
	Граница кадастрового квартала
	Обозначение кадастрового квартала
	Граница ЗОУИТ по сведениям ЕГРН



Масштаб 1:2500










Условные обозначения

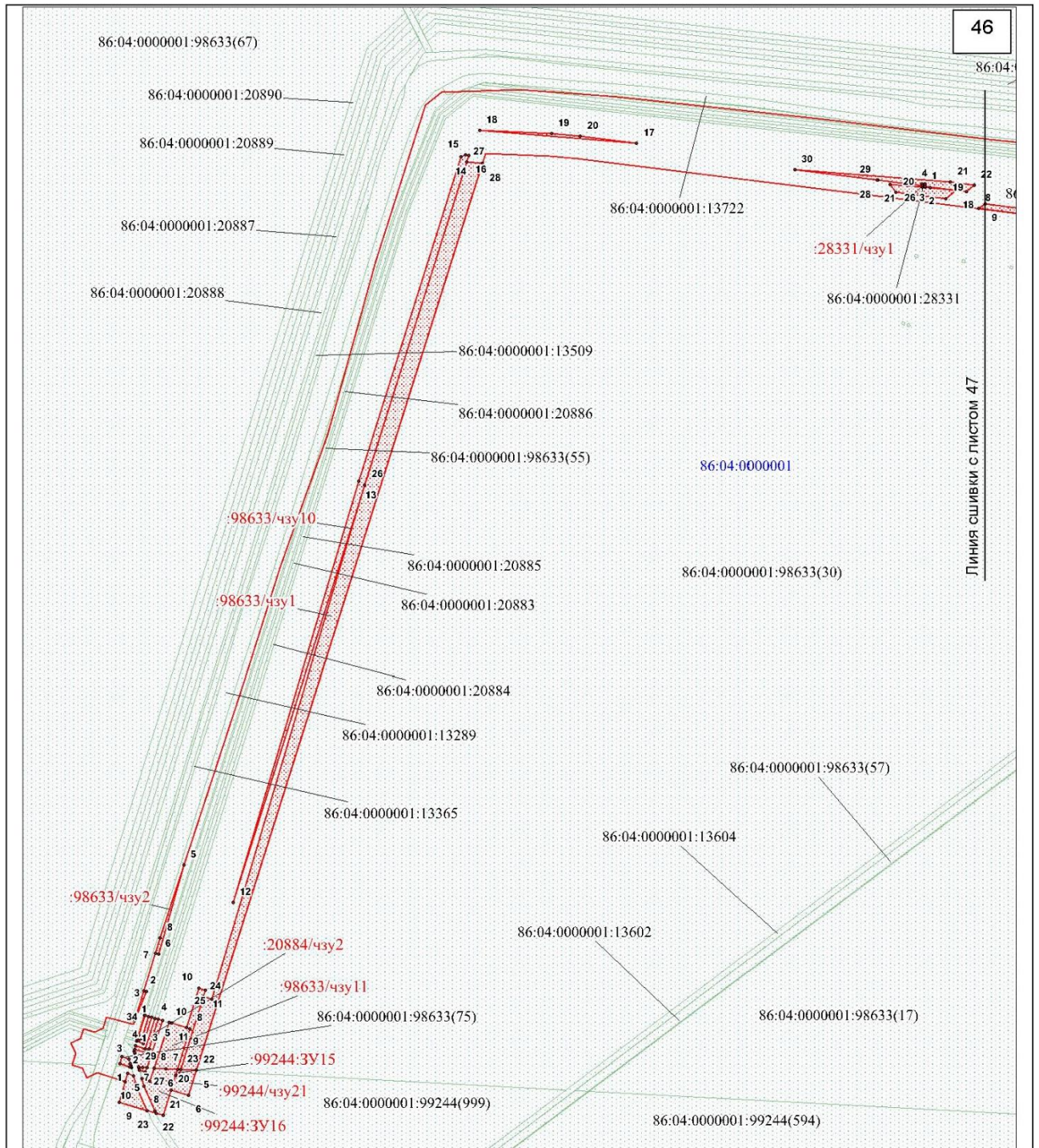
-  Граница территории, в отношении которой осуществляется подготовка проекта
-  Характерная точка границы образуемого земельного участка
-  Граница образуемого земельного участка
-  Условный номер образуемого земельного участка
-  Граница земельного участка по сведениям ЕГРН (земли лесного фонда, земли промышленности)
-  Кадастровый номер земельного участка по сведениям ЕГРН
-  Граница кадастрового квартала
-  Обозначение кадастрового квартала
-  Граница ЗОУИТ по сведениям ЕГРН



Масштаб 1:2300

Условные обозначения

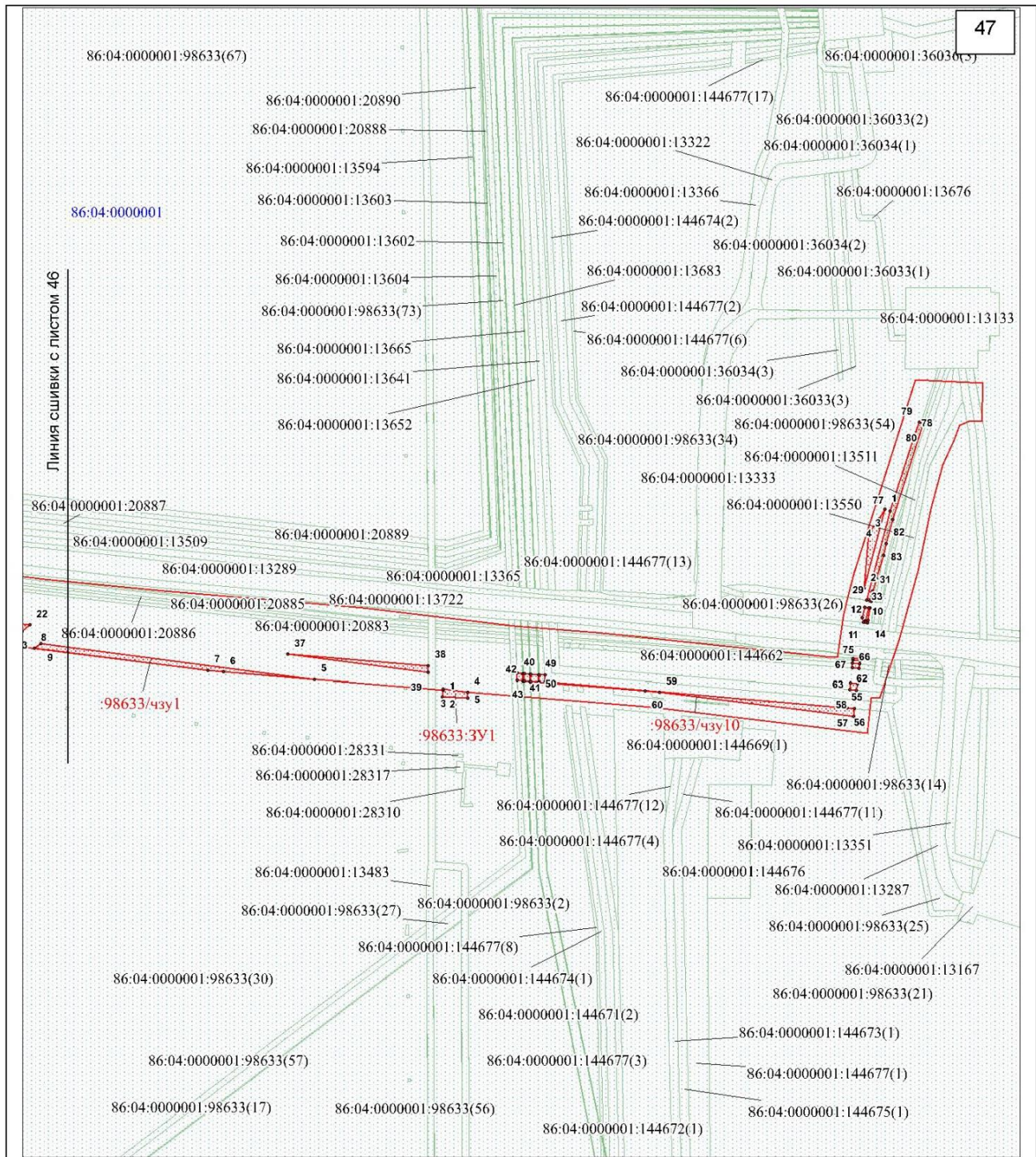
-  Граница территории, в отношении которой осуществляется подготовка проекта
-  Характерная точка границы образуемого земельного участка
-  Граница образуемого земельного участка
-  Условный номер образуемого земельного участка
-  Граница земельного участка по сведениям ЕГРН (земли лесного фонда, земли промышленности)
-  Кадастровый номер земельного участка по сведениям ЕГРН
-  Граница кадастрового квартала
-  Обозначение кадастрового квартала
-  Граница ЗОУИТ по сведениям ЕГРН



Масштаб 1:2700










Условные обозначения

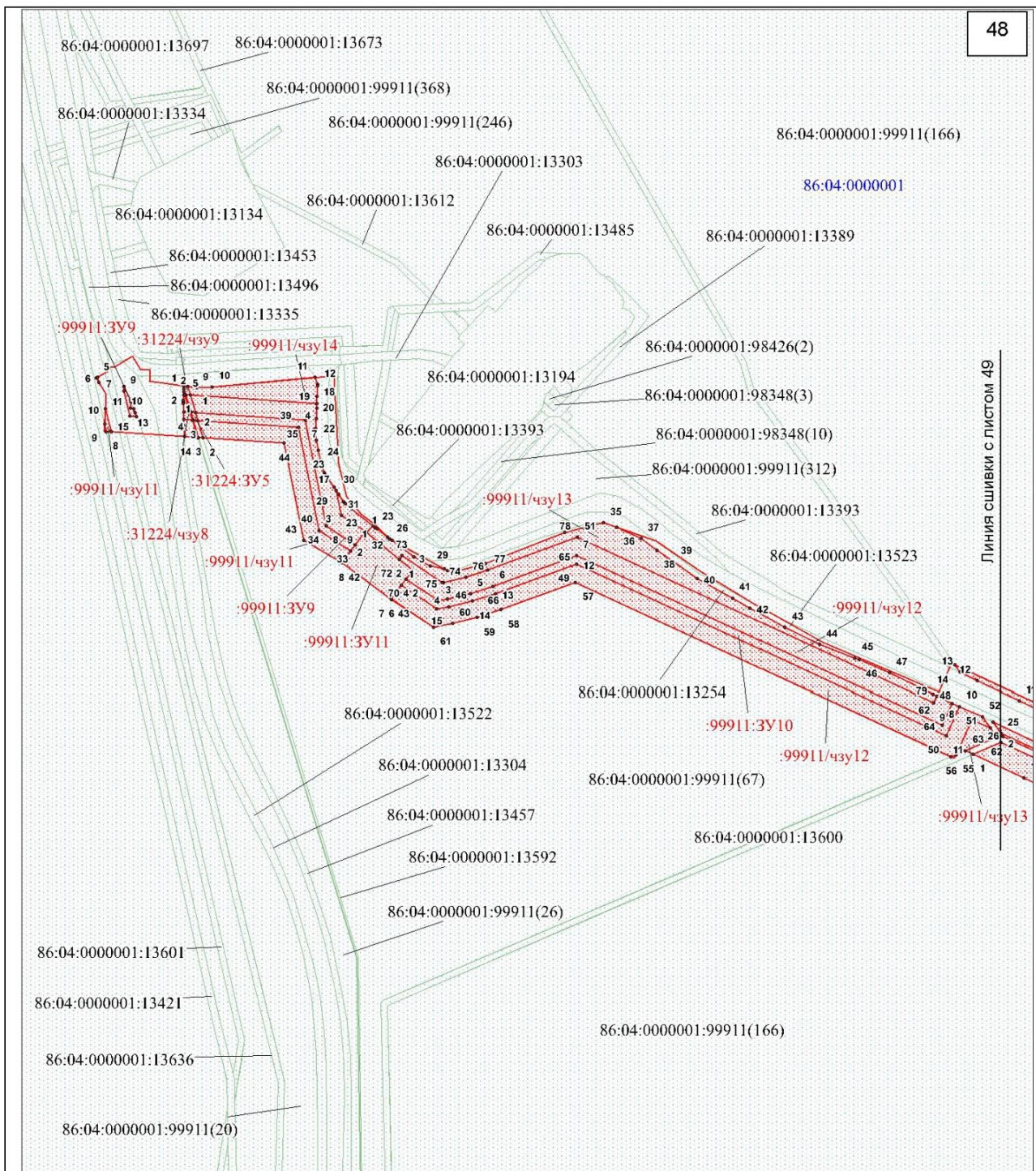
	Граница территории, в отношении которой осуществляется подготовка проекта
	Характерная точка границы образуемого земельного участка
	Граница образуемого земельного участка
	Условный номер образуемого земельного участка
	Граница земельного участка по сведениям ЕГРН (земли лесного фонда, земли промышленности)
	Кадастровый номер земельного участка по сведениям ЕГРН
	Граница кадастрового квартала
	Обозначение кадастрового квартала
	Граница ЗОУИТ по сведениям ЕГРН



Масштаб 1:2700










Условные обозначения

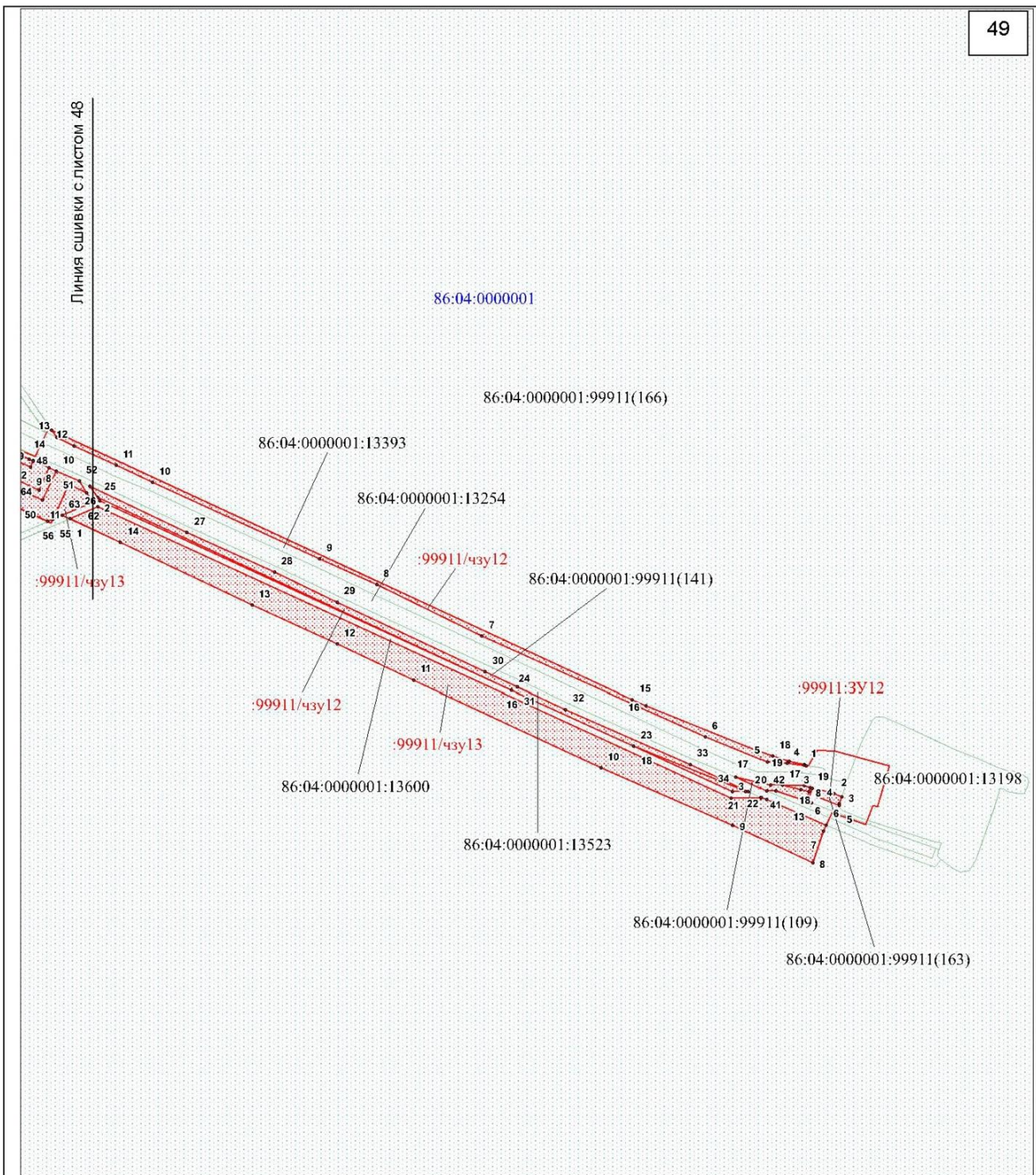
-  Граница территории, в отношении которой осуществляется подготовка проекта
-  Характерная точка границы образуемого земельного участка
-  Граница образуемого земельного участка
-  Условный номер образуемого земельного участка
-  Граница земельного участка по сведениям ЕГРН (земли лесного фонда, земли промышленности)
-  Кадастровый номер земельного участка по сведениям ЕГРН
-  Граница кадастрового квартала
-  Обозначение кадастрового квартала
-  Граница ЗОУИТ по сведениям ЕГРН



Масштаб 1:2500

Условные обозначения

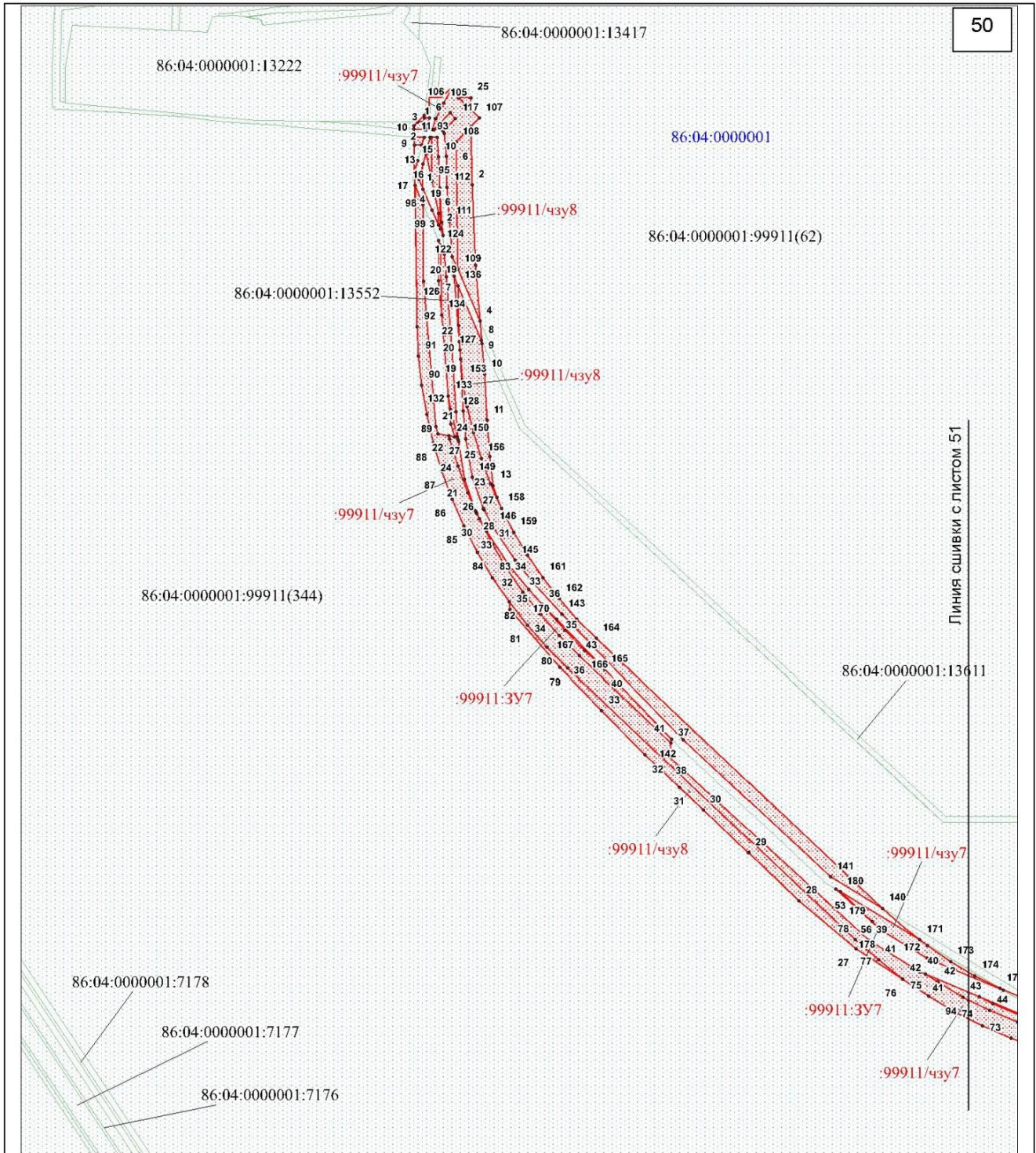
-  Граница территории, в отношении которой осуществляется подготовка проекта
-  Характерная точка границы образуемого земельного участка
-  Граница образуемого земельного участка
-  Условный номер образуемого земельного участка
-  Граница земельного участка по сведениям ЕГРН (земли лесного фонда, земли промышленности)
-  Кадастровый номер земельного участка по сведениям ЕГРН
-  Граница кадастрового квартала
-  Обозначение кадастрового квартала
-  Граница ЗОУИТ по сведениям ЕГРН



Масштаб 1:2500










Условные обозначения

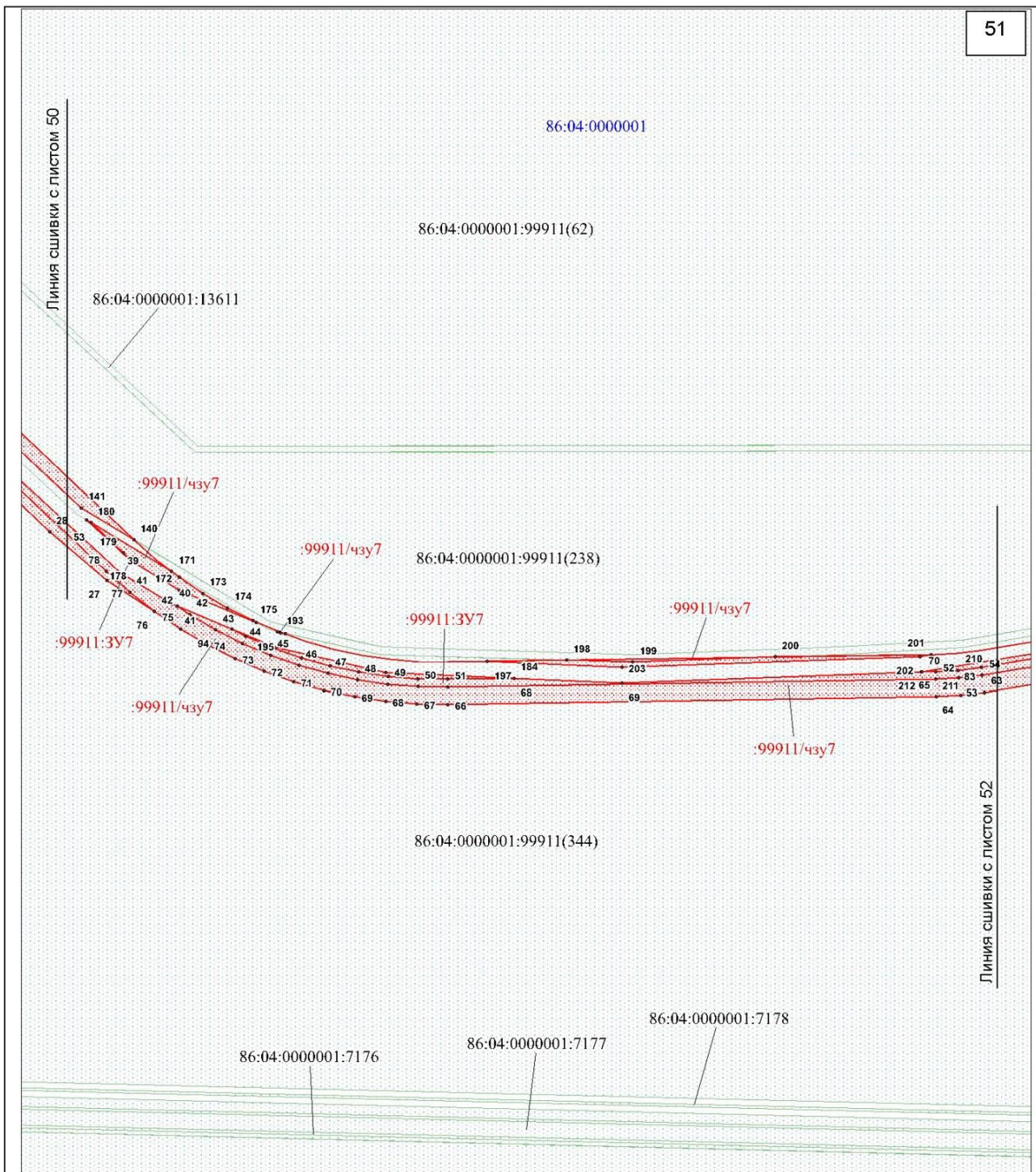
	Граница территории, в отношении которой осуществляется подготовка проекта
	Характерная точка границы образуемого земельного участка
	Граница образуемого земельного участка
	Условный номер образуемого земельного участка
	Граница земельного участка по сведениям ЕГРН (земли лесного фонда, земли промышленности)
	Кадастровый номер земельного участка по сведениям ЕГРН
	Граница кадастрового квартала
	Обозначение кадастрового квартала
	Граница ЗОУИТ по сведениям ЕГРН



Масштаб 1:2500










Условные обозначения

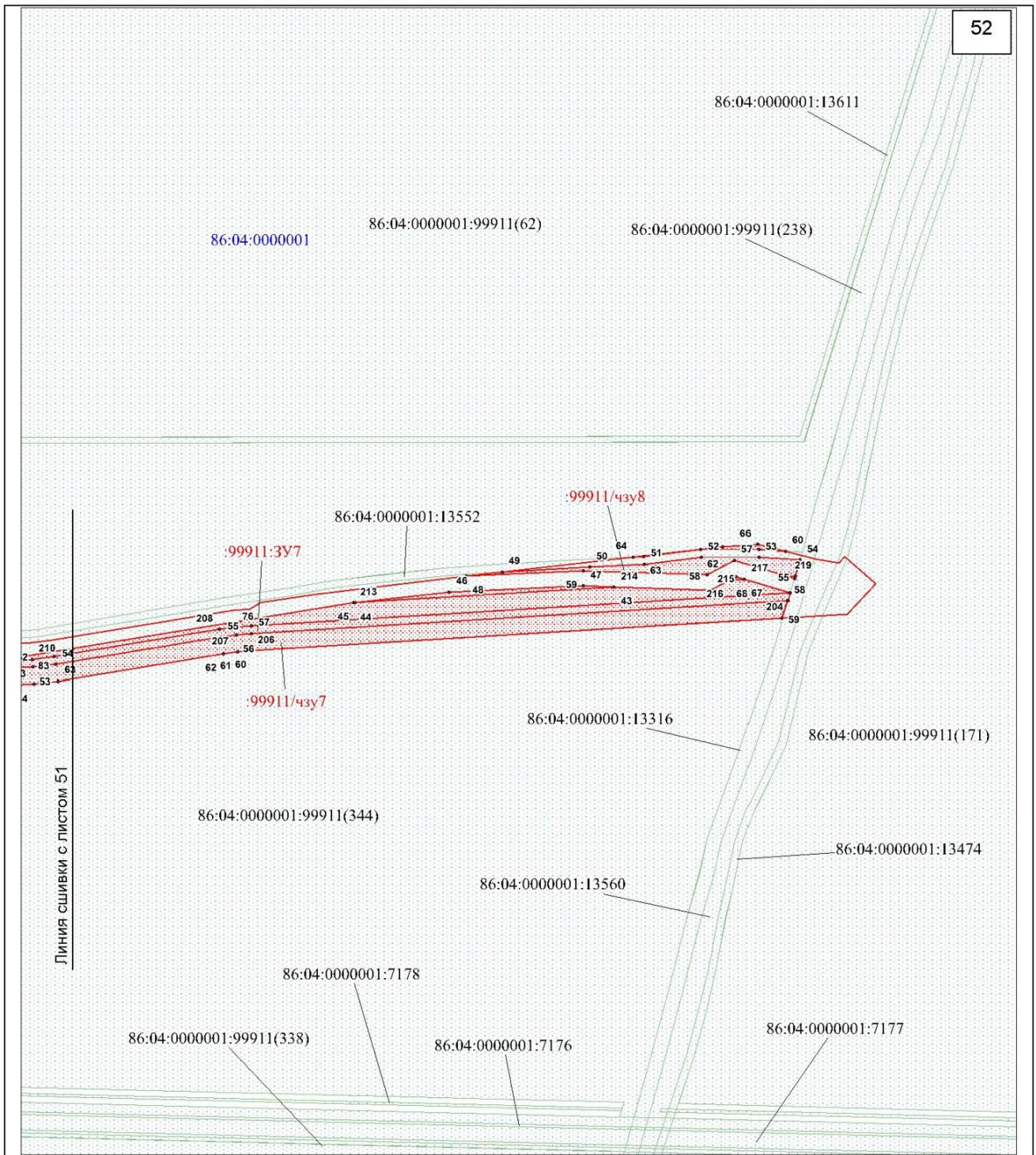
-  Граница территории, в отношении которой осуществляется подготовка проекта
-  Характерная точка границы образуемого земельного участка
-  Граница образуемого земельного участка
-  Условный номер образуемого земельного участка
-  Граница земельного участка по сведениям ЕГРН (земли лесного фонда, земли промышленности)
-  Кадастровый номер земельного участка по сведениям ЕГРН
-  Граница кадастрового квартала
-  Обозначение кадастрового квартала
-  Граница ЗОУИТ по сведениям ЕГРН



Масштаб 1:2500










Условные обозначения

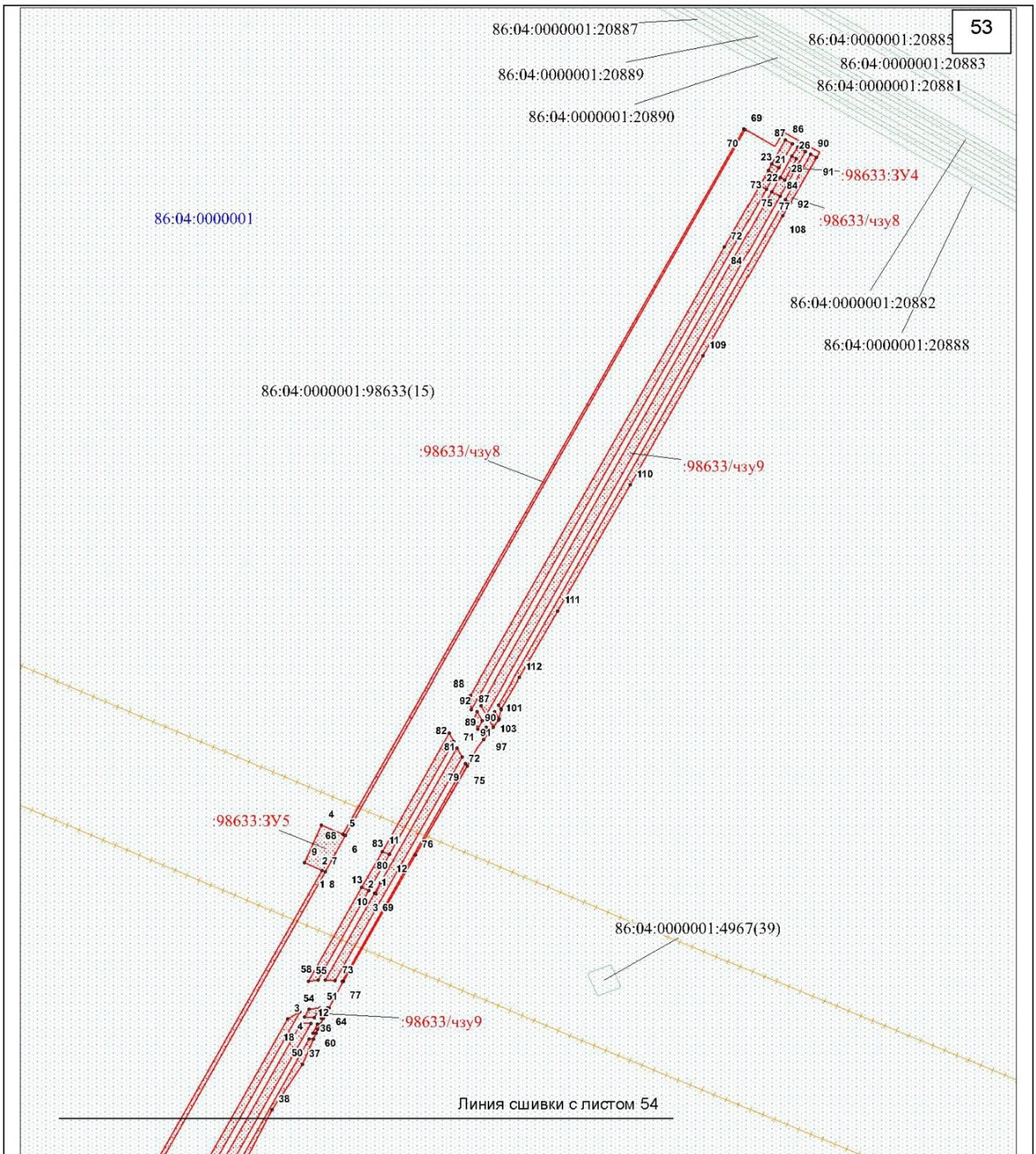
-  Граница территории, в отношении которой осуществляется подготовка проекта
-  Характерная точка границы образуемого земельного участка
-  Граница образуемого земельного участка
-  Условный номер образуемого земельного участка
-  Граница земельного участка по сведениям ЕГРН (земли лесного фонда, земли промышленности)
-  Кадастровый номер земельного участка по сведениям ЕГРН
-  Граница кадастрового квартала
-  Обозначение кадастрового квартала
-  Граница ЗОУИТ по сведениям ЕГРН



Масштаб 1:2500

Условные обозначения

-  Граница территории, в отношении которой осуществляется подготовка проекта
-  Характерная точка границы образуемого земельного участка
-  Граница образуемого земельного участка
-  Условный номер образуемого земельного участка
-  Граница земельного участка по сведениям ЕГРН (земли лесного фонда, земли промышленности)
-  Кадастровый номер земельного участка по сведениям ЕГРН
-  Граница кадастрового квартала
-  Обозначение кадастрового квартала
-  Граница ЗОУИТ по сведениям ЕГРН



Масштаб 1:2500

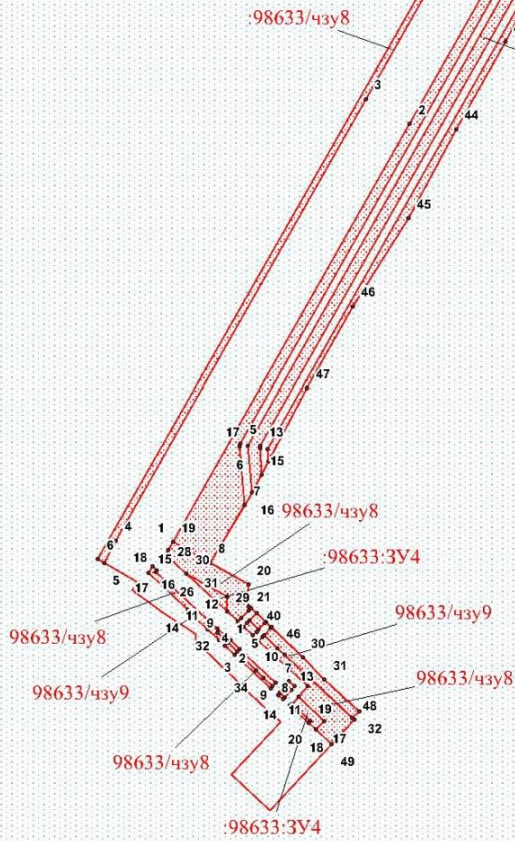
Условные обозначения

	Граница территории, в отношении которой осуществляется подготовка проекта
	Характерная точка границы образуемого земельного участка
	Граница образуемого земельного участка
	Условный номер образуемого земельного участка
	Граница земельного участка по сведениям ЕГРН (земли лесного фонда, земли промышленности)
	Кадастровый номер земельного участка по сведениям ЕГРН
	Граница кадастрового квартала
	Обозначение кадастрового квартала
	Граница ЗОУИТ по сведениям ЕГРН

Линия сшивки с листом 53










86:04:0000001

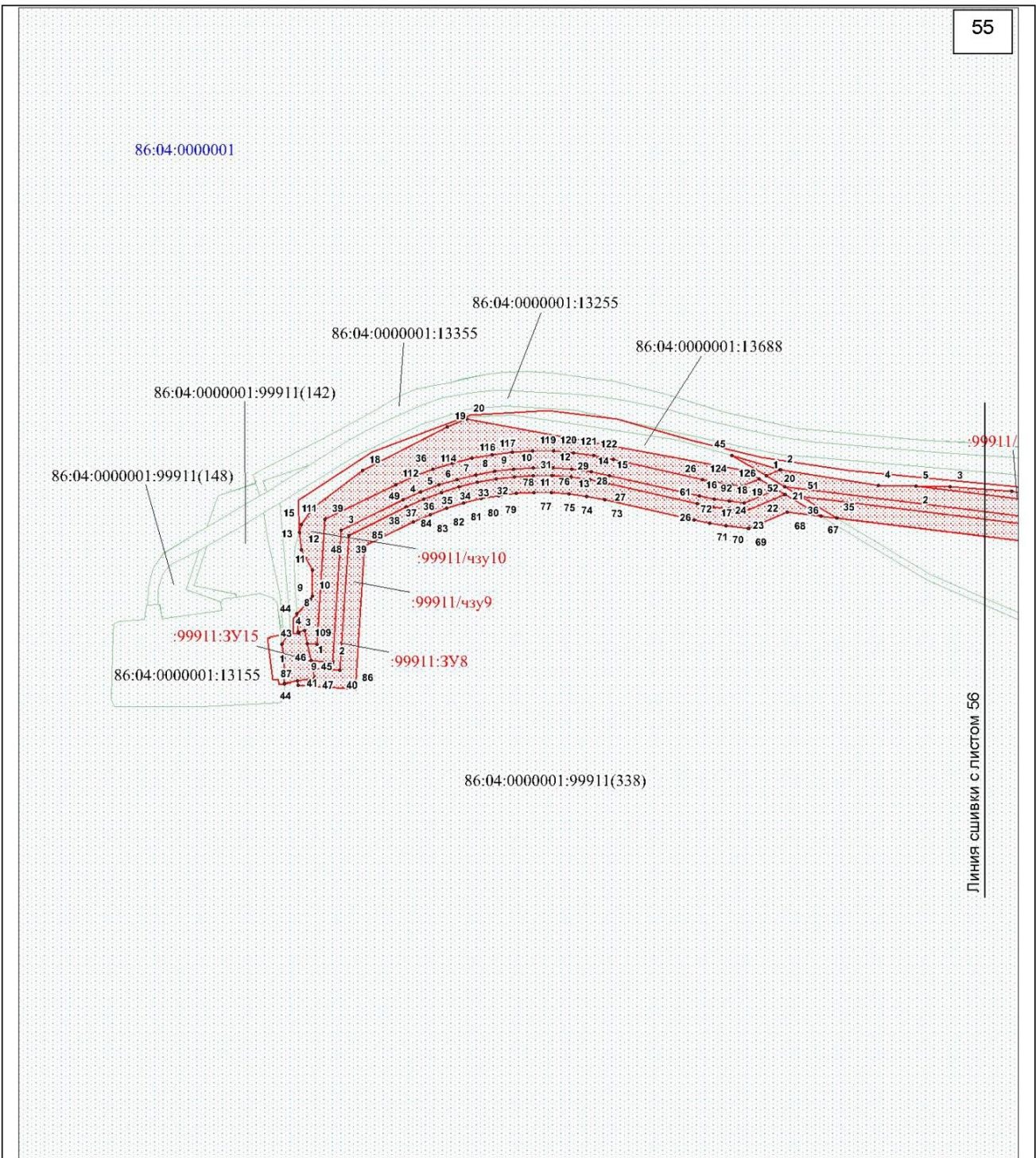
86:04:0000001:98633(15)



Масштаб 1:2500

Условные обозначения

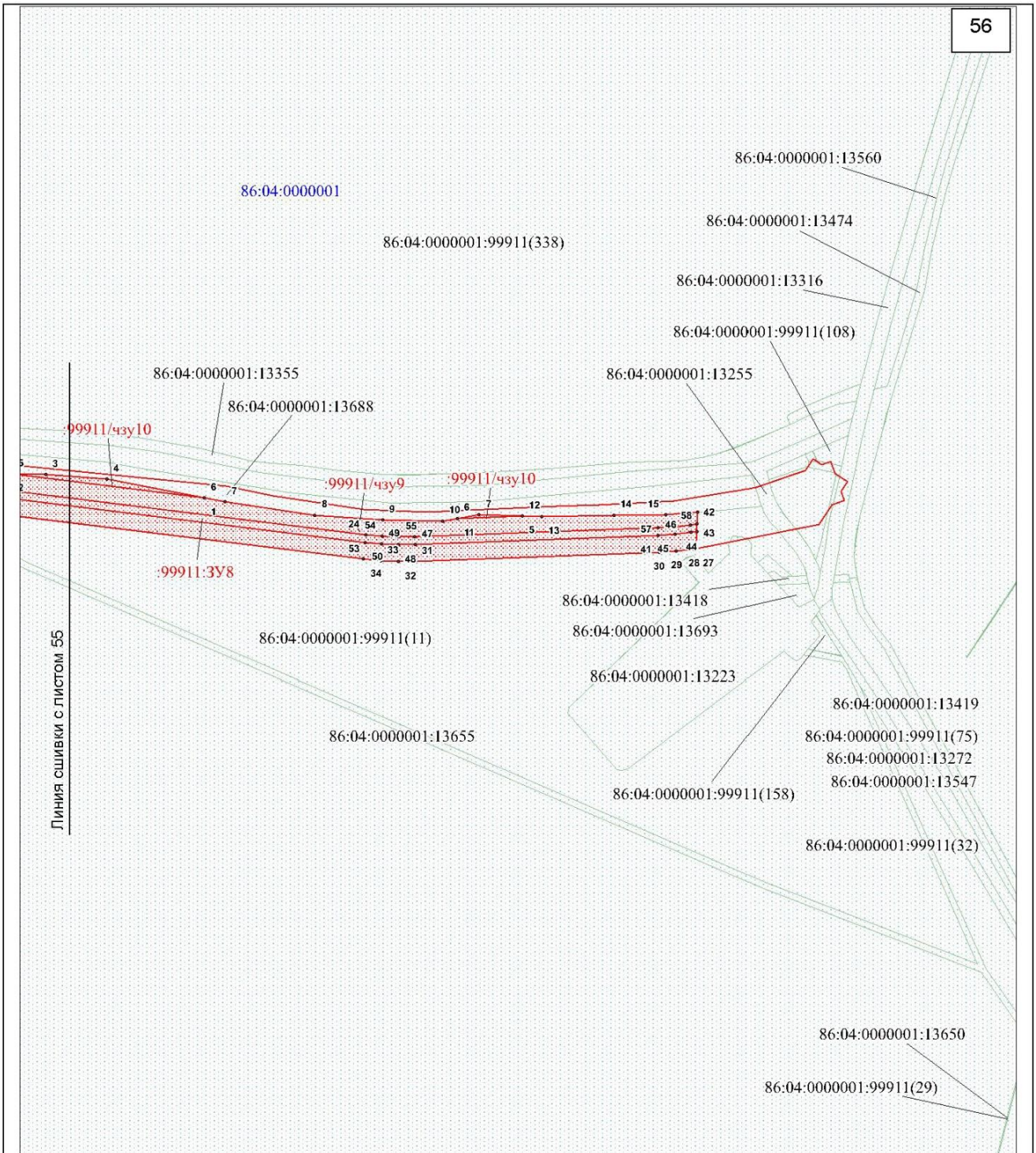
	Граница территории, в отношении которой осуществляется подготовка проекта
	Характерная точка границы образуемого земельного участка
	Граница образуемого земельного участка
	Условный номер образуемого земельного участка
	Граница земельного участка по сведениям ЕГРН (земли лесного фонда, земли промышленности)
	Кадастровый номер земельного участка по сведениям ЕГРН
	Граница кадастрового квартала
	Обозначение кадастрового квартала
	Граница ЗОУИТ по сведениям ЕГРН



Масштаб 1:2500

Условные обозначения

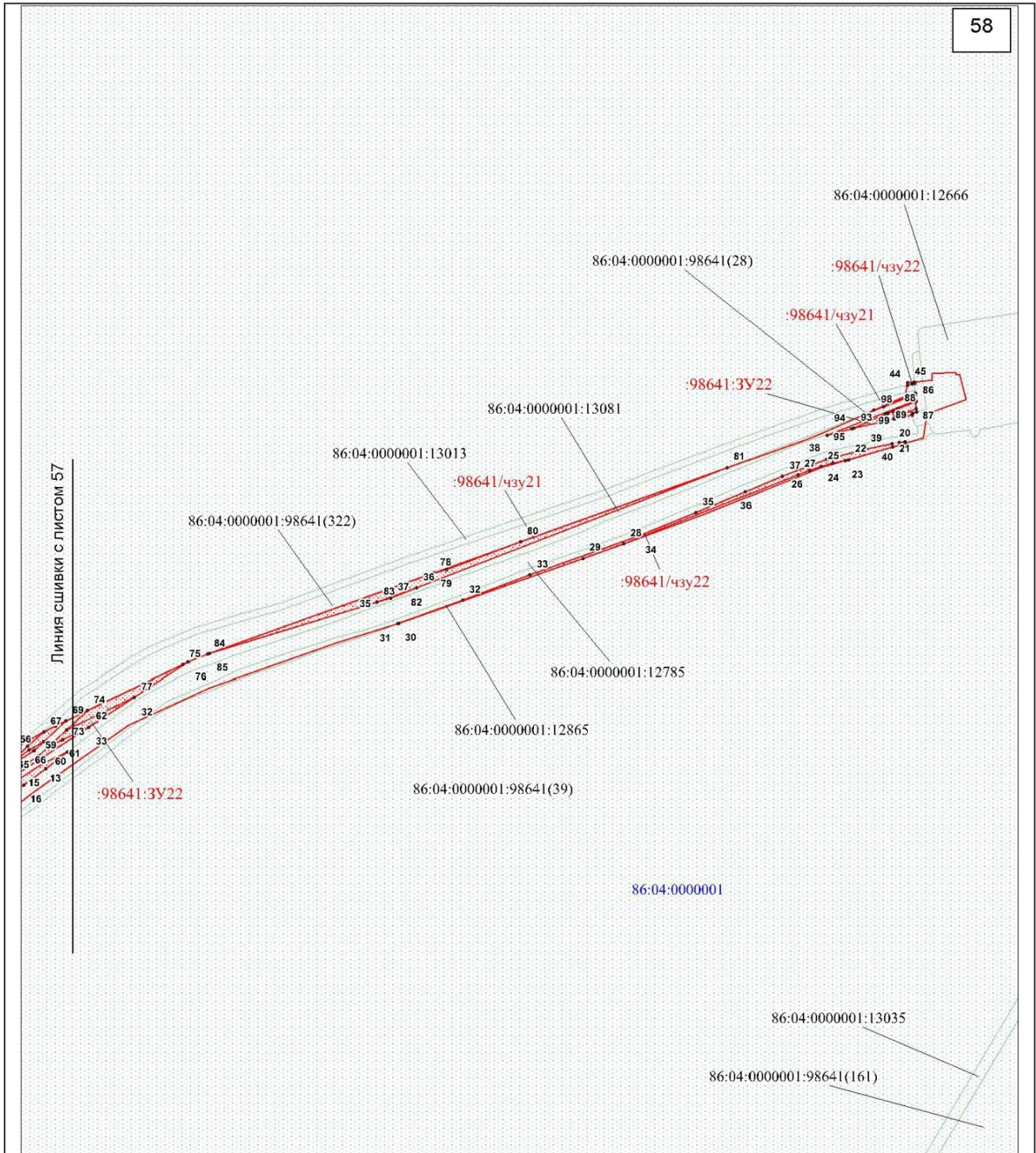
	Граница территории, в отношении которой осуществляется подготовка проекта
	Характерная точка границы образуемого земельного участка
	Граница образуемого земельного участка
	Условный номер образуемого земельного участка
	Граница земельного участка по сведениям ЕГРН (земли лесного фонда, земли промышленности)
	Кадастровый номер земельного участка по сведениям ЕГРН
	Граница кадастрового квартала
	Обозначение кадастрового квартала
	Граница ЗОУИТ по сведениям ЕГРН



Масштаб 1:2500

Условные обозначения

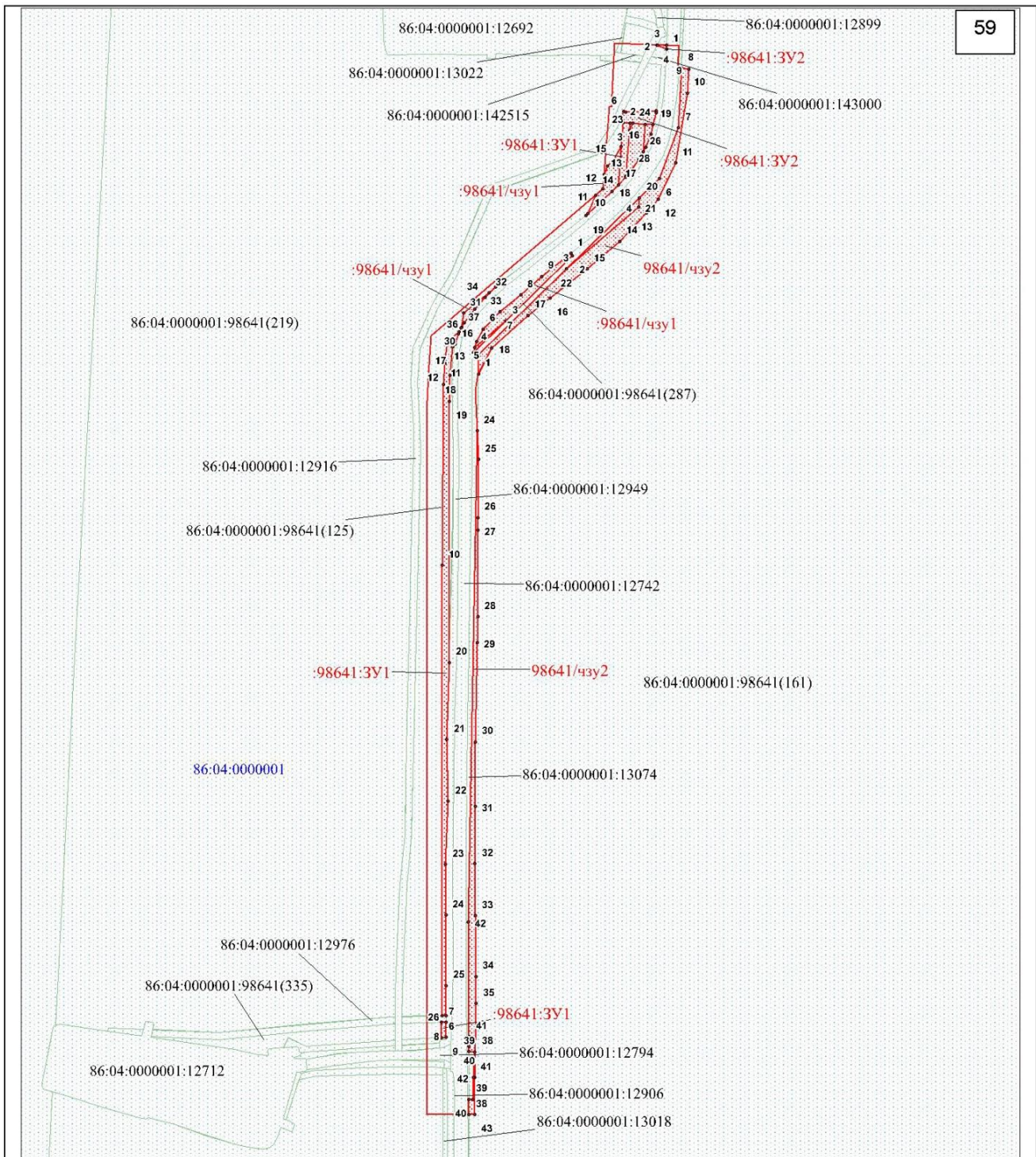
	Граница территории, в отношении которой осуществляется подготовка проекта
	Характерная точка границы образуемого земельного участка
	Граница образуемого земельного участка
	Условный номер образуемого земельного участка
	Граница земельного участка по сведениям ЕГРН (земли лесного фонда, земли промышленности)
	Кадастровый номер земельного участка по сведениям ЕГРН
	Граница кадастрового квартала
	Обозначение кадастрового квартала
	Граница ЗОУИТ по сведениям ЕГРН



Масштаб 1:2700










Условные обозначения

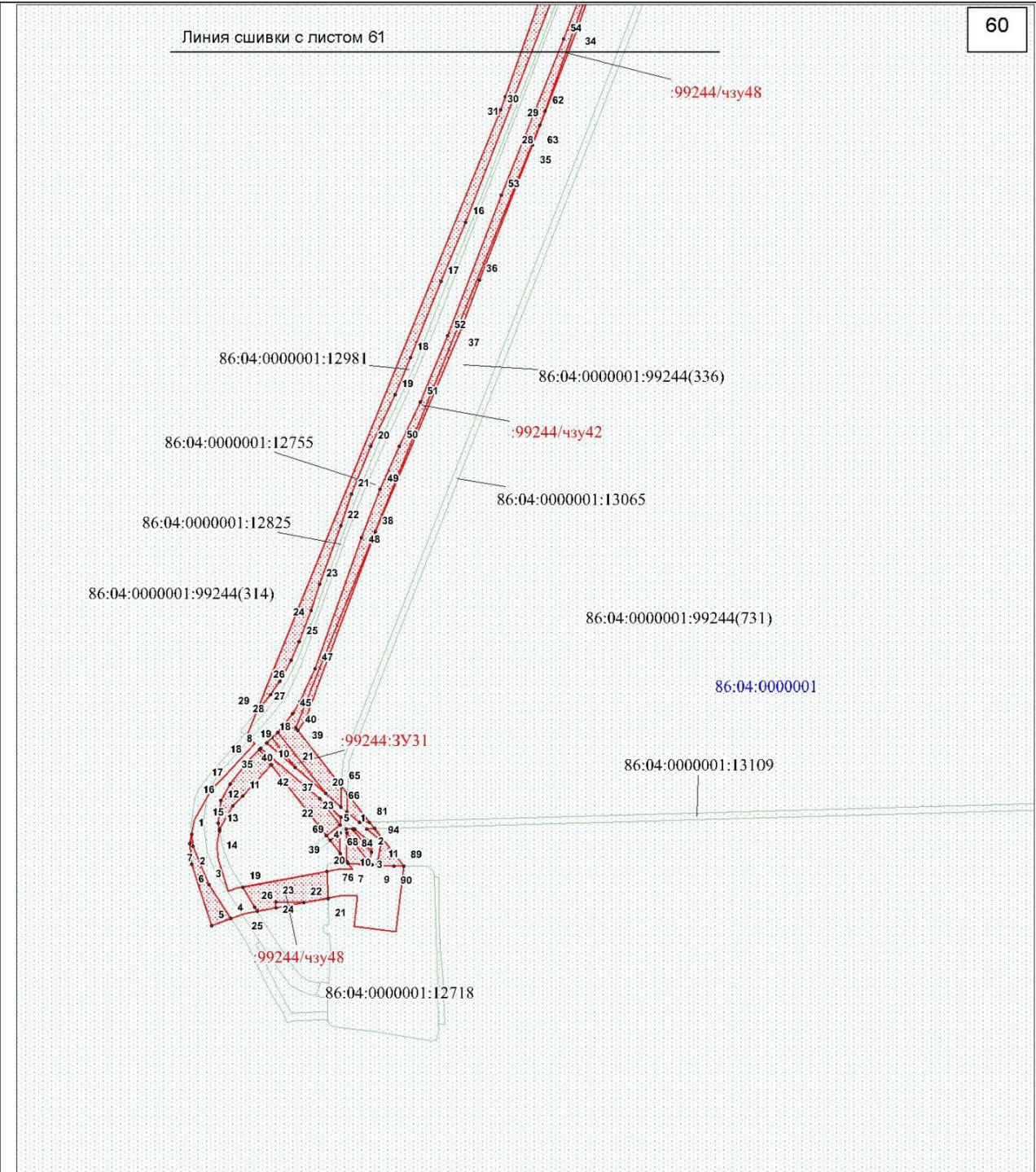
	Граница территории, в отношении которой осуществляется подготовка проекта
	Характерная точка границы образуемого земельного участка
	Граница образуемого земельного участка
	Условный номер образуемого земельного участка
	Граница земельного участка по сведениям ЕГРН (земли лесного фонда, земли промышленности)
	Кадастровый номер земельного участка по сведениям ЕГРН
	Граница кадастрового квартала
	Обозначение кадастрового квартала
	Граница ЗОУИТ по сведениям ЕГРН



Масштаб 1:2800










Условные обозначения

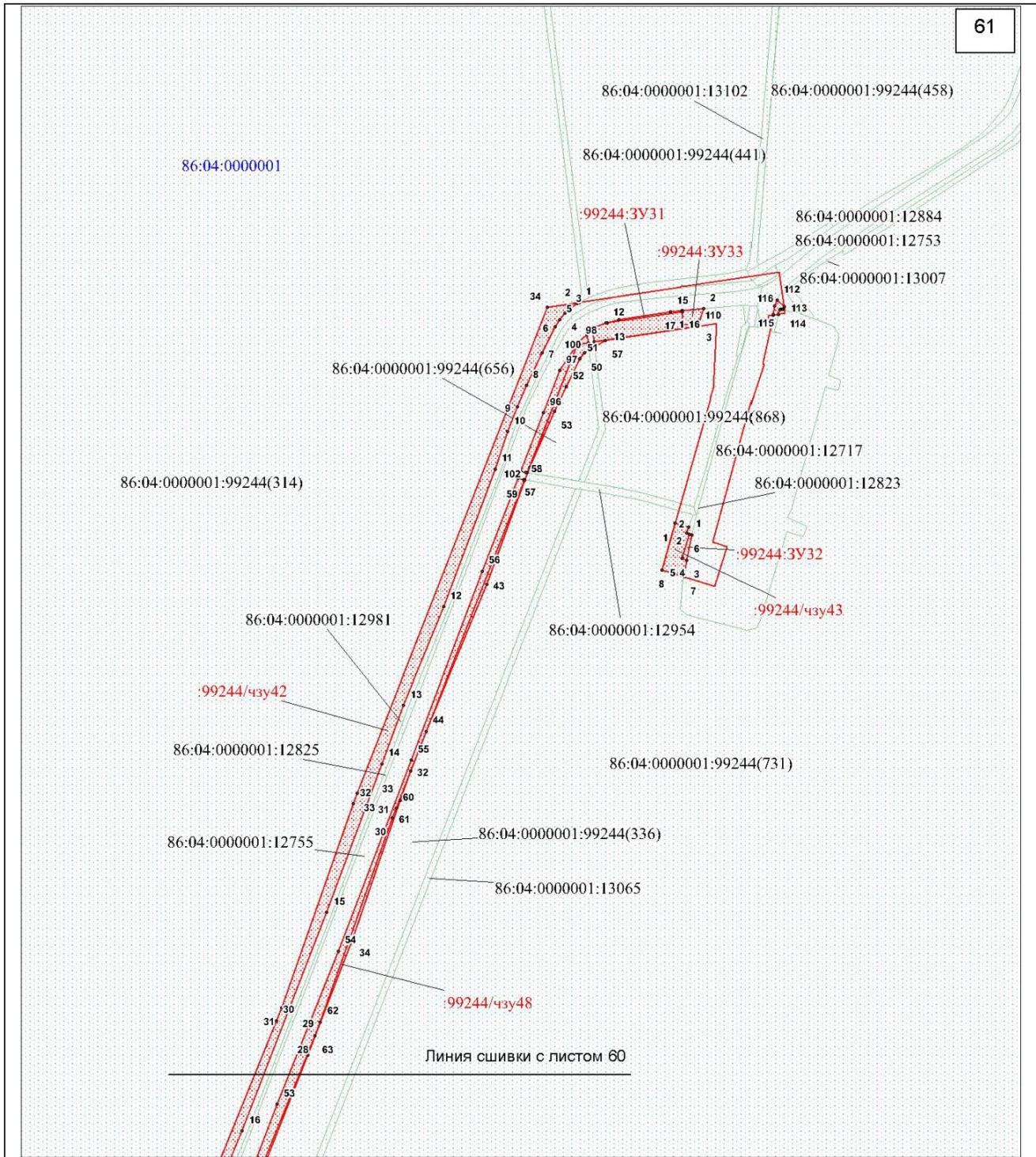
	Граница территории, в отношении которой осуществляется подготовка проекта
	Характерная точка границы образуемого земельного участка
	Граница образуемого земельного участка
	Условный номер образуемого земельного участка
	Граница земельного участка по сведениям ЕГРН (земли лесного фонда, земли промышленности)
	Кадастровый номер земельного участка по сведениям ЕГРН
	Граница кадастрового квартала
	Обозначение кадастрового квартала
	Граница ЗОУИТ по сведениям ЕГРН



Масштаб 1:2500

Условные обозначения

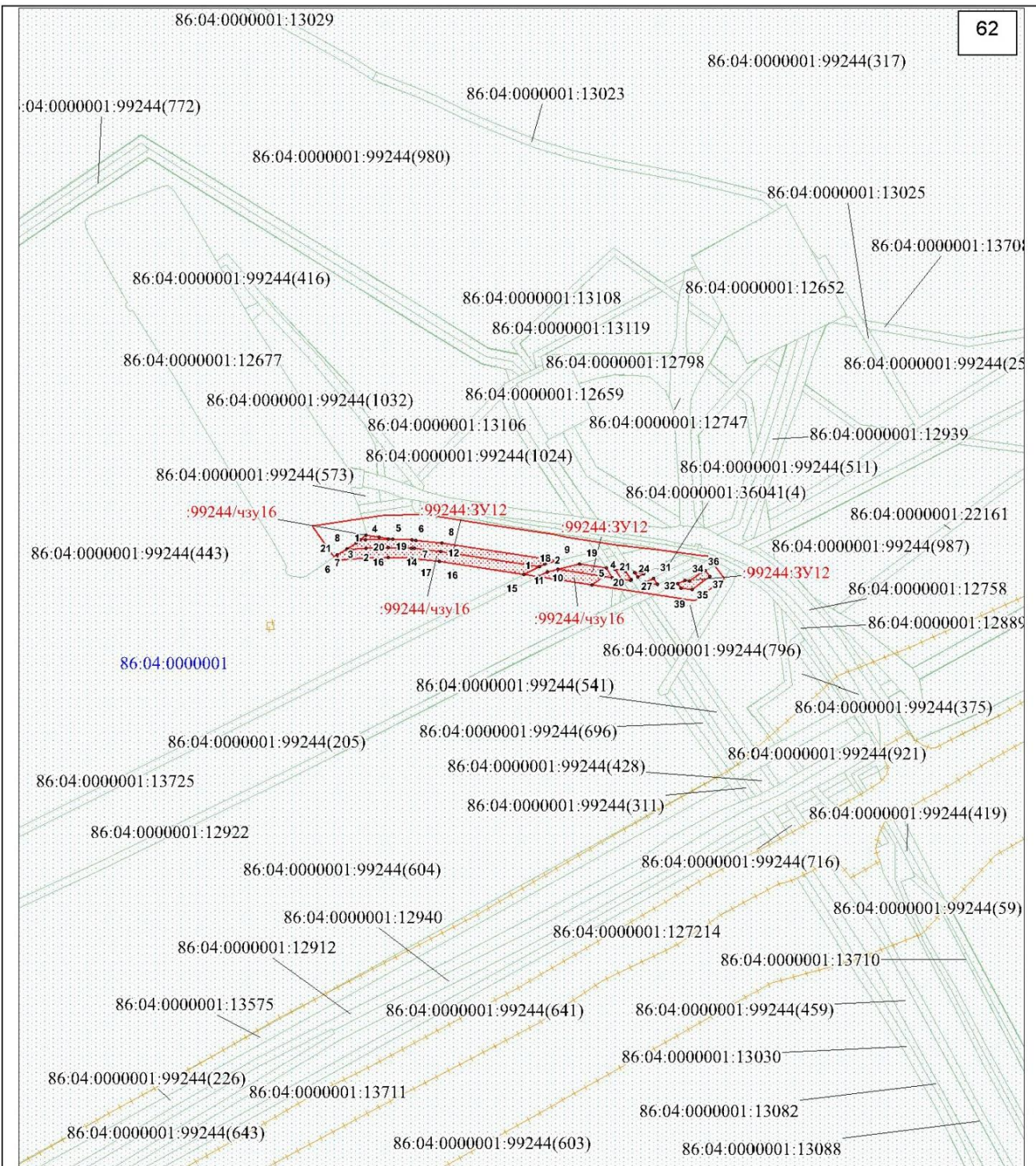
-  Граница территории, в отношении которой осуществляется подготовка проекта
-  Характерная точка границы образуемого земельного участка
-  Граница образуемого земельного участка
-  Условный номер образуемого земельного участка
-  Граница земельного участка по сведениям ЕГРН (земли лесного фонда, земли промышленности)
-  Кадастровый номер земельного участка по сведениям ЕГРН
-  Граница кадастрового квартала
-  Обозначение кадастрового квартала
-  Граница ЗОУИТ по сведениям ЕГРН



Масштаб 1:2500

Условные обозначения

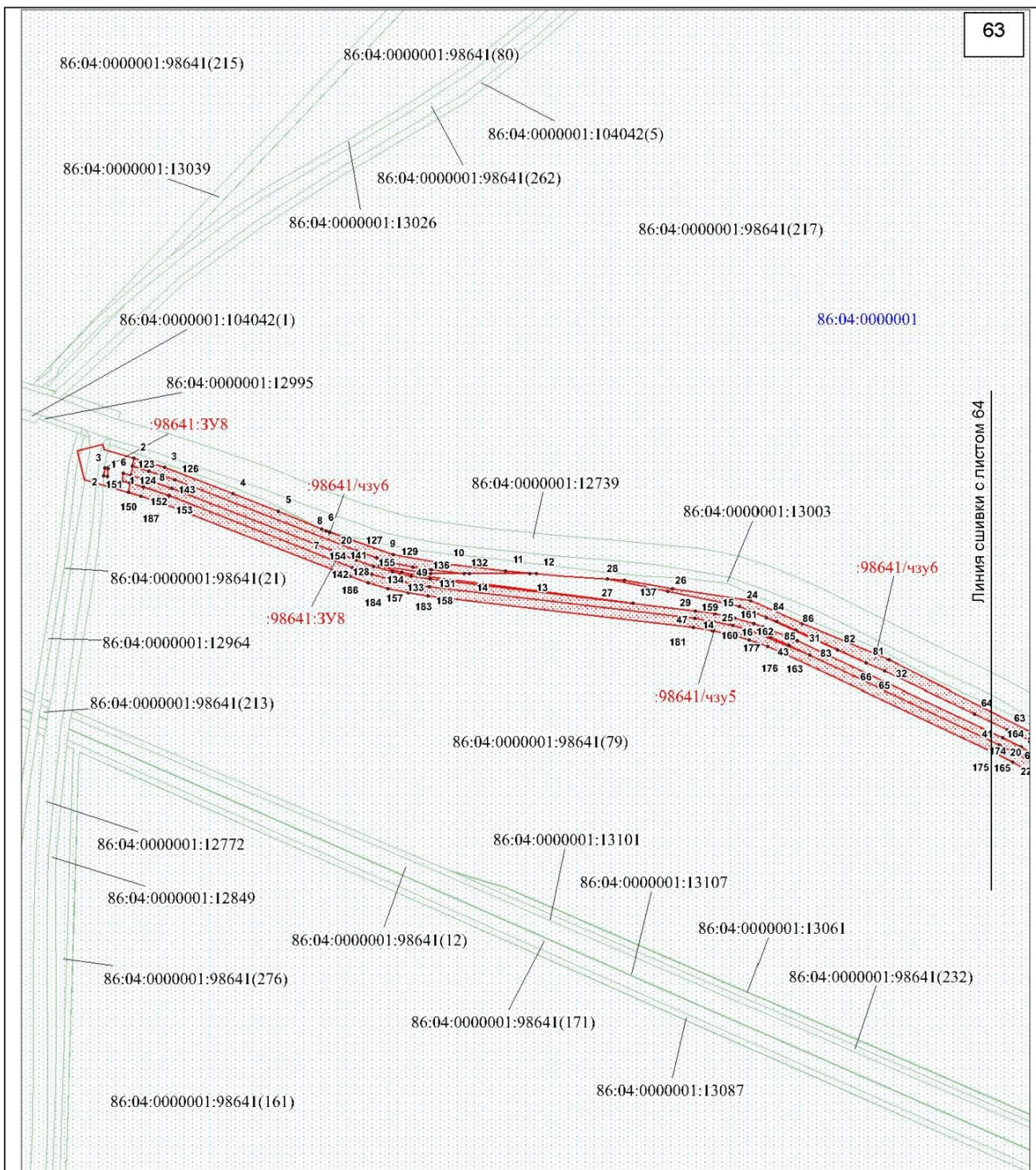
	Граница территории, в отношении которой осуществляется подготовка проекта
	Характерная точка границы образуемого земельного участка
	Граница образуемого земельного участка
	Условный номер образуемого земельного участка
	Граница земельного участка по сведениям ЕГРН (земли лесного фонда, земли промышленности)
	Кадастровый номер земельного участка по сведениям ЕГРН
	Граница кадастрового квартала
	Обозначение кадастрового квартала
	Граница ЗОУИТ по сведениям ЕГРН



Масштаб 1:2300

Условные обозначения

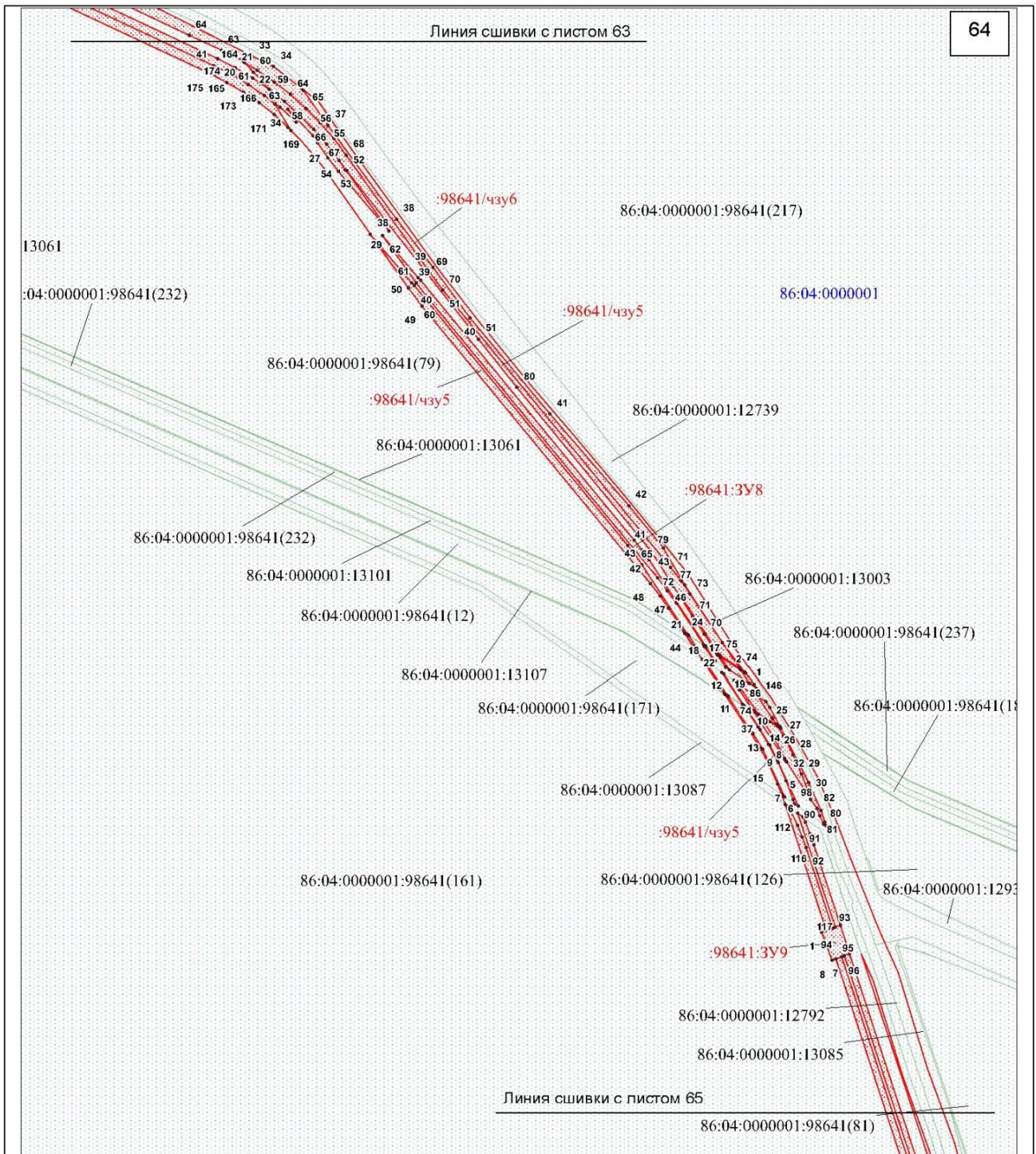
	Граница территории, в отношении которой осуществляется подготовка проекта
	Характерная точка границы образуемого земельного участка
	Граница образуемого земельного участка
	Условный номер образуемого земельного участка
	Граница земельного участка по сведениям ЕГРН (земли лесного фонда, земли промышленности)
	Кадастровый номер земельного участка по сведениям ЕГРН
	Граница кадастрового квартала
	Обозначение кадастрового квартала
	Граница ЗОУИТ по сведениям ЕГРН



Масштаб 1:2500

Условные обозначения

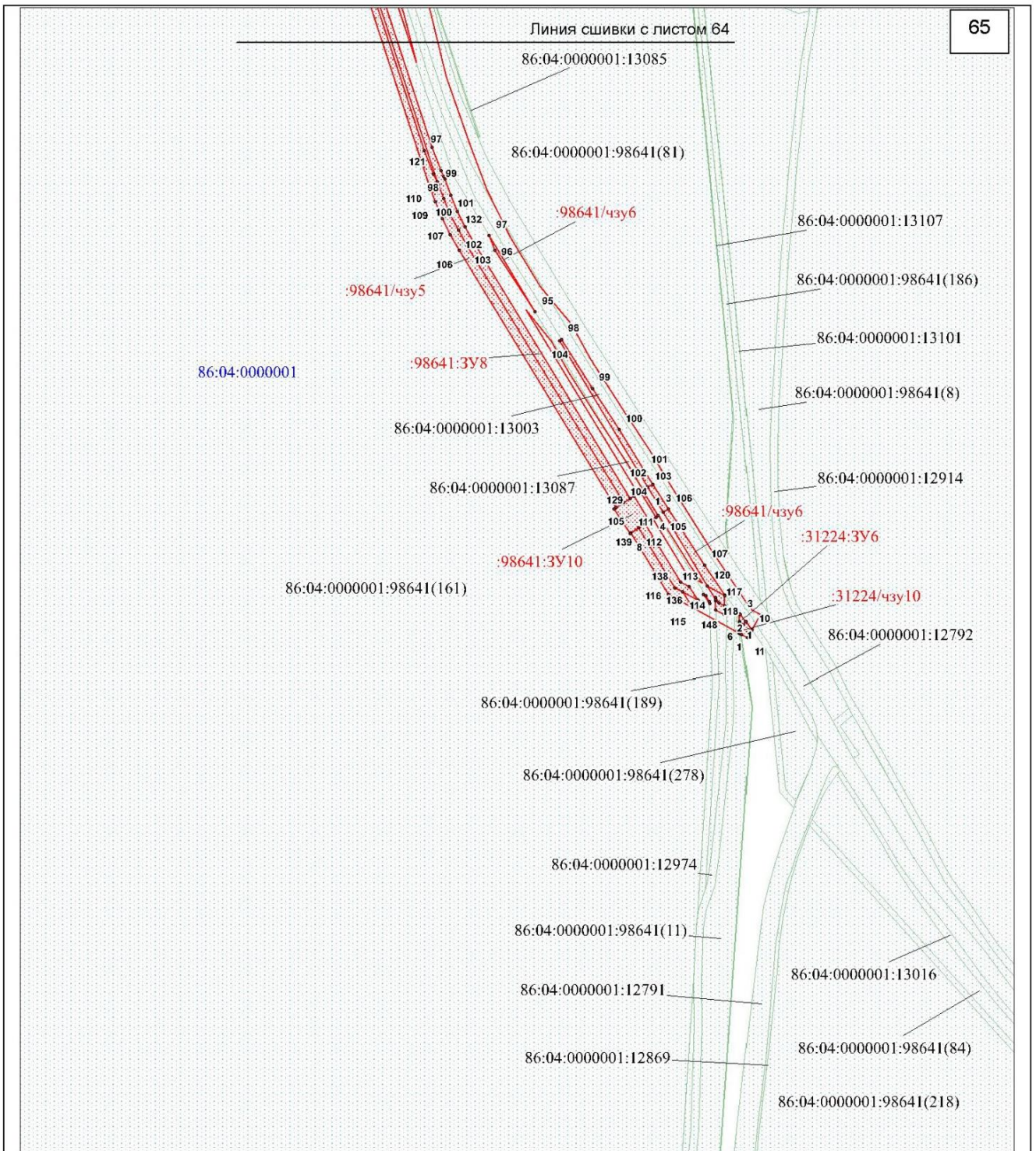
	Граница территории, в отношении которой осуществляется подготовка проекта
	Характерная точка границы образуемого земельного участка
	Граница образуемого земельного участка
	Условный номер образуемого земельного участка
	Граница земельного участка по сведениям ЕГРН (земли лесного фонда, земли промышленности)
	Кадастровый номер земельного участка по сведениям ЕГРН
	Граница кадастрового квартала
	Обозначение кадастрового квартала
	Граница ЗОУИТ по сведениям ЕГРН



Масштаб 1:2500

Условные обозначения

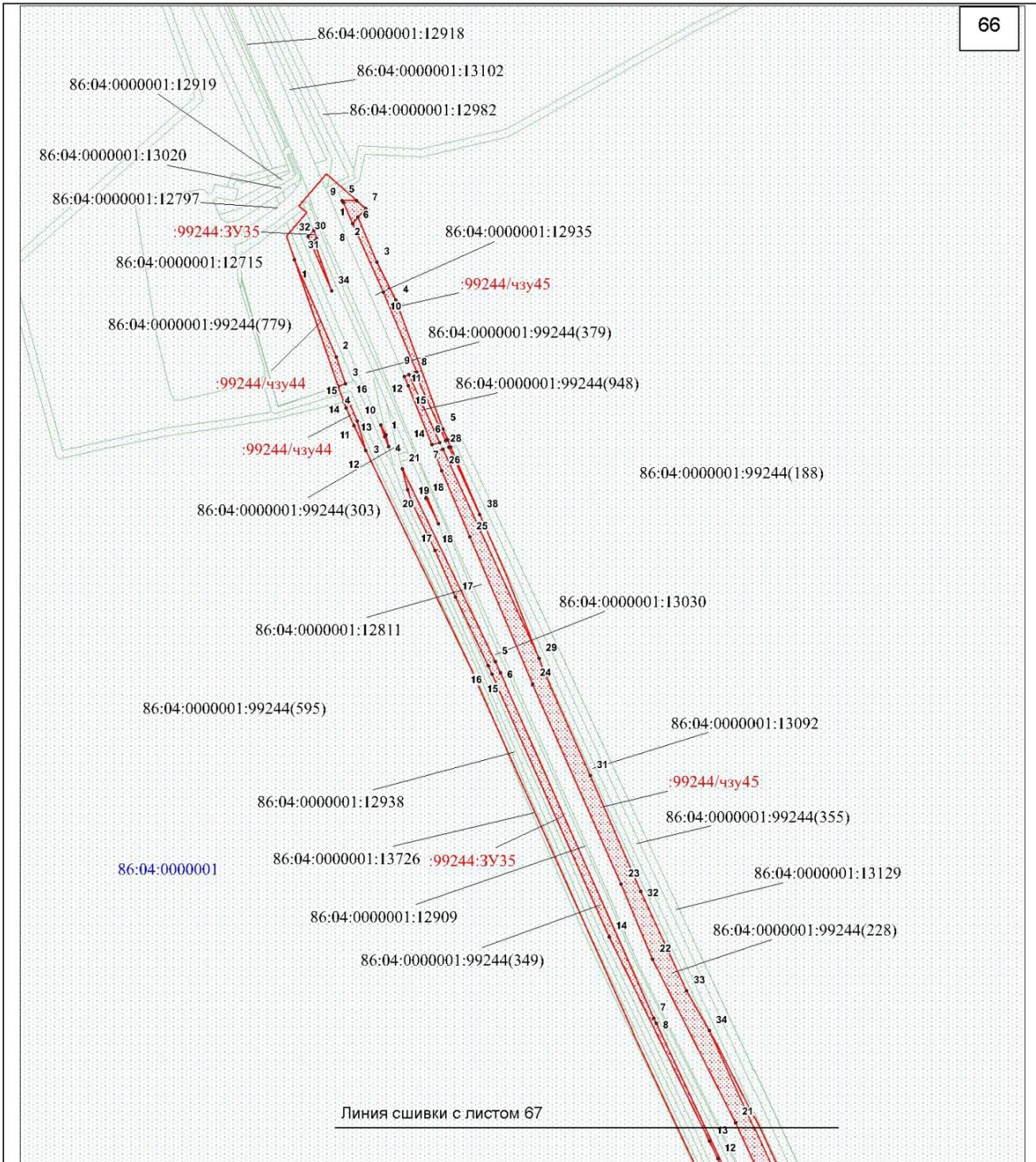
	Граница территории, в отношении которой осуществляется подготовка проекта
	Характерная точка границы образуемого земельного участка
	Граница образуемого земельного участка
	Условный номер образуемого земельного участка
	Граница земельного участка по сведениям ЕГРН (земли лесного фонда, земли промышленности)
	Кадастровый номер земельного участка по сведениям ЕГРН
	Граница кадастрового квартала
	Обозначение кадастрового квартала
	Граница ЗОУИТ по сведениям ЕГРН



Масштаб 1:2500










Условные обозначения

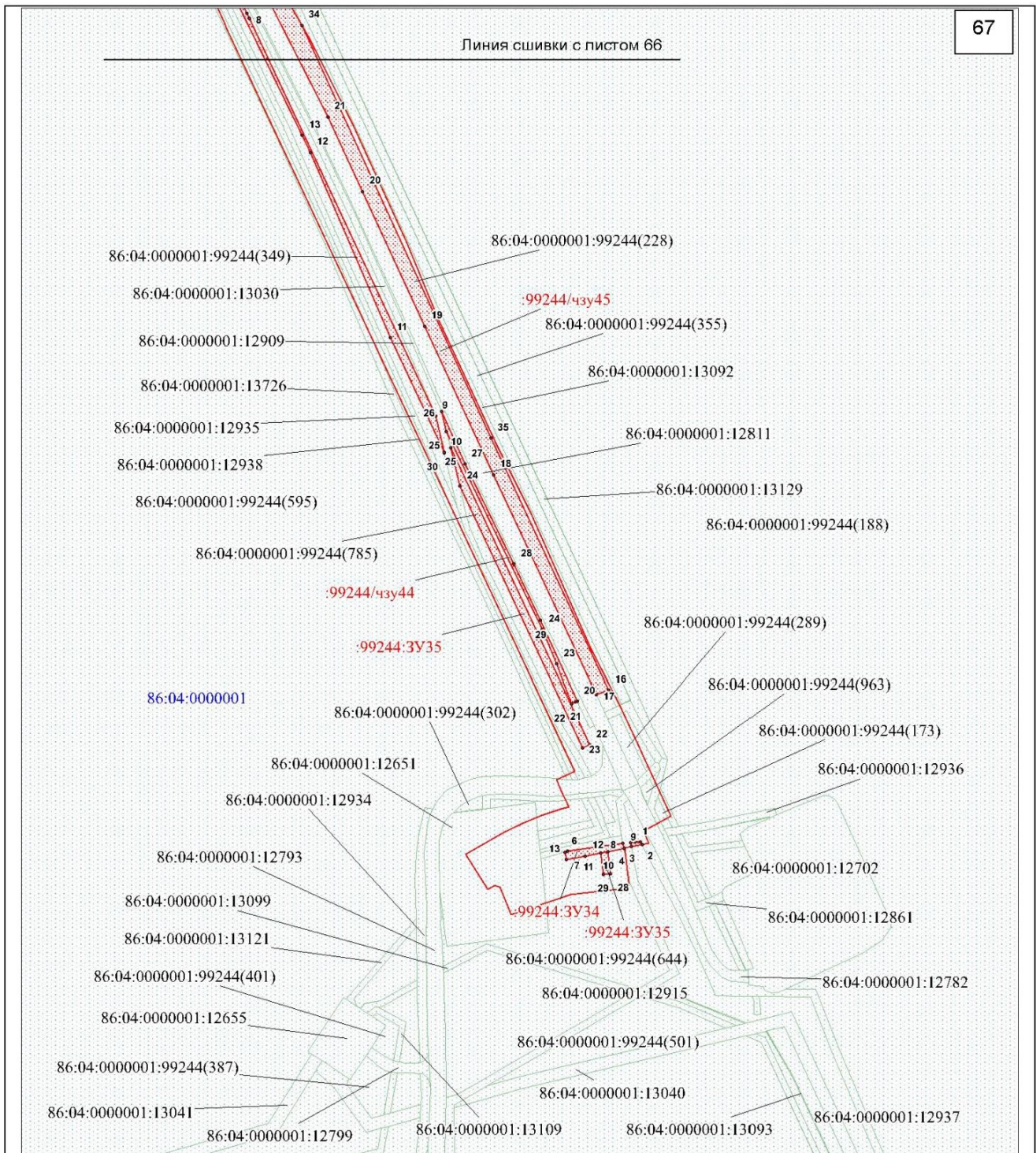
	Граница территории, в отношении которой осуществляется подготовка проекта
	Характерная точка границы образуемого земельного участка
	Граница образуемого земельного участка
	Условный номер образуемого земельного участка
	Граница земельного участка по сведениям ЕГРН (земли лесного фонда, земли промышленности)
	Кадастровый номер земельного участка по сведениям ЕГРН
	Граница кадастрового квартала
	Обозначение кадастрового квартала
	Граница ЗОУИТ по сведениям ЕГРН












Масштаб 1:2500

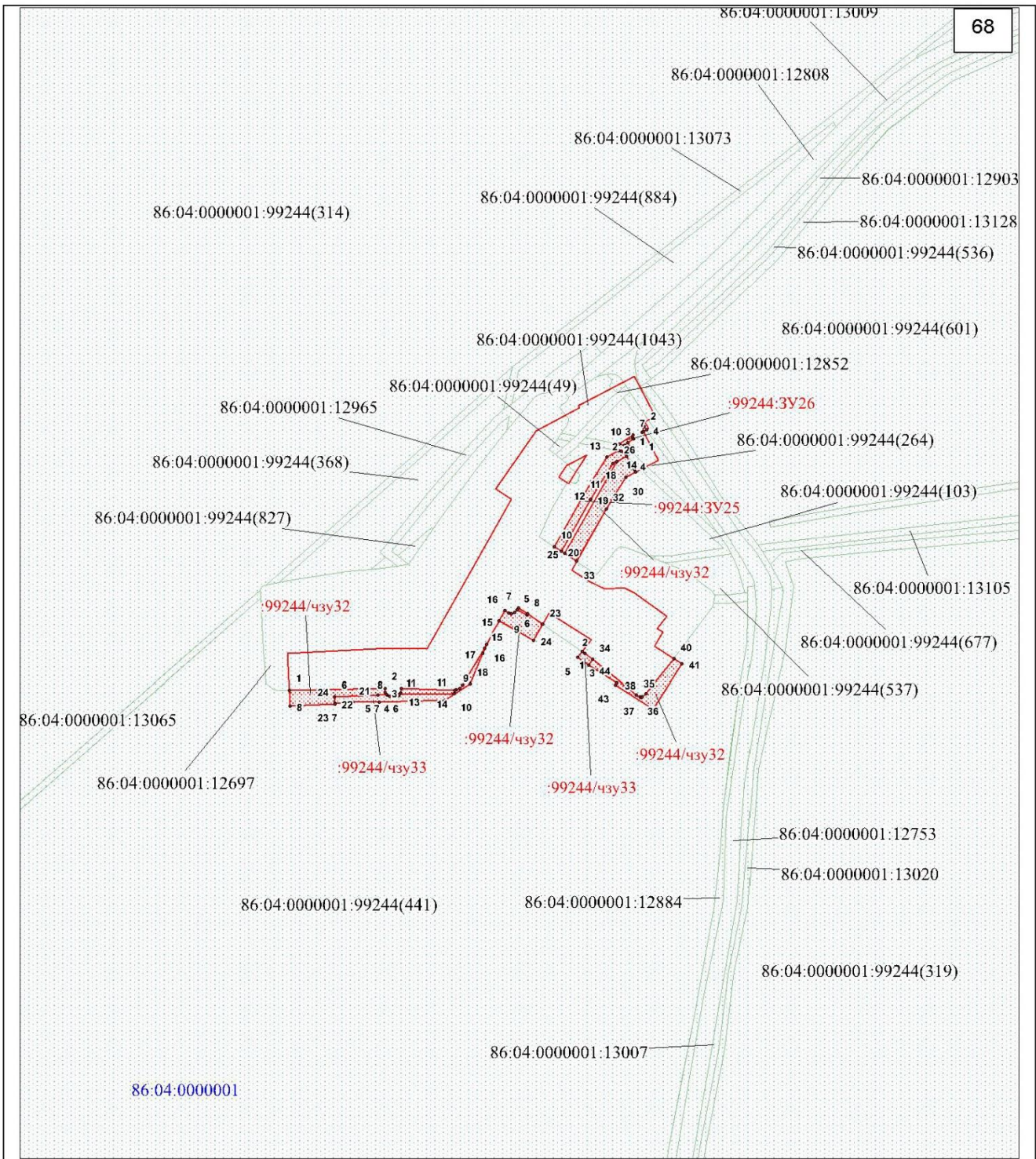
Условные обозначения

	Граница территории, в отношении которой осуществляется подготовка проекта
	Характерная точка границы образуемого земельного участка
	Граница образуемого земельного участка
	Условный номер образуемого земельного участка
	Граница земельного участка по сведениям ЕГРН (земли лесного фонда, земли промышленности)
	Кадастровый номер земельного участка по сведениям ЕГРН
	Граница кадастрового квартала
	Обозначение кадастрового квартала
	Граница ЗОУИТ по сведениям ЕГРН



Условные обозначения

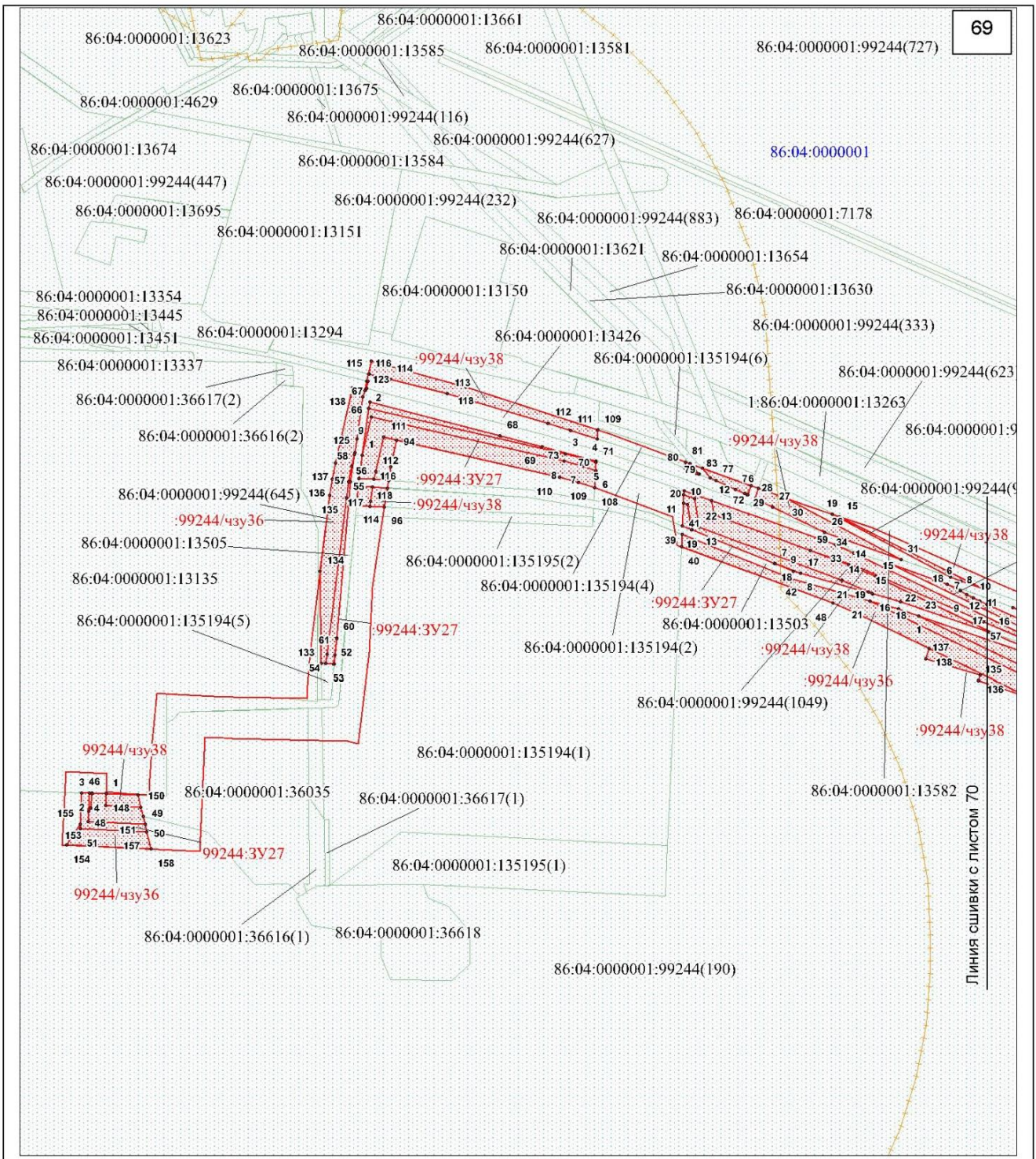
	Граница территории, в отношении которой осуществляется подготовка проекта
	Характерная точка границы образуемого земельного участка
	Граница образуемого земельного участка
	Условный номер образуемого земельного участка
	Граница земельного участка по сведениям ЕГРН (земли лесного фонда, земли промышленности)
	Кадастровый номер земельного участка по сведениям ЕГРН
	Граница кадастрового квартала
	Обозначение кадастрового квартала
	Граница ЗОУИТ по сведениям ЕГРН



Масштаб 1:2300










Условные обозначения

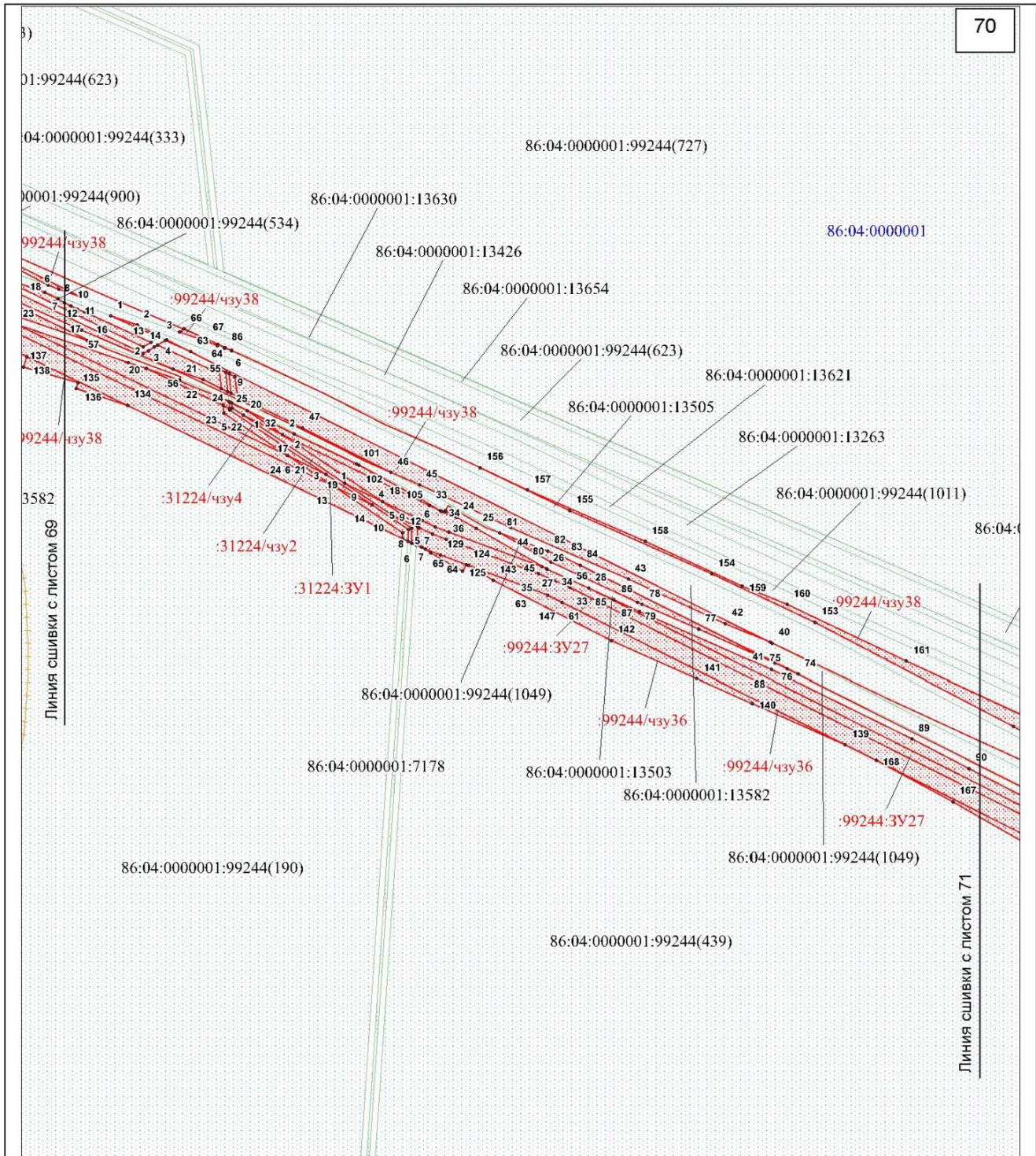
	Граница территории, в отношении которой осуществляется подготовка проекта
	Характерная точка границы образуемого земельного участка
	Граница образуемого земельного участка
	Условный номер образуемого земельного участка
	Граница земельного участка по сведениям ЕГРН (земли лесного фонда, земли промышленности)
	Кадастровый номер земельного участка по сведениям ЕГРН
	Граница кадастрового квартала
	Обозначение кадастрового квартала
	Граница ЗОУИТ по сведениям ЕГРН



Масштаб 1:2500

Условные обозначения

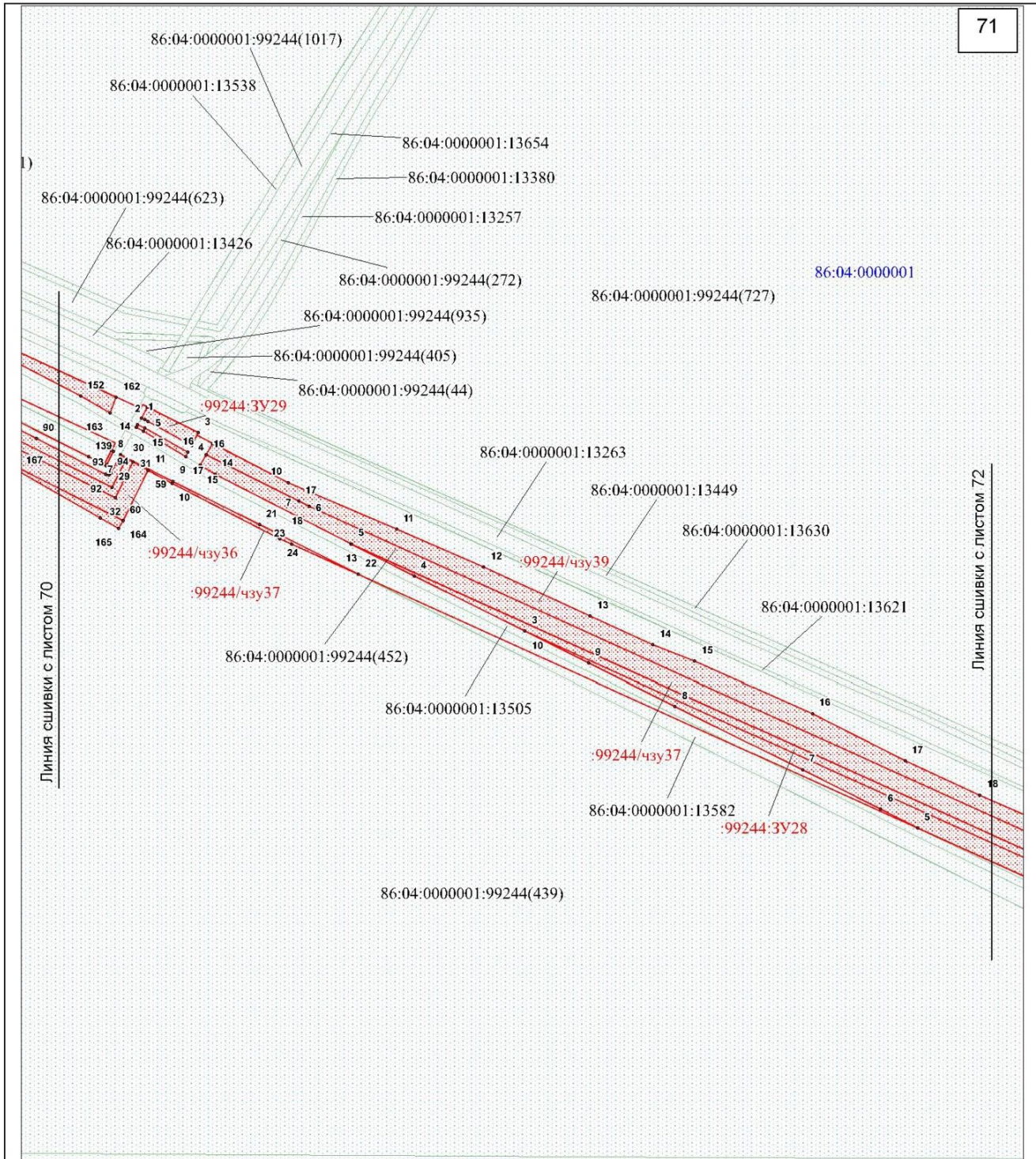
-  Граница территории, в отношении которой осуществляется подготовка проекта
-  Характерная точка границы образуемого земельного участка
-  Граница образуемого земельного участка
-  Условный номер образуемого земельного участка
-  Граница земельного участка по сведениям ЕГРН (земли лесного фонда, земли промышленности)
-  Кадастровый номер земельного участка по сведениям ЕГРН
-  Граница кадастрового квартала
-  Обозначение кадастрового квартала
-  Граница ЗОУИТ по сведениям ЕГРН



Масштаб 1:2500

Условные обозначения

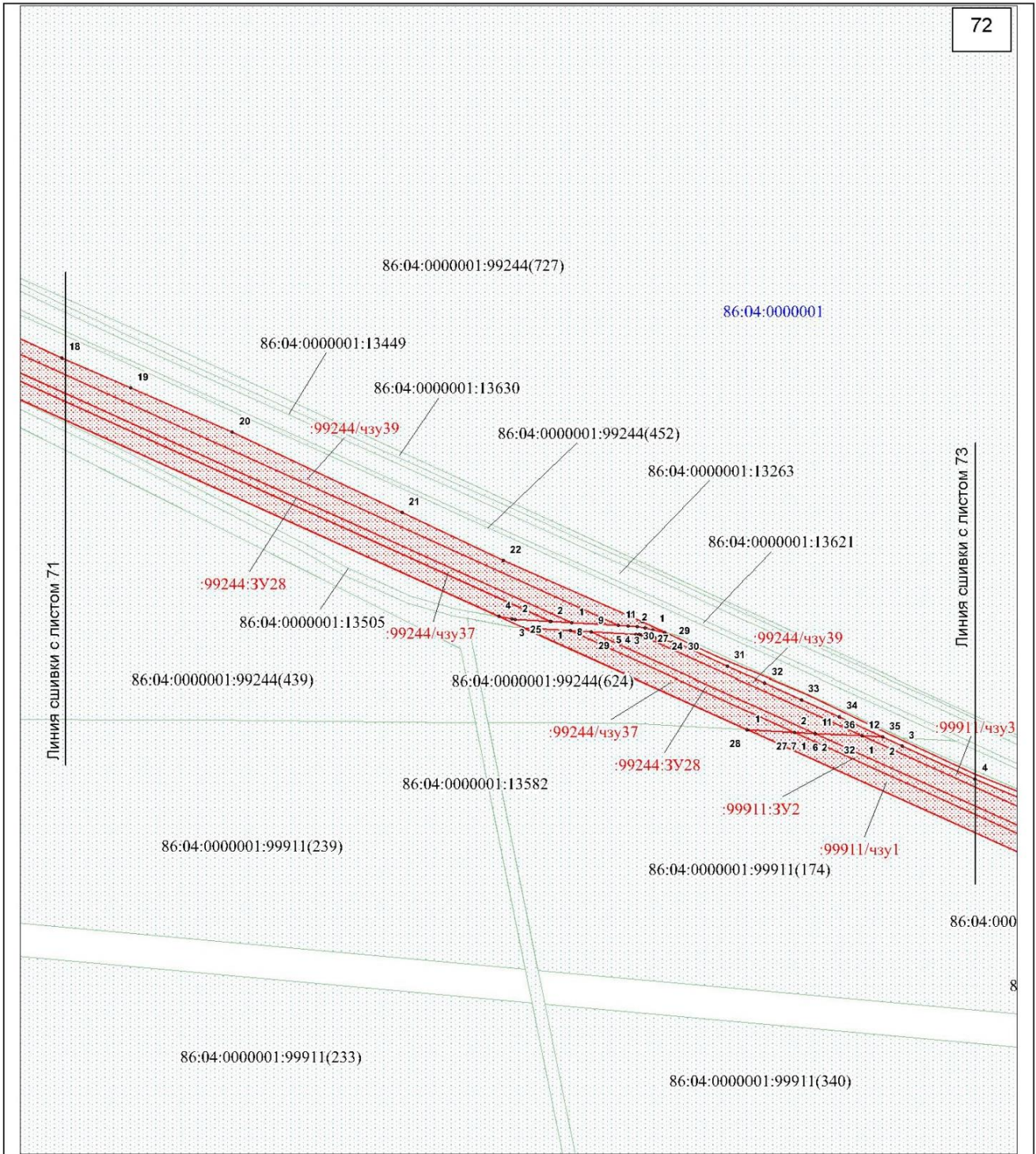
	Граница территории, в отношении которой осуществляется подготовка проекта
	Характерная точка границы образуемого земельного участка
	Граница образуемого земельного участка
	Условный номер образуемого земельного участка
	Граница земельного участка по сведениям ЕГРН (земли лесного фонда, земли промышленности)
	Кадастровый номер земельного участка по сведениям ЕГРН
	Граница кадастрового квартала
	Обозначение кадастрового квартала
	Граница ЗОУИТ по сведениям ЕГРН



Масштаб 1:2500






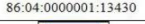



Условные обозначения

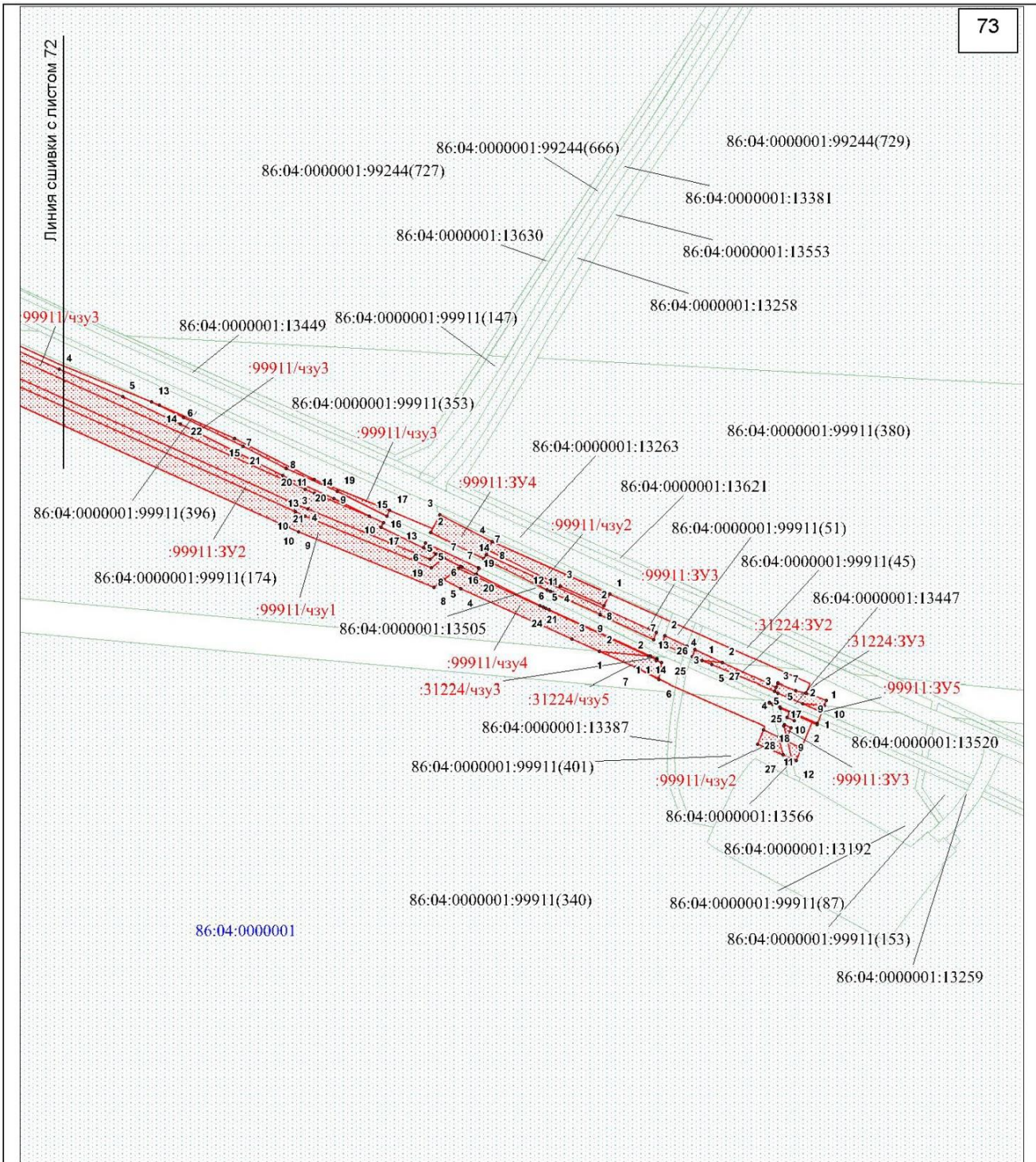
	Граница территории, в отношении которой осуществляется подготовка проекта
	Характерная точка границы образуемого земельного участка
	Граница образуемого земельного участка
	Условный номер образуемого земельного участка
	Граница земельного участка по сведениям ЕГРН (земли лесного фонда, земли промышленности)
	Кадастровый номер земельного участка по сведениям ЕГРН
	Граница кадастрового квартала
	Обозначение кадастрового квартала
	Граница ЗОУИТ по сведениям ЕГРН



Масштаб 1:2500

Условные обозначения

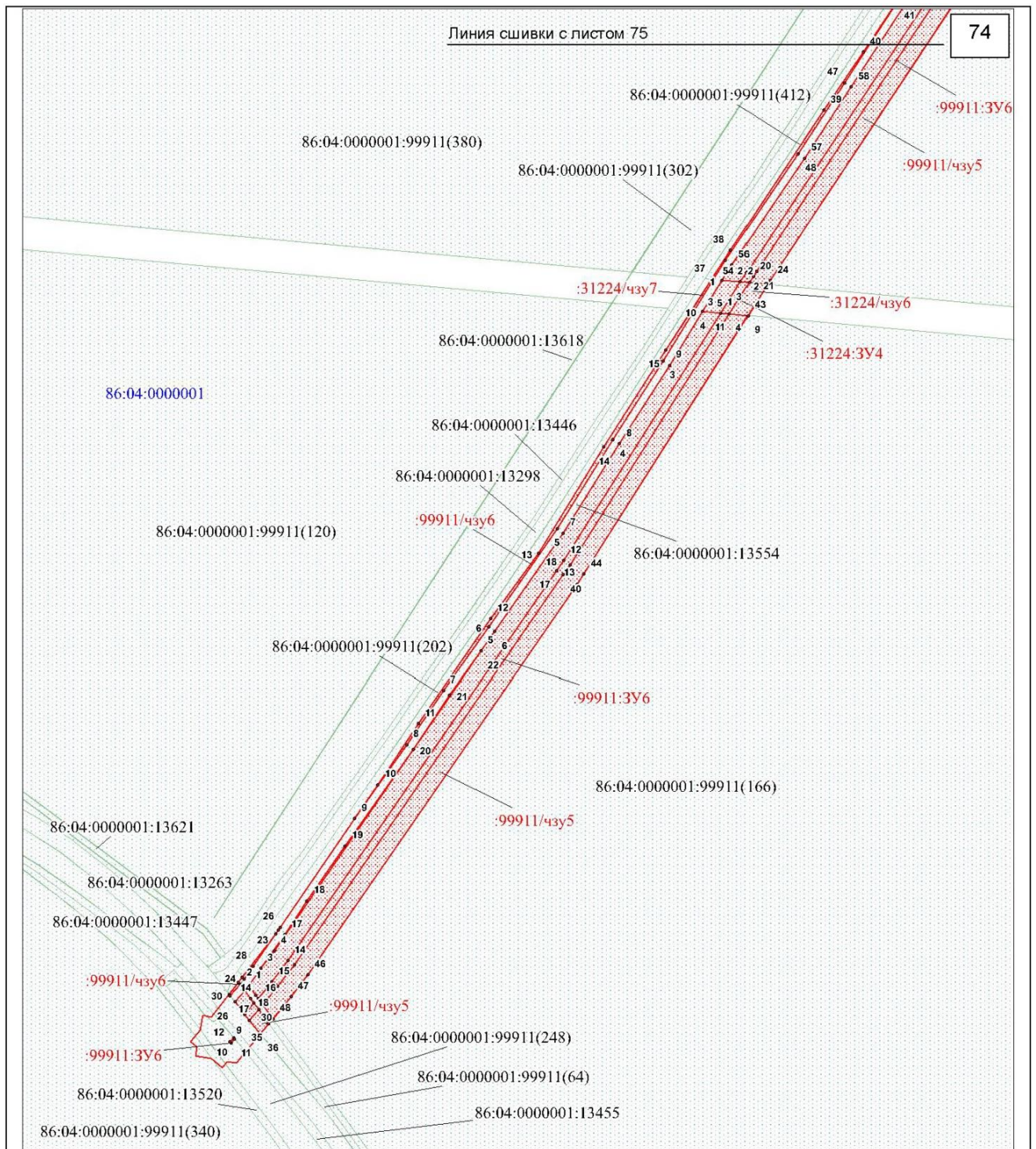
-  Граница территории, в отношении которой осуществляется подготовка проекта
-  Характерная точка границы образуемого земельного участка
-  Граница образуемого земельного участка
-  Условный номер образуемого земельного участка
-  Граница земельного участка по сведениям ЕГРН (земли лесного фонда, земли промышленности)
-  Кадастровый номер земельного участка по сведениям ЕГРН
-  Граница кадастрового квартала
-  Обозначение кадастрового квартала
-  Граница ЗОУИТ по сведениям ЕГРН



Масштаб 1:2500










Условные обозначения

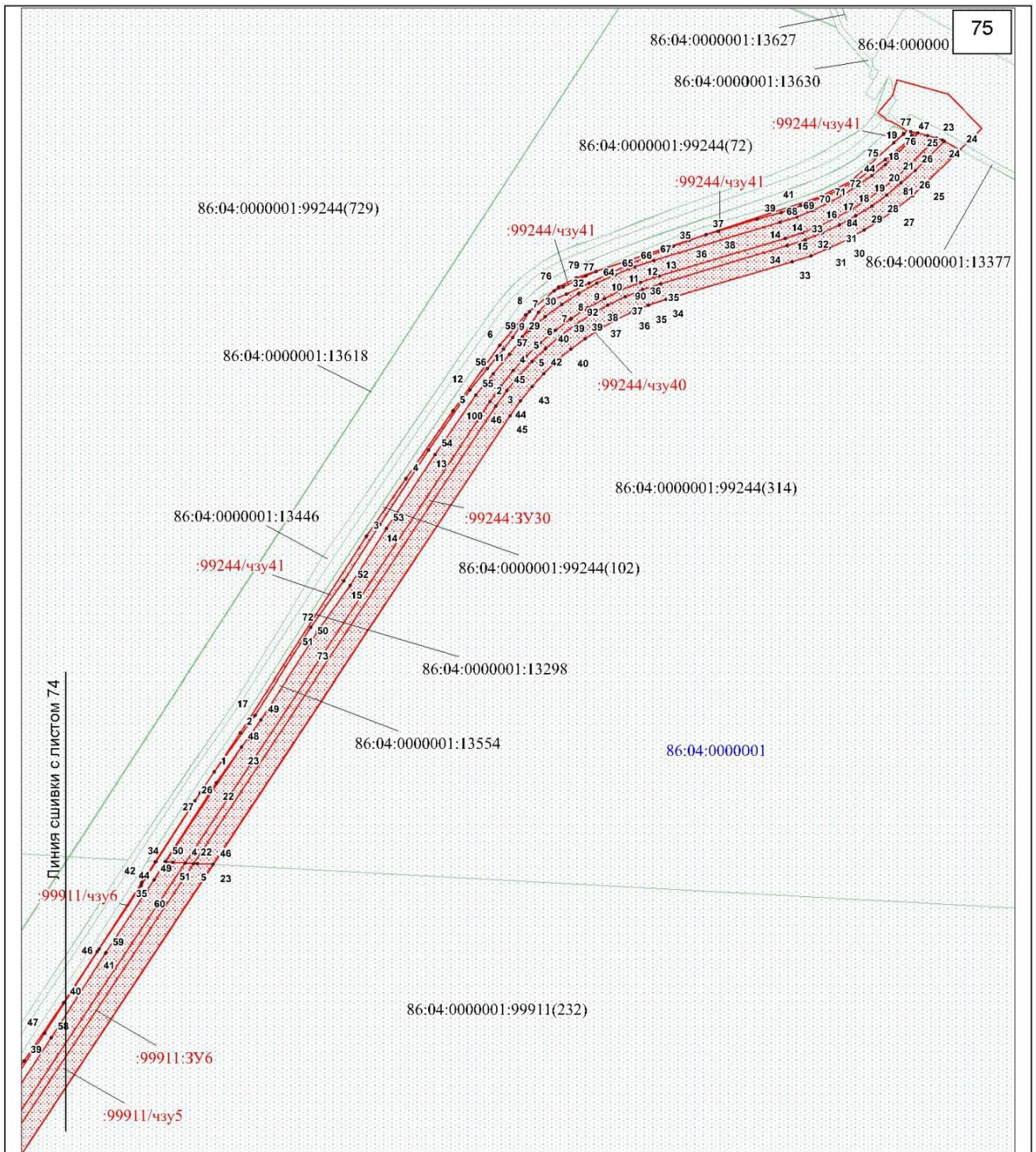
	Граница территории, в отношении которой осуществляется подготовка проекта
	Характерная точка границы образуемого земельного участка
	Граница образуемого земельного участка
	Условный номер образуемого земельного участка
	Граница земельного участка по сведениям ЕГРН (земли лесного фонда, земли промышленности)
	Кадастровый номер земельного участка по сведениям ЕГРН
	Граница кадастрового квартала
	Обозначение кадастрового квартала
	Граница ЗОУИТ по сведениям ЕГРН



Масштаб 1:2500

Условные обозначения

	Граница территории, в отношении которой осуществляется подготовка проекта
	Характерная точка границы образуемого земельного участка
	Граница образуемого земельного участка
	Условный номер образуемого земельного участка
	Граница земельного участка по сведениям ЕГРН (земли лесного фонда, земли промышленности)
	Кадастровый номер земельного участка по сведениям ЕГРН
	Граница кадастрового квартала
	Обозначение кадастрового квартала
	Граница ЗОУИТ по сведениям ЕГРН



Масштаб 1:2500

Условные обозначения

	Граница территории, в отношении которой осуществляется подготовка проекта
	Характерная точка границы образуемого земельного участка
	Граница образуемого земельного участка
	Условный номер образуемого земельного участка
	Граница земельного участка по сведениям ЕГРН (земли лесного фонда, земли промышленности)
	Кадастровый номер земельного участка по сведениям ЕГРН
	Граница кадастрового квартала
	Обозначение кадастрового квартала
	Граница ЗОУИТ по сведениям ЕГРН

2. Проект межевания территории. Текстовая часть

2.1 Перечень образуемых земельных участков

Проект межевания территории разработан для определения местоположения границ, образуемых земельных участков, предназначенных для реконструкции, строительства и эксплуатации линейного объекта «Трубопроводы Урьевского нефтяного месторождения. 25 очередь», расположенного в Нижневартовском районе Ханты-Мансийского автономного округа - Югра Тюменской области.

Вновь образованные земельные участки располагаются на землях лесного фонда и землях промышленности.

Испрашиваемые земельные участки образуются в границах земельных участков с кадастровыми номерами 86:04:0000001:31224, 86:04:0000001:31224, 86:04:0000001:98633, 86:04:0000001:98641, 86:04:0000001:99911, 86:04:0000001:147717, 86:04:0000001:148283, 86:04:0000001:20685, 86:04:0000001:5344, 86:04:0000001:5347, 86:04:0000001:20884, 86:04:0000001:98641, 86:04:0000001:21808, 86:04:0000001:127214 и 86:04:0000001:28331

Общая площадь проекта межевания территории в границах зоны планируемого размещения объекта составляет 174,6830га.

Ранее отведенная площадь составляет 87,5211 га,

Площадь земель к отводу – 87,1619 га, в том числе:

земли лесного фонда – 86,9956 га;

земли промышленности - 0,1663 га.

Координаты земельных участков, необходимые для размещения проектируемого объекта, в графических материалах определены в местной системе координат Ханты-Мансийского автономного округа МСК-86, зона 4.

Перечень образуемых земельных участков представлен в таблице 1.

Перечень образуемых земельных участков

Таблица 1

Условные номера образуемых земельных участков	Номера характерных	Площадь, га	Устанавливаемый проектом вид разрешенного использования ЗУ	Категория земель	Способ образования ЗУ	Сведения об исходных земельных участках
86:04:0000001:31224/чзу1	н1-н1	0,0003	Осуществление геологического изучения недр, разведка и добыча полезных ископаемых	Земли лесного фонда	Учет изменений земельного участка в связи с образованием части	86:04:0000001:31224
86:04:0000001:31224/чзу2	н1-н1	0,0797	Осуществление геологического изучения недр, разведка и добыча	Земли лесного фонда	Учет изменений земельного участка в связи с образованием части	86:04:0000001:31224

			полезных ископаемых			
86:04:0000001: 31224/чзу3	н1- н1	0,0003	Осуществление геологического изучения недр, разведка и добыча полезных ископаемых	Земли лесного фонда	Учет изменений земельного участка в связи с образованием части	86:04: 0000001: 31224
86:04:0000001: 31224/чзу4	н1- н1	0,0206	Осуществление геологического изучения недр, разведка и добыча полезных ископаемых	Земли лесного фонда	Учет изменений земельного участка в связи с образованием части	86:04: 0000001: 31224
86:04:0000001: 31224/чзу5	н1- н1	0,0273	Осуществление геологического изучения недр, разведка и добыча полезных ископаемых	Земли лесного фонда	Учет изменений земельного участка в связи с образованием части	86:04: 0000001: 31224
86:04:0000001: 31224/чзу6	н1- н1	0,0525	Осуществление геологического изучения недр, разведка и добыча полезных ископаемых	Земли лесного фонда	Учет изменений земельного участка в связи с образованием части	86:04: 0000001: 31224
86:04:0000001: 31224/чзу7	н1- н1	0,0030	Осуществление геологического изучения недр, разведка и добыча полезных ископаемых	Земли лесного фонда	Учет изменений земельного участка в связи с образованием части	86:04: 0000001: 31224
86:04:0000001: 31224/чзу8	н1- н1	0,0064	Осуществление геологического изучения недр, разведка и добыча полезных ископаемых	Земли лесного фонда	Учет изменений земельного участка в связи с образованием части	86:04: 0000001: 31224
86:04:0000001: 31224/чзу9	н1- н1	0,0016	Осуществление геологического изучения недр, разведка и добыча полезных ископаемых	Земли лесного фонда	Учет изменений земельного участка в связи с образованием части	86:04: 0000001: 31224

86:04:0000001: 31224/чзу10	н1- н1	0,0049	Осуществление геологического изучения недр, разведка и добыча полезных ископаемых	Земли лесного фонда	Учет изменений земельного участка в связи с образованием части	86:04: 0000001: 31224
86:04:0000001: 31224:ЗУ1	н1- н1	0,0270	Осуществление геологического изучения недр, разведка и добыча полезных ископаемых	Земли лесного фонда	Образование земельного участка путем раздела с сохранением исходного	86:04: 0000001: 31224
86:04:0000001: 31224:ЗУ2	н1- н1	0,0152	Осуществление геологического изучения недр, разведка и добыча полезных ископаемых	Земли лесного фонда	Образование земельного участка путем раздела с сохранением исходного	86:04: 0000001: 31224
86:04:0000001: 31224:ЗУ3	н1- н1	0,0198	Осуществление геологического изучения недр, разведка и добыча полезных ископаемых	Земли лесного фонда	Образование земельного участка путем раздела с сохранением исходного	86:04: 0000001: 31224
86:04:0000001: 31224:ЗУ4	н1- н1	0,0122	Осуществление геологического изучения недр, разведка и добыча полезных ископаемых	Земли лесного фонда	Образование земельного участка путем раздела с сохранением исходного	86:04: 0000001: 31224
86:04:0000001: 31224:ЗУ5	н1- н1	0,0014	Осуществление геологического изучения недр, разведка и добыча полезных ископаемых	Земли лесного фонда	Образование земельного участка путем раздела с сохранением исходного	86:04: 0000001: 31224
86:04:0000001: 31224:ЗУ6	н1- н1	0,0015	Осуществление геологического изучения недр, разведка и добыча полезных ископаемых	Земли лесного фонда	Образование земельного участка путем раздела с сохранением исходного	86:04: 0000001: 31224
86:04:0000001: 99244/чзу1	н1- н1	0,0101	Осуществление геологического изучения недр,	Земли лесного фонда	Учет изменений земельного участка в связи с	86:04: 0000001: 99244

			разведка и добыча полезных ископаемых		образованием части	
86:04:0000001: 99244/чзу2	н1- н1	0,0203	Осуществление геологического изучения недр, разведка и добыча полезных ископаемых	Земли лесного фонда	Учет изменений земельного участка в связи с образованием части	86:04: 0000001: 99244
86:04:0000001: 99244/чзу3	н1- н1	0,0305	Осуществление геологического изучения недр, разведка и добыча полезных ископаемых	Земли лесного фонда	Учет изменений земельного участка в связи с образованием части	86:04: 0000001: 99244
86:04:0000001: 99244/чзу4	н1- н1	0,0004	Осуществление геологического изучения недр, разведка и добыча полезных ископаемых	Земли лесного фонда	Учет изменений земельного участка в связи с образованием части	86:04: 0000001: 99244
86:04:0000001: 99244/чзу5	н1- н1	0,0943	Осуществление геологического изучения недр, разведка и добыча полезных ископаемых	Земли лесного фонда	Учет изменений земельного участка в связи с образованием части	86:04: 0000001: 99244
86:04:0000001: 99244/чзу6	н1- н1	0,5434	Осуществление геологического изучения недр, разведка и добыча полезных ископаемых	Земли лесного фонда	Учет изменений земельного участка в связи с образованием части	86:04: 0000001: 99244
86:04:0000001: 99244/чзу7	н1- н1	1,0147	Осуществление геологического изучения недр, разведка и добыча полезных ископаемых	Земли лесного фонда	Учет изменений земельного участка в связи с образованием части	86:04: 0000001: 99244
86:04:0000001: 99244/чзу8	н1- н1	1,4916	Осуществление геологического изучения недр, разведка и добыча	Земли лесного фонда	Учет изменений земельного участка в связи с образованием части	86:04: 0000001: 99244

			полезных ископаемых			
86:04:0000001: 99244/чзу9	н1- н1	0,1069	Осуществление геологического изучения недр, разведка и добыча полезных ископаемых	Земли лесного фонда	Учет изменений земельного участка в связи с образованием части	86:04: 0000001: 99244
86:04:0000001: 99244/чзу10	н1- н1	1,0092	Осуществление геологического изучения недр, разведка и добыча полезных ископаемых	Земли лесного фонда	Учет изменений земельного участка в связи с образованием части	86:04: 0000001: 99244
86:04:0000001: 99244/чзу11	н1- н1	1,1078	Осуществление геологического изучения недр, разведка и добыча полезных ископаемых	Земли лесного фонда	Учет изменений земельного участка в связи с образованием части	86:04: 0000001: 99244
86:04:0000001: 99244/чзу12	н1- н1	1,7355	Осуществление геологического изучения недр, разведка и добыча полезных ископаемых	Земли лесного фонда	Учет изменений земельного участка в связи с образованием части	86:04: 0000001: 99244
86:04:0000001: 99244/чзу13	н1- н1	0,8942	Осуществление геологического изучения недр, разведка и добыча полезных ископаемых	Земли лесного фонда	Учет изменений земельного участка в связи с образованием части	86:04: 0000001: 99244
86:04:0000001: 99244/чзу14	н1- н1	0,0981	Осуществление геологического изучения недр, разведка и добыча полезных ископаемых	Земли лесного фонда	Учет изменений земельного участка в связи с образованием части	86:04: 0000001: 99244
86:04:0000001: 99244/чзу15	н1- н1	0,2376	Осуществление геологического изучения недр, разведка и добыча полезных ископаемых	Земли лесного фонда	Учет изменений земельного участка в связи с образованием части	86:04: 0000001: 99244

86:04:0000001: 99244/чзу16	н1- н1	0,0902	Осуществление геологического изучения недр, разведка и добыча полезных ископаемых	Земли лесного фонда	Учет изменений земельного участка в связи с образованием части	86:04: 0000001: 99244
86:04:0000001: 99244/чзу17	н1- н1	1,2344	Осуществление геологического изучения недр, разведка и добыча полезных ископаемых	Земли лесного фонда	Учет изменений земельного участка в связи с образованием части	86:04: 0000001: 99244
86:04:0000001: 99244/чзу18	н1- н1	0,2067	Осуществление геологического изучения недр, разведка и добыча полезных ископаемых	Земли лесного фонда	Учет изменений земельного участка в связи с образованием части	86:04: 0000001: 99244
86:04:0000001: 99244/чзу19	н1- н1	0,2308	Осуществление геологического изучения недр, разведка и добыча полезных ископаемых	Земли лесного фонда	Учет изменений земельного участка в связи с образованием части	86:04: 0000001: 99244
86:04:0000001: 99244/чзу20	н1- н1	0,4899	Осуществление геологического изучения недр, разведка и добыча полезных ископаемых	Земли лесного фонда	Учет изменений земельного участка в связи с образованием части	86:04: 0000001: 99244
86:04:0000001: 99244/чзу21	н1- н1	0,0211	Осуществление геологического изучения недр, разведка и добыча полезных ископаемых	Земли лесного фонда	Учет изменений земельного участка в связи с образованием части	86:04: 0000001: 99244
86:04:0000001: 99244/чзу22	н1- н1	1,5687	Осуществление геологического изучения недр, разведка и добыча полезных ископаемых	Земли лесного фонда	Учет изменений земельного участка в связи с образованием части	86:04: 0000001: 99244
86:04:0000001: 99244/чзу23	н1- н1	1,4708	Осуществление геологического изучения недр,	Земли лесного фонда	Учет изменений земельного участка в связи с	86:04: 0000001: 99244

			разведка и добыча полезных ископаемых		образованием части	
86:04:0000001: 99244/чзу24	н1- н1	0,0619	Осуществление геологического изучения недр, разведка и добыча полезных ископаемых	Земли лесного фонда	Учет изменений земельного участка в связи с образованием части	86:04: 0000001: 99244
86:04:0000001: 99244/чзу25	н1- н1	0,9041	Осуществление геологического изучения недр, разведка и добыча полезных ископаемых	Земли лесного фонда	Учет изменений земельного участка в связи с образованием части	86:04: 0000001: 99244
86:04:0000001: 99244/чзу26	н1- н1	0,7612	Осуществление геологического изучения недр, разведка и добыча полезных ископаемых	Земли лесного фонда	Учет изменений земельного участка в связи с образованием части	86:04: 0000001: 99244
86:04:0000001: 99244/чзу27	н1- н1	1,6088	Осуществление геологического изучения недр, разведка и добыча полезных ископаемых	Земли лесного фонда	Учет изменений земельного участка в связи с образованием части	86:04: 0000001: 99244
86:04:0000001: 99244/чзу28	н1- н1	1,0645	Осуществление геологического изучения недр, разведка и добыча полезных ископаемых	Земли лесного фонда	Учет изменений земельного участка в связи с образованием части	86:04: 0000001: 99244
86:04:0000001: 99244/чзу29	н1- н1	1,3755	Осуществление геологического изучения недр, разведка и добыча полезных ископаемых	Земли лесного фонда	Учет изменений земельного участка в связи с образованием части	86:04: 0000001: 99244
86:04:0000001: 99244/чзу30	н1- н1	0,0072	Осуществление геологического изучения недр, разведка и добыча	Земли лесного фонда	Учет изменений земельного участка в связи с образованием части	86:04: 0000001: 99244

			полезных ископаемых			
86:04:0000001: 99244/чзу31	н1- н1	0,0022	Осуществление геологического изучения недр, разведка и добыча полезных ископаемых	Земли лесного фонда	Учет изменений земельного участка в связи с образованием части	86:04: 0000001: 99244
86:04:0000001: 99244/чзу32	н1- н1	0,1654	Осуществление геологического изучения недр, разведка и добыча полезных ископаемых	Земли лесного фонда	Учет изменений земельного участка в связи с образованием части	86:04: 0000001: 99244
86:04:0000001: 99244/чзу33	н1- н1	0,0374	Осуществление геологического изучения недр, разведка и добыча полезных ископаемых	Земли лесного фонда	Учет изменений земельного участка в связи с образованием части	86:04: 0000001: 99244
86:04:0000001: 99244/чзу34	н1- н1	3,2091	Осуществление геологического изучения недр, разведка и добыча полезных ископаемых	Земли лесного фонда	Учет изменений земельного участка в связи с образованием части	86:04: 0000001: 99244
86:04:0000001: 99244/чзу35	н1- н1	1,6294	Осуществление геологического изучения недр, разведка и добыча полезных ископаемых	Земли лесного фонда	Учет изменений земельного участка в связи с образованием части	86:04: 0000001: 99244
86:04:0000001: 99244/чзу36	н1- н1	2,1793	Осуществление геологического изучения недр, разведка и добыча полезных ископаемых	Земли лесного фонда	Учет изменений земельного участка в связи с образованием части	86:04: 0000001: 99244
86:04:0000001: 99244/чзу37	н1- н1	1,9429	Осуществление геологического изучения недр, разведка и добыча полезных ископаемых	Земли лесного фонда	Учет изменений земельного участка в связи с образованием части	86:04: 0000001: 99244

86:04:0000001: 99244/чзу38	н1- н1	1,1971	Осуществление геологического изучения недр, разведка и добыча полезных ископаемых	Земли лесного фонда	Учет изменений земельного участка в связи с образованием части	86:04: 0000001: 99244
86:04:0000001: 99244/чзу39	н1- н1	1,0254	Осуществление геологического изучения недр, разведка и добыча полезных ископаемых	Земли лесного фонда	Учет изменений земельного участка в связи с образованием части	86:04: 0000001: 99244
86:04:0000001: 99244/чзу40	н1- н1	1,5345	Осуществление геологического изучения недр, разведка и добыча полезных ископаемых	Земли лесного фонда	Учет изменений земельного участка в связи с образованием части	86:04: 0000001: 99244
86:04:0000001: 99244/чзу41	н1- н1	0,2080	Осуществление геологического изучения недр, разведка и добыча полезных ископаемых	Земли лесного фонда	Учет изменений земельного участка в связи с образованием части	86:04: 0000001: 99244
86:04:0000001: 99244/чзу42	н1- н1	1,2420	Осуществление геологического изучения недр, разведка и добыча полезных ископаемых	Земли лесного фонда	Учет изменений земельного участка в связи с образованием части	86:04: 0000001: 99244
86:04:0000001: 99244/чзу43	н1- н1	0,0380	Осуществление геологического изучения недр, разведка и добыча полезных ископаемых	Земли лесного фонда	Учет изменений земельного участка в связи с образованием части	86:04: 0000001: 99244
86:04:0000001: 99244/чзу44	н1- н1	0,0879	Осуществление геологического изучения недр, разведка и добыча полезных ископаемых	Земли лесного фонда	Учет изменений земельного участка в связи с образованием части	86:04: 0000001: 99244
86:04:0000001: 99244/чзу45	н1- н1	0,9116	Осуществление геологического изучения недр,	Земли лесного фонда	Учет изменений земельного участка в связи с	86:04: 0000001: 99244

			разведка и добыча полезных ископаемых		образованием части	
86:04:0000001: 99244/чзу46	н1- н1	1,7765	Осуществление геологического изучения недр, разведка и добыча полезных ископаемых	Земли лесного фонда	Учет изменений земельного участка в связи с образованием части	86:04: 0000001: 99244
86:04:0000001: 99244/чзу47	н1- н1	1,0473	Осуществление геологического изучения недр, разведка и добыча полезных ископаемых	Земли лесного фонда	Учет изменений земельного участка в связи с образованием части	86:04: 0000001: 99244
86:04:0000001: 99244/чзу48	н1- н1	0,2929	Осуществление геологического изучения недр, разведка и добыча полезных ископаемых	Земли лесного фонда	Учет изменений земельного участка в связи с образованием части	86:04: 0000001: 99244
86:04:0000001: 99244/чзу49	н1- н1	0,0051	Осуществление геологического изучения недр, разведка и добыча полезных ископаемых	Земли лесного фонда	Учет изменений земельного участка в связи с образованием части	86:04: 0000001: 99244
86:04:0000001: 99244/чзу50	н1- н1	0,0243	Осуществление геологического изучения недр, разведка и добыча полезных ископаемых	Земли лесного фонда	Учет изменений земельного участка в связи с образованием части	86:04: 0000001: 99244
86:04:0000001: 99244/чзу51	н1- н1	0,0548	Осуществление геологического изучения недр, разведка и добыча полезных ископаемых	Земли лесного фонда	Учет изменений земельного участка в связи с образованием части	86:04: 0000001: 99244
86:04:0000001: 99244/чзу52	н1- н1	0,3935	Осуществление геологического изучения недр, разведка и добыча	Земли лесного фонда	Учет изменений земельного участка в связи с образованием части	86:04: 0000001: 99244

			полезных ископаемых			
86:04:0000001: 99244/чзу53	н1- н1	0,0777	Осуществление геологического изучения недр, разведка и добыча полезных ископаемых	Земли лесного фонда	Учет изменений земельного участка в связи с образованием части	86:04: 0000001: 99244
86:04:0000001: 99244/чзу54	н1- н1	0,7558	Осуществление геологического изучения недр, разведка и добыча полезных ископаемых	Земли лесного фонда	Учет изменений земельного участка в связи с образованием части	86:04: 0000001: 99244
86:04:0000001: 99244/чзу55	н1- н1	0,7991	Осуществление геологического изучения недр, разведка и добыча полезных ископаемых	Земли лесного фонда	Учет изменений земельного участка в связи с образованием части	86:04: 0000001: 99244
86:04:0000001: 99244/чзу56	н1- н1	0,7863	Осуществление геологического изучения недр, разведка и добыча полезных ископаемых	Земли лесного фонда	Учет изменений земельного участка в связи с образованием части	86:04: 0000001: 99244
86:04:0000001: 99244/чзу57	н1- н1	0,4452	Осуществление геологического изучения недр, разведка и добыча полезных ископаемых	Земли лесного фонда	Учет изменений земельного участка в связи с образованием части	86:04: 0000001: 99244
86:04:0000001: 99244/чзу58	н1- н1	1,3694	Осуществление геологического изучения недр, разведка и добыча полезных ископаемых	Земли лесного фонда	Учет изменений земельного участка в связи с образованием части	86:04: 0000001: 99244
86:04:0000001: 99244:ЗУ1	н1- н1	0,0064	Осуществление геологического изучения недр, разведка и добыча полезных ископаемых	Земли лесного фонда	Образование земельного участка путем раздела с сохранением исходного	86:04: 0000001: 99244

86:04:0000001: 99244:ЗУ2	н1- н1	0,0144	Осуществление геологического изучения недр, разведка и добыча полезных ископаемых	Земли лесного фонда	Образование земельного участка путем раздела с сохранением исходного	86:04: 0000001: 99244
86:04:0000001: 99244:ЗУ3	н1- н1	0,0137	Осуществление геологического изучения недр, разведка и добыча полезных ископаемых	Земли лесного фонда	Образование земельного участка путем раздела с сохранением исходного	86:04: 0000001: 99244
86:04:0000001: 99244:ЗУ4	н1- н1	0,1239	Осуществление геологического изучения недр, разведка и добыча полезных ископаемых	Земли лесного фонда	Образование земельного участка путем раздела с сохранением исходного	86:04: 0000001: 99244
86:04:0000001: 99244:ЗУ5	н1- н1	0,1321	Осуществление геологического изучения недр, разведка и добыча полезных ископаемых	Земли лесного фонда	Образование земельного участка путем раздела с сохранением исходного	86:04: 0000001: 99244
86:04:0000001: 99244:ЗУ6	н1- н1	0,0772	Осуществление геологического изучения недр, разведка и добыча полезных ископаемых	Земли лесного фонда	Образование земельного участка путем раздела с сохранением исходного	86:04: 0000001: 99244
86:04:0000001: 99244:ЗУ7	н1- н1	0,0340	Осуществление геологического изучения недр, разведка и добыча полезных ископаемых	Земли лесного фонда	Образование земельного участка путем раздела с сохранением исходного	86:04: 0000001: 99244
86:04:0000001: 99244:ЗУ8	н1- н1	0,1085	Осуществление геологического изучения недр, разведка и добыча полезных ископаемых	Земли лесного фонда	Образование земельного участка путем раздела с сохранением исходного	86:04: 0000001: 99244
86:04:0000001: 99244:ЗУ9	н1- н1	0,3084	Осуществление геологического изучения недр,	Земли лесного фонда	Образование земельного участка путем	86:04: 0000001: 99244

			разведка и добыча полезных ископаемых		раздела с сохранением исходного	
86:04:0000001: 99244:3У10	н1- н1	0,6107	Осуществление геологического изучения недр, разведка и добыча полезных ископаемых	Земли лесного фонда	Образование земельного участка путем раздела с сохранением исходного	86:04: 0000001: 99244
86:04:0000001: 99244:3У11	н1- н1	0,4684	Осуществление геологического изучения недр, разведка и добыча полезных ископаемых	Земли лесного фонда	Образование земельного участка путем раздела с сохранением исходного	86:04: 0000001: 99244
86:04:0000001: 99244:3У12	н1- н1	0,0845	Осуществление геологического изучения недр, разведка и добыча полезных ископаемых	Земли лесного фонда	Образование земельного участка путем раздела с сохранением исходного	86:04: 0000001: 99244
86:04:0000001: 99244:3У13	н1- н1	0,0791	Осуществление геологического изучения недр, разведка и добыча полезных ископаемых	Земли лесного фонда	Образование земельного участка путем раздела с сохранением исходного	86:04: 0000001: 99244
86:04:0000001: 99244:3У14	н1- н1	0,0216	Осуществление геологического изучения недр, разведка и добыча полезных ископаемых	Земли лесного фонда	Образование земельного участка путем раздела с сохранением исходного	86:04: 0000001: 99244
86:04:0000001: 99244:3У15	н1- н1	0,0009	Осуществление геологического изучения недр, разведка и добыча полезных ископаемых	Земли лесного фонда	Образование земельного участка путем раздела с сохранением исходного	86:04: 0000001: 99244
86:04:0000001: 99244:3У16	н1- н1	0,0746	Осуществление геологического изучения недр, разведка и добыча	Земли лесного фонда	Образование земельного участка путем раздела с сохранением исходного	86:04: 0000001: 99244

			полезных ископаемых			
86:04:0000001: 99244:3У17	н1- н1	0,6553	Осуществление геологического изучения недр, разведка и добыча полезных ископаемых	Земли лесного фонда	Образование земельного участка путем раздела с сохранением исходного	86:04: 0000001: 99244
86:04:0000001: 99244:3У18	н1- н1	0,0294	Осуществление геологического изучения недр, разведка и добыча полезных ископаемых	Земли лесного фонда	Образование земельного участка путем раздела с сохранением исходного	86:04: 0000001: 99244
86:04:0000001: 99244:3У19	н1- н1	0,0388	Осуществление геологического изучения недр, разведка и добыча полезных ископаемых	Земли лесного фонда	Образование земельного участка путем раздела с сохранением исходного	86:04: 0000001: 99244
86:04:0000001: 99244:3У20	н1- н1	0,4052	Осуществление геологического изучения недр, разведка и добыча полезных ископаемых	Земли лесного фонда	Образование земельного участка путем раздела с сохранением исходного	86:04: 0000001: 99244
86:04:0000001: 99244:3У21	н1- н1	0,1586	Осуществление геологического изучения недр, разведка и добыча полезных ископаемых	Земли лесного фонда	Образование земельного участка путем раздела с сохранением исходного	86:04: 0000001: 99244
86:04:0000001: 99244:3У22	н1- н1	0,3391	Осуществление геологического изучения недр, разведка и добыча полезных ископаемых	Земли лесного фонда	Образование земельного участка путем раздела с сохранением исходного	86:04: 0000001: 99244
86:04:0000001: 99244:3У23	н1- н1	0,0408	Осуществление геологического изучения недр, разведка и добыча полезных ископаемых	Земли лесного фонда	Образование земельного участка путем раздела с сохранением исходного	86:04: 0000001: 99244

86:04:0000001: 99244:3У24	н1- н1	0,0259	Осуществление геологического изучения недр, разведка и добыча полезных ископаемых	Земли лесного фонда	Образование земельного участка путем раздела с сохранением исходного	86:04: 0000001: 99244
86:04:0000001: 99244:3У25	н1- н1	0,0372	Осуществление геологического изучения недр, разведка и добыча полезных ископаемых	Земли лесного фонда	Образование земельного участка путем раздела с сохранением исходного	86:04: 0000001: 99244
86:04:0000001: 99244:3У26	н1- н1	0,0021	Осуществление геологического изучения недр, разведка и добыча полезных ископаемых	Земли лесного фонда	Образование земельного участка путем раздела с сохранением исходного	86:04: 0000001: 99244
86:04:0000001: 99244:3У27	н1- н1	0,5701	Осуществление геологического изучения недр, разведка и добыча полезных ископаемых	Земли лесного фонда	Образование земельного участка путем раздела с сохранением исходного	86:04: 0000001: 99244
86:04:0000001: 99244:3У28	н1- н1	0,4542	Осуществление геологического изучения недр, разведка и добыча полезных ископаемых	Земли лесного фонда	Образование земельного участка путем раздела с сохранением исходного	86:04: 0000001: 99244
86:04:0000001: 99244:3У29	н1- н1	0,0453	Осуществление геологического изучения недр, разведка и добыча полезных ископаемых	Земли лесного фонда	Образование земельного участка путем раздела с сохранением исходного	86:04: 0000001: 99244
86:04:0000001: 99244:3У30	н1- н1	0,3538	Осуществление геологического изучения недр, разведка и добыча полезных ископаемых	Земли лесного фонда	Образование земельного участка путем раздела с сохранением исходного	86:04: 0000001: 99244
86:04:0000001: 99244:3У31	н1- н1	0,0389	Осуществление геологического изучения недр,	Земли лесного фонда	Образование земельного участка путем	86:04: 0000001: 99244

			разведка и добыча полезных ископаемых		раздела с сохранением исходного	
86:04:0000001: 99244:3У32	н1- н1	0,0038	Осуществление геологического изучения недр, разведка и добыча полезных ископаемых	Земли лесного фонда	Образование земельного участка путем раздела с сохранением исходного	86:04: 0000001: 99244
86:04:0000001: 99244:3У33	н1- н1	0,0113	Осуществление геологического изучения недр, разведка и добыча полезных ископаемых	Земли лесного фонда	Образование земельного участка путем раздела с сохранением исходного	86:04: 0000001: 99244
86:04:0000001: 99244:3У34	н1- н1	0,0185	Осуществление геологического изучения недр, разведка и добыча полезных ископаемых	Земли лесного фонда	Образование земельного участка путем раздела с сохранением исходного	86:04: 0000001: 99244
86:04:0000001: 99244:3У35	н1- н1	0,3826	Осуществление геологического изучения недр, разведка и добыча полезных ископаемых	Земли лесного фонда	Образование земельного участка путем раздела с сохранением исходного	86:04: 0000001: 99244
86:04:0000001: 98633/чзу1	н1- н1	0,7282	Осуществление геологического изучения недр, разведка и добыча полезных ископаемых	Земли лесного фонда	Учет изменений земельного участка в связи с образованием части	86:04: 0000001: 98633
86:04:0000001: 98633/чзу2	н1- н1	0,0101	Осуществление геологического изучения недр, разведка и добыча полезных ископаемых	Земли лесного фонда	Учет изменений земельного участка в связи с образованием части	86:04: 0000001: 98633
86:04:0000001: 98633/чзу3	н1- н1	0,0553	Осуществление геологического изучения недр, разведка и добыча	Земли лесного фонда	Учет изменений земельного участка в связи с образованием части	86:04: 0000001: 98633

			полезных ископаемых			
86:04:0000001: 98633/чзу4	н1- н1	0,2578	Осуществление геологического изучения недр, разведка и добыча полезных ископаемых	Земли лесного фонда	Учет изменений земельного участка в связи с образованием части	86:04: 0000001: 98633
86:04:0000001: 98633/чзу5	н1- н1	0,0158	Осуществление геологического изучения недр, разведка и добыча полезных ископаемых	Земли лесного фонда	Учет изменений земельного участка в связи с образованием части	86:04: 0000001: 98633
86:04:0000001: 98633/чзу6	н1- н1	0,0030	Осуществление геологического изучения недр, разведка и добыча полезных ископаемых	Земли лесного фонда	Учет изменений земельного участка в связи с образованием части	86:04: 0000001: 98633
86:04:0000001: 98633/чзу7	н1- н1	0,0127	Осуществление геологического изучения недр, разведка и добыча полезных ископаемых	Земли лесного фонда	Учет изменений земельного участка в связи с образованием части	86:04: 0000001: 98633
86:04:0000001: 98633/чзу8	н1- н1	0,4480	Осуществление геологического изучения недр, разведка и добыча полезных ископаемых	Земли лесного фонда	Учет изменений земельного участка в связи с образованием части	86:04: 0000001: 98633
86:04:0000001: 98633/чзу9	н1- н1	1,7044	Осуществление геологического изучения недр, разведка и добыча полезных ископаемых	Земли лесного фонда	Учет изменений земельного участка в связи с образованием части	86:04: 0000001: 98633
86:04:0000001: 98633/чзу10	н1- н1	0,3971	Осуществление геологического изучения недр, разведка и добыча полезных ископаемых	Земли лесного фонда	Учет изменений земельного участка в связи с образованием части	86:04: 0000001: 98633

86:04:0000001: 98633/чзу11	н1- н1	0,0739	Осуществление геологического изучения недр, разведка и добыча полезных ископаемых	Земли лесного фонда	Учет изменений земельного участка в связи с образованием части	86:04: 0000001: 98633
86:04:0000001: 98633/чзу12	н1- н1	0,2116	Осуществление геологического изучения недр, разведка и добыча полезных ископаемых	Земли лесного фонда	Учет изменений земельного участка в связи с образованием части	86:04: 0000001: 98633
86:04:0000001: 98633:ЗУ1	н1- н1	0,0084	Осуществление геологического изучения недр, разведка и добыча полезных ископаемых	Земли лесного фонда	Образование земельного участка путем раздела с сохранением исходного	86:04: 0000001: 98633
86:04:0000001: 98633:ЗУ2	н1- н1	0,0133	Осуществление геологического изучения недр, разведка и добыча полезных ископаемых	Земли лесного фонда	Образование земельного участка путем раздела с сохранением исходного	86:04: 0000001: 98633
86:04:0000001: 98633:ЗУ3	н1- н1	0,0257	Осуществление геологического изучения недр, разведка и добыча полезных ископаемых	Земли лесного фонда	Образование земельного участка путем раздела с сохранением исходного	86:04: 0000001: 98633
86:04:0000001: 98633:ЗУ4	н1- н1	0,0339	Осуществление геологического изучения недр, разведка и добыча полезных ископаемых	Земли лесного фонда	Образование земельного участка путем раздела с сохранением исходного	86:04: 0000001: 98633
86:04:0000001: 98633:ЗУ5	н1- н1	0,0564	Осуществление геологического изучения недр, разведка и добыча полезных ископаемых	Земли лесного фонда	Образование земельного участка путем раздела с сохранением исходного	86:04: 0000001: 98633
86:04:0000001: 98641/чзу1	н1- н1	1,0696	Осуществление геологического изучения недр,	Земли лесного фонда	Учет изменений земельного участка в связи с	86:04: 0000001: 98641

			разведка и добыча полезных ископаемых		образованием части	
86:04:0000001: 98641/чзу2	н1- н1	0,3005	Осуществление геологического изучения недр, разведка и добыча полезных ископаемых	Земли лесного фонда	Учет изменений земельного участка в связи с образованием части	86:04: 0000001: 98641
86:04:0000001: 98641/чзу3	н1- н1	0,0651	Осуществление геологического изучения недр, разведка и добыча полезных ископаемых	Земли лесного фонда	Учет изменений земельного участка в связи с образованием части	86:04: 0000001: 98641
86:04:0000001: 98641/чзу4	н1- н1	0,1349	Осуществление геологического изучения недр, разведка и добыча полезных ископаемых	Земли лесного фонда	Учет изменений земельного участка в связи с образованием части	86:04: 0000001: 98641
86:04:0000001: 98641/чзу5	н1- н1	1,2129	Осуществление геологического изучения недр, разведка и добыча полезных ископаемых	Земли лесного фонда	Учет изменений земельного участка в связи с образованием части	86:04: 0000001: 98641
86:04:0000001: 98641/чзу6	н1- н1	0,5344	Осуществление геологического изучения недр, разведка и добыча полезных ископаемых	Земли лесного фонда	Учет изменений земельного участка в связи с образованием части	86:04: 0000001: 98641
86:04:0000001: 98641/чзу7	н1- н1	2,5197	Осуществление геологического изучения недр, разведка и добыча полезных ископаемых	Земли лесного фонда	Учет изменений земельного участка в связи с образованием части	86:04: 0000001: 98641
86:04:0000001: 98641/чзу8	н1- н1	0,5240	Осуществление геологического изучения недр, разведка и добыча	Земли лесного фонда	Учет изменений земельного участка в связи с образованием части	86:04: 0000001: 98641

			полезных ископаемых			
86:04:0000001: 98641/чзу9	н1- н1	0,1905	Осуществление геологического изучения недр, разведка и добыча полезных ископаемых	Земли лесного фонда	Учет изменений земельного участка в связи с образованием части	86:04: 0000001: 98641
86:04:0000001: 98641/чзу10	н1- н1	0,0081	Осуществление геологического изучения недр, разведка и добыча полезных ископаемых	Земли лесного фонда	Учет изменений земельного участка в связи с образованием части	86:04: 0000001: 98641
86:04:0000001: 98641/чзу11	н1- н1	0,1930	Осуществление геологического изучения недр, разведка и добыча полезных ископаемых	Земли лесного фонда	Учет изменений земельного участка в связи с образованием части	86:04: 0000001: 98641
86:04:0000001: 98641/чзу12	н1- н1	0,0088	Осуществление геологического изучения недр, разведка и добыча полезных ископаемых	Земли лесного фонда	Учет изменений земельного участка в связи с образованием части	86:04: 0000001: 98641
86:04:0000001: 98641/чзу13	н1- н1	0,2018	Осуществление геологического изучения недр, разведка и добыча полезных ископаемых	Земли лесного фонда	Учет изменений земельного участка в связи с образованием части	86:04: 0000001: 98641
86:04:0000001: 98641/чзу14	н1- н1	0,7430	Осуществление геологического изучения недр, разведка и добыча полезных ископаемых	Земли лесного фонда	Учет изменений земельного участка в связи с образованием части	86:04: 0000001: 98641
86:04:0000001: 98641/чзу15	н1- н1	0,1677	Осуществление геологического изучения недр, разведка и добыча полезных ископаемых	Земли лесного фонда	Учет изменений земельного участка в связи с образованием части	86:04: 0000001: 98641

86:04:0000001: 98641/чзу16	н1- н1	0,8594	Осуществление геологического изучения недр, разведка и добыча полезных ископаемых	Земли лесного фонда	Учет изменений земельного участка в связи с образованием части	86:04: 0000001: 98641
86:04:0000001: 98641/чзу17	н1- н1	0,8238	Осуществление геологического изучения недр, разведка и добыча полезных ископаемых	Земли лесного фонда	Учет изменений земельного участка в связи с образованием части	86:04: 0000001: 98641
86:04:0000001: 98641/чзу18	н1- н1	0,3155	Осуществление геологического изучения недр, разведка и добыча полезных ископаемых	Земли лесного фонда	Учет изменений земельного участка в связи с образованием части	86:04: 0000001: 98641
86:04:0000001: 98641/чзу19	н1- н1	1,3202	Осуществление геологического изучения недр, разведка и добыча полезных ископаемых	Земли лесного фонда	Учет изменений земельного участка в связи с образованием части	86:04: 0000001: 98641
86:04:0000001: 98641/чзу20	н1- н1	0,4402	Осуществление геологического изучения недр, разведка и добыча полезных ископаемых	Земли лесного фонда	Учет изменений земельного участка в связи с образованием части	86:04: 0000001: 98641
86:04:0000001: 98641/чзу21	н1- н1	0,3372	Осуществление геологического изучения недр, разведка и добыча полезных ископаемых	Земли лесного фонда	Учет изменений земельного участка в связи с образованием части	86:04: 0000001: 98641
86:04:0000001: 98641/чзу22	н1- н1	0,8319	Осуществление геологического изучения недр, разведка и добыча полезных ископаемых	Земли лесного фонда	Учет изменений земельного участка в связи с образованием части	86:04: 0000001: 98641
86:04:0000001: 98641:ЗУ1	н1- н1	0,2281	Осуществление геологического изучения недр,	Земли лесного фонда	Образование земельного участка путем	86:04: 0000001: 98641

			разведка и добыча полезных ископаемых		раздела с сохранением исходного	
86:04:0000001: 98641:3У2	н1- н1	0,0224	Осуществление геологического изучения недр, разведка и добыча полезных ископаемых	Земли лесного фонда	Образование земельного участка путем раздела с сохранением исходного	86:04: 0000001: 98641
86:04:0000001: 98641:3У3	н1- н1	0,4529	Осуществление геологического изучения недр, разведка и добыча полезных ископаемых	Земли лесного фонда	Образование земельного участка путем раздела с сохранением исходного	86:04: 0000001: 98641
86:04:0000001: 98641:3У4	н1- н1	0,0204	Осуществление геологического изучения недр, разведка и добыча полезных ископаемых	Земли лесного фонда	Образование земельного участка путем раздела с сохранением исходного	86:04: 0000001: 98641
86:04:0000001: 98641:3У5	н1- н1	0,0837	Осуществление геологического изучения недр, разведка и добыча полезных ископаемых	Земли лесного фонда	Образование земельного участка путем раздела с сохранением исходного	86:04: 0000001: 98641
86:04:0000001: 98641:3У6	н1- н1	0,0183	Осуществление геологического изучения недр, разведка и добыча полезных ископаемых	Земли лесного фонда	Образование земельного участка путем раздела с сохранением исходного	86:04: 0000001: 98641
86:04:0000001: 98641:3У7	н1- н1	0,0220	Осуществление геологического изучения недр, разведка и добыча полезных ископаемых	Земли лесного фонда	Образование земельного участка путем раздела с сохранением исходного	86:04: 0000001: 98641
86:04:0000001: 98641:3У8	н1- н1	0,7558	Осуществление геологического изучения недр, разведка и добыча	Земли лесного фонда	Образование земельного участка путем раздела с сохранением исходного	86:04: 0000001: 98641

			полезных ископаемых			
86:04:0000001: 98641:3У9	н1- н1	0,0247	Осуществление геологического изучения недр, разведка и добыча полезных ископаемых	Земли лесного фонда	Образование земельного участка путем раздела с сохранением исходного	86:04: 0000001: 98641
86:04:0000001: 98641:3У10	н1- н1	0,0404	Осуществление геологического изучения недр, разведка и добыча полезных ископаемых	Земли лесного фонда	Образование земельного участка путем раздела с сохранением исходного	86:04: 0000001: 98641
86:04:0000001: 98641:3У11	н1- н1	0,7506	Осуществление геологического изучения недр, разведка и добыча полезных ископаемых	Земли лесного фонда	Образование земельного участка путем раздела с сохранением исходного	86:04: 0000001: 98641
86:04:0000001: 98641:3У12	н1- н1	0,0894	Осуществление геологического изучения недр, разведка и добыча полезных ископаемых	Земли лесного фонда	Образование земельного участка путем раздела с сохранением исходного	86:04: 0000001: 98641
86:04:0000001: 98641:3У13	н1- н1	0,0263	Осуществление геологического изучения недр, разведка и добыча полезных ископаемых	Земли лесного фонда	Образование земельного участка путем раздела с сохранением исходного	86:04: 0000001: 98641
86:04:0000001: 98641:3У14	н1- н1	0,1050	Осуществление геологического изучения недр, разведка и добыча полезных ископаемых	Земли лесного фонда	Образование земельного участка путем раздела с сохранением исходного	86:04: 0000001: 98641
86:04:0000001: 98641:3У15	н1- н1	0,1474	Осуществление геологического изучения недр, разведка и добыча полезных ископаемых	Земли лесного фонда	Образование земельного участка путем раздела с сохранением исходного	86:04: 0000001: 98641

86:04:0000001: 98641:3У16	н1- н1	0,0850	Осуществление геологического изучения недр, разведка и добыча полезных ископаемых	Земли лесного фонда	Образование земельного участка путем раздела с сохранением исходного	86:04: 0000001: 98641
86:04:0000001: 98641:3У17	н1- н1	0,3155	Осуществление геологического изучения недр, разведка и добыча полезных ископаемых	Земли лесного фонда	Образование земельного участка путем раздела с сохранением исходного	86:04: 0000001: 98641
86:04:0000001: 98641:3У18	н1- н1	0,1213	Осуществление геологического изучения недр, разведка и добыча полезных ископаемых	Земли лесного фонда	Образование земельного участка путем раздела с сохранением исходного	86:04: 0000001: 98641
86:04:0000001: 98641:3У19	н1- н1	0,2089	Осуществление геологического изучения недр, разведка и добыча полезных ископаемых	Земли лесного фонда	Образование земельного участка путем раздела с сохранением исходного	86:04: 0000001: 98641
86:04:0000001: 98641:3У20	н1- н1	0,2632	Осуществление геологического изучения недр, разведка и добыча полезных ископаемых	Земли лесного фонда	Образование земельного участка путем раздела с сохранением исходного	86:04: 0000001: 98641
86:04:0000001: 98641:3У21	н1- н1	0,9185	Осуществление геологического изучения недр, разведка и добыча полезных ископаемых	Земли лесного фонда	Образование земельного участка путем раздела с сохранением исходного	86:04: 0000001: 98641
86:04:0000001: 98641:3У22	н1- н1	0,1052	Осуществление геологического изучения недр, разведка и добыча полезных ископаемых	Земли лесного фонда	Образование земельного участка путем раздела с сохранением исходного	86:04: 0000001: 98641
86:04:0000001: 98641:3У23	н1- н1	0,1013	Осуществление геологического изучения недр,	Земли лесного фонда	Образование земельного участка путем	86:04: 0000001: 98641

			разведка и добыча полезных ископаемых		раздела с сохранением исходного	
86:04:0000001: 99911/чзу1	н1- н1	0,8492	Осуществление геологического изучения недр, разведка и добыча полезных ископаемых	Земли лесного фонда	Учет изменений земельного участка в связи с образованием части	86:04: 0000001: 99911
86:04:0000001: 99911/чзу2	н1- н1	0,0960	Осуществление геологического изучения недр, разведка и добыча полезных ископаемых	Земли лесного фонда	Учет изменений земельного участка в связи с образованием части	86:04: 0000001: 99911
86:04:0000001: 99911/чзу3	н1- н1	0,1493	Осуществление геологического изучения недр, разведка и добыча полезных ископаемых	Земли лесного фонда	Учет изменений земельного участка в связи с образованием части	86:04: 0000001: 99911
86:04:0000001: 99911/чзу4	н1- н1	0,1332	Осуществление геологического изучения недр, разведка и добыча полезных ископаемых	Земли лесного фонда	Учет изменений земельного участка в связи с образованием части	86:04: 0000001: 99911
86:04:0000001: 99911/чзу5	н1- н1	1,8171	Осуществление геологического изучения недр, разведка и добыча полезных ископаемых	Земли лесного фонда	Учет изменений земельного участка в связи с образованием части	86:04: 0000001: 99911
86:04:0000001: 99911/чзу6	н1- н1	0,1110	Осуществление геологического изучения недр, разведка и добыча полезных ископаемых	Земли лесного фонда	Учет изменений земельного участка в связи с образованием части	86:04: 0000001: 99911
86:04:0000001: 99911/чзу7	н1- н1	2,6357	Осуществление геологического изучения недр, разведка и добыча	Земли лесного фонда	Учет изменений земельного участка в связи с образованием части	86:04: 0000001: 99911

			полезных ископаемых			
86:04:0000001: 99911/чзу8	н1- н1	0,5652	Осуществление геологического изучения недр, разведка и добыча полезных ископаемых	Земли лесного фонда	Учет изменений земельного участка в связи с образованием части	86:04: 0000001: 99911
86:04:0000001: 99911/чзу9	н1- н1	1,9958	Осуществление геологического изучения недр, разведка и добыча полезных ископаемых	Земли лесного фонда	Учет изменений земельного участка в связи с образованием части	86:04: 0000001: 99911
86:04:0000001: 99911/чзу10	н1- н1	0,5496	Осуществление геологического изучения недр, разведка и добыча полезных ископаемых	Земли лесного фонда	Учет изменений земельного участка в связи с образованием части	86:04: 0000001: 99911
86:04:0000001: 99911/чзу11	н1- н1	0,3365	Осуществление геологического изучения недр, разведка и добыча полезных ископаемых	Земли лесного фонда	Учет изменений земельного участка в связи с образованием части	86:04: 0000001: 99911
86:04:0000001: 99911/чзу12	н1- н1	1,2306	Осуществление геологического изучения недр, разведка и добыча полезных ископаемых	Земли лесного фонда	Учет изменений земельного участка в связи с образованием части	86:04: 0000001: 99911
86:04:0000001: 99911/чзу13	н1- н1	1,2103	Осуществление геологического изучения недр, разведка и добыча полезных ископаемых	Земли лесного фонда	Учет изменений земельного участка в связи с образованием части	86:04: 0000001: 99911
86:04:0000001: 99911/чзу14	н1- н1	0,1035	Осуществление геологического изучения недр, разведка и добыча полезных ископаемых	Земли лесного фонда	Учет изменений земельного участка в связи с образованием части	86:04: 0000001: 99911

86:04:0000001: 99911/чзу15	н1- н1	0,2257	Осуществление геологического изучения недр, разведка и добыча полезных ископаемых	Земли лесного фонда	Учет изменений земельного участка в связи с образованием части	86:04: 0000001: 99911
86:04:0000001: 99911/чзу16	н1- н1	0,0502	Осуществление геологического изучения недр, разведка и добыча полезных ископаемых	Земли лесного фонда	Учет изменений земельного участка в связи с образованием части	86:04: 0000001: 99911
86:04:0000001: 99911/чзу17	н1- н1	0,5496	Осуществление геологического изучения недр, разведка и добыча полезных ископаемых	Земли лесного фонда	Учет изменений земельного участка в связи с образованием части	86:04: 0000001: 99911
86:04:0000001: 99911/чзу18	н1- н1	0,4458	Осуществление геологического изучения недр, разведка и добыча полезных ископаемых	Земли лесного фонда	Учет изменений земельного участка в связи с образованием части	86:04: 0000001: 99911
86:04:0000001: 99911:ЗУ1	н1- н1	0,0592	Осуществление геологического изучения недр, разведка и добыча полезных ископаемых	Земли лесного фонда	Образование земельного участка путем раздела с сохранением исходного	86:04: 0000001: 99911
86:04:0000001: 99911:ЗУ2	н1- н1	0,1962	Осуществление геологического изучения недр, разведка и добыча полезных ископаемых	Земли лесного фонда	Образование земельного участка путем раздела с сохранением исходного	86:04: 0000001: 99911
86:04:0000001: 99911:ЗУ3	н1- н1	0,0716	Осуществление геологического изучения недр, разведка и добыча полезных ископаемых	Земли лесного фонда	Образование земельного участка путем раздела с сохранением исходного	86:04: 0000001: 99911
86:04:0000001: 99911:ЗУ4	н1- н1	0,0630	Осуществление геологического изучения недр,	Земли лесного фонда	Образование земельного участка путем	86:04: 0000001: 99911

			разведка и добыча полезных ископаемых		раздела с сохранением исходного	
86:04:0000001: 99911:3У5	н1- н1	0,0045	Осуществление геологического изучения недр, разведка и добыча полезных ископаемых	Земли лесного фонда	Образование земельного участка путем раздела с сохранением исходного	86:04: 0000001: 99911
86:04:0000001: 99911:3У6	н1- н1	0,4230	Осуществление геологического изучения недр, разведка и добыча полезных ископаемых	Земли лесного фонда	Образование земельного участка путем раздела с сохранением исходного	86:04: 0000001: 99911
86:04:0000001: 99911:3У7	н1- н1	0,5606	Осуществление геологического изучения недр, разведка и добыча полезных ископаемых	Земли лесного фонда	Образование земельного участка путем раздела с сохранением исходного	86:04: 0000001: 99911
86:04:0000001: 99911:3У8	н1- н1	0,4639	Осуществление геологического изучения недр, разведка и добыча полезных ископаемых	Земли лесного фонда	Образование земельного участка путем раздела с сохранением исходного	86:04: 0000001: 99911
86:04:0000001: 99911:3У9	н1- н1	0,0869	Осуществление геологического изучения недр, разведка и добыча полезных ископаемых	Земли лесного фонда	Образование земельного участка путем раздела с сохранением исходного	86:04: 0000001: 99911
86:04:0000001: 99911:3У10	н1- н1	0,2021	Осуществление геологического изучения недр, разведка и добыча полезных ископаемых	Земли лесного фонда	Образование земельного участка путем раздела с сохранением исходного	86:04: 0000001: 99911
86:04:0000001: 99911:3У11	н1- н1	0,0955	Осуществление геологического изучения недр, разведка и добыча	Земли лесного фонда	Образование земельного участка путем раздела с сохранением исходного	86:04: 0000001: 99911

			полезных ископаемых			
86:04:0000001: 99911:3У12	н1- н1	0,0095	Осуществление геологического изучения недр, разведка и добыча полезных ископаемых	Земли лесного фонда	Образование земельного участка путем раздела с сохранением исходного	86:04: 0000001: 99911
86:04:0000001: 99911:3У13	н1- н1	0,4190	Осуществление геологического изучения недр, разведка и добыча полезных ископаемых	Земли лесного фонда	Образование земельного участка путем раздела с сохранением исходного	86:04: 0000001: 99911
86:04:0000001: 99911:3У14	н1- н1	0,1581	Осуществление геологического изучения недр, разведка и добыча полезных ископаемых	Земли лесного фонда	Образование земельного участка путем раздела с сохранением исходного	86:04: 0000001: 99911
86:04:0000001: 99911:3У15	н1- н1	0,0528	Осуществление геологического изучения недр, разведка и добыча полезных ископаемых	Земли лесного фонда	Образование земельного участка путем раздела с сохранением исходного	86:04: 0000001: 99911
86:04:0000001: 147717/чзу1	н1- н1	0,0027	Осуществление геологического изучения недр, разведка и добыча полезных ископаемых	Земли лесного фонда	Учет изменений земельного участка в связи с образованием части	86:04: 0000001: 147717
86:04:0000001: 148283/чзу1	н1- н1	0,0111	Осуществление геологического изучения недр, разведка и добыча полезных ископаемых	Земли лесного фонда	Учет изменений земельного участка в связи с образованием части	86:04: 0000001: 148283
86:04:0000001: 148283/чзу2	н1- н1	0,0045	Осуществление геологического изучения недр, разведка и добыча полезных ископаемых	Земли лесного фонда	Учет изменений земельного участка в связи с образованием части	86:04: 0000001: 148283

86:04:0000001: 20685/чзу1	н1- н1	0,0011	Осуществление геологического изучения недр, разведка и добыча полезных ископаемых	Земли лесного фонда	Учет изменений земельного участка в связи с образованием части	86:04: 0000001: 20685
86:04:0000001: 5344/чзу1	н1- н1	0,0031	Осуществление геологического изучения недр, разведка и добыча полезных ископаемых	Земли лесного фонда	Учет изменений земельного участка в связи с образованием части	86:04: 0000001: 5344
86:04:0000001: 5344/чзу2	н1- н1	0,0024	Осуществление геологического изучения недр, разведка и добыча полезных ископаемых	Земли лесного фонда	Учет изменений земельного участка в связи с образованием части	86:04: 0000001: 5344
86:04:0000001: 5347/чзу1	н1- н1	0,0055	Осуществление геологического изучения недр, разведка и добыча полезных ископаемых	Земли лесного фонда	Учет изменений земельного участка в связи с образованием части	86:04: 0000001: 5347
86:04:0000001: 5347/чзу2	н1- н1	0,0103	Осуществление геологического изучения недр, разведка и добыча полезных ископаемых	Земли лесного фонда	Учет изменений земельного участка в связи с образованием части	86:04: 0000001: 5347
86:04:0000001: 20884/чзу1	н1- н1	0,0003	Осуществление геологического изучения недр, разведка и добыча полезных ископаемых	Земли лесного фонда	Учет изменений земельного участка в связи с образованием части	86:04: 0000001: 20884
86:04:0000001: 20884/чзу2	н1- н1	0,0076	Осуществление геологического изучения недр, разведка и добыча полезных ископаемых	Земли лесного фонда	Учет изменений земельного участка в связи с образованием части	86:04: 0000001: 20884
86:04:0000001: 98641/чзу1	н1- н1	0,1475	Строительство, реконструкция, эксплуатация	Земли лесного фонда	Учет изменений земельного участка в связи с	86:04: 0000001: 98641

			линейных объектов		образованием части	
86:04:0000001:98641/чзу2	н1-н1	0,3437	Строительство, реконструкция, эксплуатация линейных объектов	Земли лесного фонда	Учет изменений земельного участка в связи с образованием части	86:04:0000001:98641
86:04:0000001:21808:ЗУ1	н1-н1	0,0047	Недропользование	Земли промышленности	Образование земельного участка путем раздела с сохранением исходного	86:04:0000001:21808
86:04:0000001:21808:ЗУ2	н1-н1	0,0021	Недропользование	Земли промышленности	Образование земельного участка путем раздела с сохранением исходного	86:04:0000001:21808
86:04:0000001:21808:ЗУ3	н1-н1	0,0048	Недропользование	Земли промышленности	Образование земельного участка путем раздела с сохранением исходного	86:04:0000001:21808
86:04:0000001:21808:ЗУ4	н1-н1	0,0018	Недропользование	Земли промышленности	Образование земельного участка путем раздела с сохранением исходного	86:04:0000001:21808
86:04:0000001:127214/чзу1	н1-н1	0,0521	Недропользование	Земли промышленности	Учет изменений земельного участка в связи с образованием части	86:04:0000001:127214
86:04:0000001:127214/чзу2	н1-н1	0,0110	Недропользование	Земли промышленности	Учет изменений земельного участка в связи с образованием части	86:04:0000001:127214
86:04:0000001:127214/чзу3	н1-н1	0,0785	Недропользование	Земли промышленности	Учет изменений земельного участка в связи с образованием части	86:04:0000001:127214
86:04:0000001:127214/чзу4	н1-н1	0,0109	Недропользование	Земли промышленности	Учет изменений земельного участка в связи с образованием части	86:04:0000001:127214

86:04:0000001: 28331/чзу1	н1- н1	0,0004	Недропользова ние	Зеили промыш еленнос ти	Учет изменений земельного участка в связи с образованием части	86:04: 0000001: 28331
------------------------------	-----------	--------	----------------------	----------------------------------	--	-----------------------------

Виды разрешенного использования в отношении образуемых земельных участков применены согласно статье 25 Лесного кодекса РФ и классификатору, утвержденному приказом Федеральной службы государственной регистрации, кадастра и картографии от 10 ноября 2020 года N П/0412.

Сведения о лесных участках

Таблица 2

№ участка	Участковое лесничество/ урочище (при наличии)	№ квартала	Целевое назначение лесов	Номер учетной записи в государственном лесном реестре	Кадастровый номер	Площадь	
						га	кв.м
Осуществление геологического изучения недр, разведка и добыча полезных ископаемых							
1	Лангепас ское/ Лангепас ское	165	Эксплуатац ионные	86/05/005/2024- 02/00087	86:04:0000001: 31224/чзу1	0,0003	3
2		167	Эксплуатац ионные	86/05/005/2024- 02/00088	86:04:0000001: 31224/чзу2	0,0797	797
3		181	Эксплуатац ионные	86/05/005/2024- 02/00089	86:04:0000001: 31224/чзу3	0,0003	3
4		167	Эксплуатац ионные	86/05/005/2024- 02/00090	86:04:0000001: 31224/чзу4	0,0206	206
5		181	Эксплуатац ионные	86/05/005/2024- 02/00091	86:04:0000001: 31224/чзу5	0,0273	273
6		181	Эксплуатац ионные	86/05/005/2024- 02/00092	86:04:0000001: 31224/чзу6	0,0525	525
7		181	Эксплуатац ионные	86/05/005/2024- 02/00093	86:04:0000001: 31224/чзу7	0,0030	30
8		181	Эксплуатац ионные	86/05/005/2024- 02/00094	86:04:0000001: 31224/чзу8	0,0064	64
9		181	Эксплуатац ионные	86/05/005/2024- 02/00095	86:04:0000001: 31224/чзу9	0,0016	16
10		159	Эксплуатац ионные	86/05/005/2024- 02/00096	86:04:0000001: 31224/чзу10	0,0049	49
11		167	Эксплуатац ионные	86/05/005/2024- 02/00097	86:04:0000001: 31224:3У1	0,0270	270
12		181	Эксплуатац ионные	86/05/005/2024- 02/00098	86:04:0000001: 31224:3У2	0,0152	152
13		181	Эксплуатац ионные	86/05/005/2024- 02/00099	86:04:0000001: 31224:3У3	0,0198	198
14		181	Эксплуатац ионные	86/05/005/2024- 02/00100	86:04:0000001: 31224:3У4	0,0122	122
15		181	Эксплуатац ионные	86/05/005/2024- 02/00101	86:04:0000001: 31224:3У5	0,0014	14

16	159	Эксплуатац ионные	86/05/005/2024- 02/00102	86:04:0000001: 31224:ЗУ6	0,0015	15
17	126	Эксплуатац ионные	86/05/005/2024- 02/00103	86:04:0000001: 99244/чзу1	0,0101	101
18	126	Эксплуатац ионные	86/05/005/2024- 02/00104	86:04:0000001: 99244/чзу2	0,0203	203
19	126	Эксплуатац ионные	86/05/005/2024- 02/00105	86:04:0000001: 99244/чзу3	0,0305	305
20	126	Эксплуатац ионные	86/05/005/2024- 02/00106	86:04:0000001: 99244/чзу4	0,0004	4
21	140	Эксплуатац ионные	86/05/005/2024- 02/00107	86:04:0000001: 99244/чзу5	0,0943	943
22	140	Эксплуатац ионные	86/05/005/2024- 02/00108	86:04:0000001: 99244/чзу6	0,5434	5434
23	140	Эксплуатац ионные	86/05/005/2024- 02/00109	86:04:0000001: 99244/чзу7	1,0147	10147
24	140,141	Эксплуатац ионные	86/05/005/2024- 02/00110	86:04:0000001: 99244/чзу8	1,4916	14916
25	140	Эксплуатац ионные	86/05/005/2024- 02/00111	86:04:0000001: 99244/чзу9	0,1069	1069
26	139,140	Эксплуатац ионные	86/05/005/2024- 02/00112	86:04:0000001: 99244/чзу10	1,0092	10092
27	139,140	Эксплуатац ионные	86/05/005/2024- 02/00113	86:04:0000001: 99244/чзу11	1,1078	11078
28	141	Эксплуатац ионные	86/05/005/2024- 02/00114	86:04:0000001: 99244/чзу12	1,7355	17355
29	141	Эксплуатац ионные	86/05/005/2024- 02/00115	86:04:0000001: 99244/чзу13	0,8942	8942
30	142,156	Эксплуатац ионные	86/05/005/2024- 02/00116	86:04:0000001: 99244/чзу14	0,0981	981
31	142	Эксплуатац ионные	86/05/005/2024- 02/00117	86:04:0000001: 99244/чзу15	0,2376	2376
32	156	Защитные	86/05/005/2024- 02/00118	86:04:0000001: 99244/чзу16	0,0533	533
	156	Эксплуатац ионные			0,0369	369
33	155	Эксплуатац ионные	86/05/005/2024- 02/00119	86:04:0000001: 99244/чзу17	1,2344	12344
34	155	Эксплуатац ионные	86/05/005/2024- 02/00120	86:04:0000001: 99244/чзу18	0,2067	2067
35	153	Эксплуатац ионные	86/05/005/2024- 02/00121	86:04:0000001: 99244/чзу19	0,2308	2308
36	153	Эксплуатац ионные	86/05/005/2024- 02/00122	86:04:0000001: 99244/чзу20	0,4899	4899
37	164	Эксплуатац ионные	86/05/005/2024- 02/00123	86:04:0000001: 99244/чзу21	0,0211	211
38	165,166	Эксплуатац ионные	86/05/005/2024- 02/00124	86:04:0000001: 99244/чзу22	1,5687	15687
39	165,166	Эксплуатац ионные	86/05/005/2024- 02/00125	86:04:0000001: 99244/чзу23	1,4708	14708
40	155	Эксплуатац ионные	86/05/005/2024- 02/00126	86:04:0000001: 99244/чзу24	0,0619	619

41		155,156	Защитные	86/05/005/2024-02/00127	86:04:0000001:99244/чзу25	0,4842	4842
		155	Эксплуатац ионные			0,4199	4199
42		156	Защитные	86/05/005/2024-02/00128	86:04:0000001:99244/чзу26	0,7612	7612
43		155,156	Защитные	86/05/005/2024-02/00129	86:04:0000001:99244/чзу27	0,8659	8659
		155	Эксплуатац ионные			0,7429	7429
44		157	Эксплуатац ионные	86/05/005/2024-02/00130	86:04:0000001:99244/чзу28	1,0645	10645
45		157	Эксплуатац ионные	86/05/005/2024-02/00131	86:04:0000001:99244/чзу29	1,3755	13755
46		157	Эксплуатац ионные	86/05/005/2024-02/00132	86:04:0000001:99244/чзу30	0,0072	72
47	Лангепас ское/ Лангепас ское	157	Эксплуатац ионные	86/05/005/2024-02/00133	86:04:0000001:99244/чзу31	0,0022	22
48		169	Эксплуатац ионные	86/05/005/2024-02/00134	86:04:0000001:99244/чзу32	0,1654	1654
49		169	Эксплуатац ионные	86/05/005/2024-02/00135	86:04:0000001:99244/чзу33	0,0374	374
50		168	Эксплуатац ионные	86/05/005/2024-02/00136	86:04:0000001:99244/чзу34	3,2091	32091
51		168	Эксплуатац ионные	86/05/005/2024-02/00137	86:04:0000001:99244/чзу35	1,6294	16294
52		167	Эксплуатац ионные	86/05/005/2024-02/00138	86:04:0000001:99244/чзу36	2,1793	21793
53		167,168	Эксплуатац ионные	86/05/005/2024-02/00139	86:04:0000001:99244/чзу37	1,9429	19429
54		167	Эксплуатац ионные	86/05/005/2024-02/00140	86:04:0000001:99244/чзу38	1,1971	11971
55		167,168	Эксплуатац ионные	86/05/005/2024-02/00141	86:04:0000001:99244/чзу39	1,0254	10254
56		168	Эксплуатац ионные	86/05/005/2024-02/00142	86:04:0000001:99244/чзу40	1,5345	15345
57		168	Эксплуатац ионные	86/05/005/2024-02/00143	86:04:0000001:99244/чзу41	0,2080	2080
58		169	Эксплуатац ионные	86/05/005/2024-02/00144	86:04:0000001:99244/чзу42	1,2420	12420
59		169	Эксплуатац ионные	86/05/005/2024-02/00145	86:04:0000001:99244/чзу43	0,0380	380
60		169	Эксплуатац ионные	86/05/005/2024-02/00146	86:04:0000001:99244/чзу44	0,0879	879
61		169	Эксплуатац ионные	86/05/005/2024-02/00147	86:04:0000001:99244/чзу45	0,9116	9116
62		155,156	Защитные	86/05/005/2024-02/00148	86:04:0000001:99244/чзу46	0,9092	9092
		155	Эксплуатац ионные			0,8673	8673
63		155,156	Защитные	86/05/005/2024-02/00149	86:04:0000001:99244/чзу47	1,0148	10148
		155	Эксплуатац ионные			0,0325	325

64		169	Эксплуатационные	86/05/005/2024-02/00150	86:04:0000001:99244/чзу48	0,2929	2929
65		156	Защитные	86/05/005/2024-02/00151	86:04:0000001:99244/чзу49	0,0051	51
66		140	Эксплуатационные	86/05/005/2024-02/00152	86:04:0000001:99244/чзу50	0,0243	243
67		140	Эксплуатационные	86/05/005/2024-02/00153	86:04:0000001:99244/чзу51	0,0548	548
68		139,140	Эксплуатационные	86/05/005/2024-02/00154	86:04:0000001:99244/чзу52	0,3935	3935
69		142,156	Эксплуатационные	86/05/005/2024-02/00155	86:04:0000001:99244/чзу53	0,0777	777
70		155	Эксплуатационные	86/05/005/2024-02/00156	86:04:0000001:99244/чзу54	0,7558	7558
71		155,156	Защитные	86/05/005/2024-02/00157	86:04:0000001:99244/чзу55	0,4675	4675
		155	Эксплуатационные			0,3316	3316
72		155,156	Защитные	86/05/005/2024-02/00158	86:04:0000001:99244/чзу56	0,4677	4677
		155	Эксплуатационные			0,3186	3186
73		157	Эксплуатационные	86/05/005/2024-02/00159	86:04:0000001:99244/чзу57	0,4452	4452
74		168	Эксплуатационные	86/05/005/2024-02/00160	86:04:0000001:99244/чзу58	1,3694	13694
75		126	Эксплуатационные	86/05/005/2024-02/00161	86:04:0000001:99244:3У1	0,0064	64
76		126	Эксплуатационные	86/05/005/2024-02/00162	86:04:0000001:99244:3У2	0,0144	144
77		126	Эксплуатационные	86/05/005/2024-02/00163	86:04:0000001:99244:3У3	0,0137	137
78		140	Эксплуатационные	86/05/005/2024-02/00164	86:04:0000001:99244:3У4	0,1239	1239
79		140	Эксплуатационные	86/05/005/2024-02/00165	86:04:0000001:99244:3У5	0,1321	1321
80	Лангепасское/ Лангепасское	140	Эксплуатационные	86/05/005/2024-02/00166	86:04:0000001:99244:3У6	0,0772	772
81		139	Эксплуатационные	86/05/005/2024-02/00167	86:04:0000001:99244:3У7	0,0340	340
82		141	Эксплуатационные	86/05/005/2024-02/00168	86:04:0000001:99244:3У8	0,1085	1085
83		140	Эксплуатационные	86/05/005/2024-02/00169	86:04:0000001:99244:3У9	0,3084	3084
84		140,141	Эксплуатационные	86/05/005/2024-02/00170	86:04:0000001:99244:3У10	0,6107	6107
85		141	Эксплуатационные	86/05/005/2024-02/00171	86:04:0000001:99244:3У11	0,4684	4684
86		156	Защитные	86/05/005/2024-02/00172	86:04:0000001:99244:3У12	0,0566	566
		156	Эксплуатационные			0,0279	279
87		153	Эксплуатационные	86/05/005/2024-02/00173	86:04:0000001:99244:3У13	0,0791	791

88	153	Эксплуатационные	86/05/005/2024-02/00174	86:04:0000001:99244:3У14	0,0216	216
89	164	Эксплуатационные	86/05/005/2024-02/00175	86:04:0000001:99244:3У15	0,0009	9
90	164	Эксплуатационные	86/05/005/2024-02/00176	86:04:0000001:99244:3У16	0,0746	746
91	165,166	Эксплуатационные	86/05/005/2024-02/00177	86:04:0000001:99244:3У17	0,6553	6553
92	155	Эксплуатационные	86/05/005/2024-02/00178	86:04:0000001:99244:3У18	0,0294	294
93	156	Защитные	86/05/005/2024-02/00179	86:04:0000001:99244:3У19	0,0388	388
94	155	Защитные	86/05/005/2024-02/00180	86:04:0000001:99244:3У20	0,4052	4052
95	155	Защитные	86/05/005/2024-02/00181	86:04:0000001:99244:3У21	0,1586	1586
96	156	Защитные	86/05/005/2024-02/00182	86:04:0000001:99244:3У22	0,3391	3391
97	156	Защитные	86/05/005/2024-02/00183	86:04:0000001:99244:3У23	0,0408	408
98	143,157	Эксплуатационные	86/05/005/2024-02/00184	86:04:0000001:99244:3У24	0,0259	259
99	169	Эксплуатационные	86/05/005/2024-02/00185	86:04:0000001:99244:3У25	0,0372	372
100	169	Эксплуатационные	86/05/005/2024-02/00186	86:04:0000001:99244:3У26	0,0021	21
101	167	Эксплуатационные	86/05/005/2024-02/00187	86:04:0000001:99244:3У27	0,5701	5701
102	167,168	Эксплуатационные	86/05/005/2024-02/00188	86:04:0000001:99244:3У28	0,4542	4542
103	167	Эксплуатационные	86/05/005/2024-02/00189	86:04:0000001:99244:3У29	0,0453	453
104	168	Эксплуатационные	86/05/005/2024-02/00190	86:04:0000001:99244:3У30	0,3538	3538
105	169	Эксплуатационные	86/05/005/2024-02/00191	86:04:0000001:99244:3У31	0,0389	389
106	169	Эксплуатационные	86/05/005/2024-02/00192	86:04:0000001:99244:3У32	0,0038	38
107	169	Эксплуатационные	86/05/005/2024-02/00193	86:04:0000001:99244:3У33	0,0113	113
108	169	Эксплуатационные	86/05/005/2024-02/00194	86:04:0000001:99244:3У34	0,0185	185
109	169	Эксплуатационные	86/05/005/2024-02/00195	86:04:0000001:99244:3У35	0,3826	3826
110	152	Эксплуатационные	86/05/005/2024-02/00196	86:04:0000001:98633/чзу1	0,7282	7282
111	152	Эксплуатационные	86/05/005/2024-02/00197	86:04:0000001:98633/чзу2	0,0101	101
112	162	Эксплуатационные	86/05/005/2024-02/00198	86:04:0000001:98633/чзу3	0,0553	553

11 3		162	Эксплуатац ионные	86/05/005/2024- 02/00199	86:04:0000001: 98633/чзу4	0,2578	2578
11 4		162	Эксплуатац ионные	86/05/005/2024- 02/00200	86:04:0000001: 98633/чзу5	0,0158	158
11 5		162	Эксплуатац ионные	86/05/005/2024- 02/00201	86:04:0000001: 98633/чзу6	0,0030	30
11 6	Лангепас ское/ Лангепас ское	162	Эксплуатац ионные	86/05/005/2024- 02/00202	86:04:0000001: 98633/чзу7	0,0127	127
11 7		151,162	Эксплуатац ионные	86/05/005/2024- 02/00203	86:04:0000001: 98633/чзу8	0,4480	4480
11 8		151,162	Эксплуатац ионные	86/05/005/2024- 02/00204	86:04:0000001: 98633/чзу9	1,7044	17044
11 9		152	Эксплуатац ионные	86/05/005/2024- 02/00205	86:04:0000001: 98633/чзу10	0,3971	3971
12 0		152	Эксплуатац ионные	86/05/005/2024- 02/00206	86:04:0000001: 98633/чзу11	0,0739	739
12 1		162	Эксплуатац ионные	86/05/005/2024- 02/00207	86:04:0000001: 98633/чзу12	0,2116	2116
12 2		152	Эксплуатац ионные	86/05/005/2024- 02/00208	86:04:0000001: 98633:3У1	0,0084	84
12 3		162	Эксплуатац ионные	86/05/005/2024- 02/00209	86:04:0000001: 98633:3У2	0,0133	133
12 4		162	Эксплуатац ионные	86/05/005/2024- 02/00210	86:04:0000001: 98633:3У3	0,0257	257
12 5		151,162	Эксплуатац ионные	86/05/005/2024- 02/00211	86:04:0000001: 98633:3У4	0,0339	339
12 6		162	Эксплуатац ионные	86/05/005/2024- 02/00212	86:04:0000001: 98633:3У5	0,0564	564
12 7		159,171	Эксплуатац ионные	86/05/005/2024- 02/00213	86:04:0000001: 98641/чзу1	1,0696	10696
12 8		159	Эксплуатац ионные	86/05/005/2024- 02/00214	86:04:0000001: 98641/чзу2	0,3005	3005
12 9		171	Эксплуатац ионные	86/05/005/2024- 02/00215	86:04:0000001: 98641/чзу3	0,0651	651
13 0		159,171	Эксплуатац ионные	86/05/005/2024- 02/00216	86:04:0000001: 98641/чзу4	0,1349	1349
13 1		159	Эксплуатац ионные	86/05/005/2024- 02/00217	86:04:0000001: 98641/чзу5	1,2129	12129
13 2		159	Эксплуатац ионные	86/05/005/2024- 02/00218	86:04:0000001: 98641/чзу6	0,5344	5344
13 3		159	Эксплуатац ионные	86/05/005/2024- 02/00219	86:04:0000001: 98641/чзу7	2,5197	25197
13 4		159	Эксплуатац ионные	86/05/005/2024- 02/00220	86:04:0000001: 98641/чзу8	0,5240	5240
13 5		159	Эксплуатац ионные	86/05/005/2024- 02/00221	86:04:0000001: 98641/чзу9	0,1905	1905
13 6		159	Эксплуатац ионные	86/05/005/2024- 02/00222	86:04:0000001: 98641/чзу10	0,0081	81
13 7		159	Эксплуатац ионные	86/05/005/2024- 02/00223	86:04:0000001: 98641/чзу11	0,1930	1930

13 8		159	Эксплуатац ионные	86/05/005/2024- 02/00224	86:04:0000001: 98641/чзу12	0,0088	88
13 9		159	Эксплуатац ионные	86/05/005/2024- 02/00225	86:04:0000001: 98641/чзу13	0,2018	2018
14 0		159	Эксплуатац ионные	86/05/005/2024- 02/00226	86:04:0000001: 98641/чзу14	0,7430	7430
14 1		159	Эксплуатац ионные	86/05/005/2024- 02/00227	86:04:0000001: 98641/чзу15	0,1677	1677
14 2		159	Эксплуатац ионные	86/05/005/2024- 02/00228	86:04:0000001: 98641/чзу16	0,8594	8594
14 3		145,159	Эксплуатац ионные	86/05/005/2024- 02/00229	86:04:0000001: 98641/чзу17	0,8238	8238
14 4		145,159	Эксплуатац ионные	86/05/005/2024- 02/00230	86:04:0000001: 98641/чзу18	0,3155	3155
14 5		35,62	Эксплуатац ионные	86/05/005/2024- 02/00231	86:04:0000001: 98641/чзу19	1,3202	13202
14 6		35,62	Эксплуатац ионные	86/05/005/2024- 02/00232	86:04:0000001: 98641/чзу20	0,4402	4402
14 7		145	Эксплуатац ионные	86/05/005/2024- 02/00233	86:04:0000001: 98641/чзу21	0,3372	3372
14 8		145	Эксплуатац ионные	86/05/005/2024- 02/00234	86:04:0000001: 98641/чзу22	0,8319	8319
14 9		158	Эксплуатац ионные	86/05/005/2024- 02/00235	86:04:0000001: 98641:3У1	0,2281	2281
15 0		158	Эксплуатац ионные	86/05/005/2024- 02/00236	86:04:0000001: 98641:3У2	0,0224	224
15 1		159,171	Эксплуатац ионные	86/05/005/2024- 02/00237	86:04:0000001: 98641:3У3	0,4529	4529
15 2		171	Эксплуатац ионные	86/05/005/2024- 02/00238	86:04:0000001: 98641:3У4	0,0204	204
15 3	Лангепас ское/ Лангепас ское	159	Эксплуатац ионные	86/05/005/2024- 02/00239	86:04:0000001: 98641:3У5	0,0837	837
15 4		159	Эксплуатац ионные	86/05/005/2024- 02/00240	86:04:0000001: 98641:3У6	0,0183	183
15 5		171	Эксплуатац ионные	86/05/005/2024- 02/00241	86:04:0000001: 98641:3У7	0,0220	220
15 6		159	Эксплуатац ионные	86/05/005/2024- 02/00242	86:04:0000001: 98641:3У8	0,7558	7558
15 7		159	Эксплуатац ионные	86/05/005/2024- 02/00243	86:04:0000001: 98641:3У9	0,0247	247
15 8		159	Эксплуатац ионные	86/05/005/2024- 02/00244	86:04:0000001: 98641:3У10	0,0404	404
15 9		159	Эксплуатац ионные	86/05/005/2024- 02/00245	86:04:0000001: 98641:3У11	0,7506	7506
16 0		159	Эксплуатац ионные	86/05/005/2024- 02/00246	86:04:0000001: 98641:3У12	0,0894	894
16 1		159	Эксплуатац ионные	86/05/005/2024- 02/00247	86:04:0000001: 98641:3У13	0,0263	263
16 2		159	Эксплуатац ионные	86/05/005/2024- 02/00248	86:04:0000001: 98641:3У14	0,1050	1050

16 3	159	Эксплуатац ионные	86/05/005/2024- 02/00249	86:04:0000001: 98641:3У15	0,1474	1474
16 4	159	Эксплуатац ионные	86/05/005/2024- 02/00250	86:04:0000001: 98641:3У16	0,0850	850
16 5	159	Эксплуатац ионные	86/05/005/2024- 02/00251	86:04:0000001: 98641:3У17	0,3155	3155
16 6	145	Эксплуатац ионные	86/05/005/2024- 02/00252	86:04:0000001: 98641:3У18	0,1213	1213
16 7	145	Эксплуатац ионные	86/05/005/2024- 02/00253	86:04:0000001: 98641:3У19	0,2089	2089
16 8	145,159	Эксплуатац ионные	86/05/005/2024- 02/00254	86:04:0000001: 98641:3У20	0,2632	2632
16 9	35,62	Эксплуатац ионные	86/05/005/2024- 02/00255	86:04:0000001: 98641:3У21	0,9185	9185
17 0	145	Эксплуатац ионные	86/05/005/2024- 02/00256	86:04:0000001: 98641:3У22	0,1052	1052
17 1	159	Эксплуатац ионные	86/05/005/2024- 02/00257	86:04:0000001: 98641:3У23	0,1013	1013
17 2	181	Эксплуатац ионные	86/05/005/2024- 02/00258	86:04:0000001: 99911/чзу1	0,8492	8492
17 3	181	Эксплуатац ионные	86/05/005/2024- 02/00259	86:04:0000001: 99911/чзу2	0,0960	960
17 4	181	Эксплуатац ионные	86/05/005/2024- 02/00260	86:04:0000001: 99911/чзу3	0,1493	1493
17 5	181	Эксплуатац ионные	86/05/005/2024- 02/00261	86:04:0000001: 99911/чзу4	0,1332	1332
17 6	181	Эксплуатац ионные	86/05/005/2024- 02/00262	86:04:0000001: 99911/чзу5	1,8171	18171
17 7	181	Эксплуатац ионные	86/05/005/2024- 02/00263	86:04:0000001: 99911/чзу6	0,1110	1110
17 8	179,180	Эксплуатац ионные	86/05/005/2024- 02/00264	86:04:0000001: 99911/чзу7	2,6357	26357
17 9	179,180	Эксплуатац ионные	86/05/005/2024- 02/00265	86:04:0000001: 99911/чзу8	0,5652	5652
18 0	179,180	Эксплуатац ионные	86/05/005/2024- 02/00266	86:04:0000001: 99911/чзу9	1,9958	19958
18 1	179,180	Эксплуатац ионные	86/05/005/2024- 02/00267	86:04:0000001: 99911/чзу10	0,5496	5496
18 2	181	Эксплуатац ионные	86/05/005/2024- 02/00268	86:04:0000001: 99911/чзу11	0,3365	3365
18 3	181	Эксплуатац ионные	86/05/005/2024- 02/00269	86:04:0000001: 99911/чзу12	1,2306	12306
18 4	181	Эксплуатац ионные	86/05/005/2024- 02/00270	86:04:0000001: 99911/чзу13	1,2103	12103
18 5	181	Эксплуатац ионные	86/05/005/2024- 02/00271	86:04:0000001: 99911/чзу14	0,1035	1035
18 6	183	Эксплуатац ионные	86/05/005/2024- 02/00272	86:04:0000001: 99911/чзу15	0,2257	2257
18 7	183	Эксплуатац ионные	86/05/005/2024- 02/00273	86:04:0000001: 99911/чзу16	0,0502	502

18 8		184	Эксплуатац ионные	86/05/005/2024- 02/00274	86:04:0000001: 99911/чзу17	0,5496	5496
18 9		184	Эксплуатац ионные	86/05/005/2024- 02/00275	86:04:0000001: 99911/чзу18	0,4458	4458
19 0	Лангепас ское/ Лангепас ское	183	Эксплуатац ионные	86/05/005/2024- 02/00276	86:04:0000001: 99911:3У1	0,0592	592
19 1		181	Эксплуатац ионные	86/05/005/2024- 02/00277	86:04:0000001: 99911:3У2	0,1962	1962
19 2		181	Эксплуатац ионные	86/05/005/2024- 02/00278	86:04:0000001: 99911:3У3	0,0716	716
19 3		181	Эксплуатац ионные	86/05/005/2024- 02/00279	86:04:0000001: 99911:3У4	0,0630	630
19 4		181	Эксплуатац ионные	86/05/005/2024- 02/00280	86:04:0000001: 99911:3У5	0,0045	45
19 5		181	Эксплуатац ионные	86/05/005/2024- 02/00281	86:04:0000001: 99911:3У6	0,4230	4230
19 6		179,180	Эксплуатац ионные	86/05/005/2024- 02/00282	86:04:0000001: 99911:3У7	0,5606	5606
19 7		179,180	Эксплуатац ионные	86/05/005/2024- 02/00283	86:04:0000001: 99911:3У8	0,4639	4639
19 8		181	Эксплуатац ионные	86/05/005/2024- 02/00284	86:04:0000001: 99911:3У9	0,0869	869
19 9		181	Эксплуатац ионные	86/05/005/2024- 02/00285	86:04:0000001: 99911:3У10	0,2021	2021
20 0		181	Эксплуатац ионные	86/05/005/2024- 02/00286	86:04:0000001: 99911:3У11	0,0955	955
20 1		181	Эксплуатац ионные	86/05/005/2024- 02/00287	86:04:0000001: 99911:3У12	0,0095	95
20 2		183	Эксплуатац ионные	86/05/005/2024- 02/00288	86:04:0000001: 99911:3У13	0,4190	4190
20 3		184	Эксплуатац ионные	86/05/005/2024- 02/00289	86:04:0000001: 99911:3У14	0,1581	1581
20 4		179	Эксплуатац ионные	86/05/005/2024- 02/00290	86:04:0000001: 99911:3У15	0,0528	528
20 5		154	Эксплуатац ионные	86/05/005/2024- 02/00291	86:04:0000001: 147717/чзу1	0,0027	27
20 6		159	Эксплуатац ионные	86/05/005/2024- 02/00292	86:04:0000001: 148283/чзу1	0,0111	111
20 7		159	Эксплуатац ионные	86/05/005/2024- 02/00293	86:04:0000001: 148283/чзу2	0,0045	45
20 8		139	Эксплуатац ионные	86/05/005/2024- 02/00294	86:04:0000001: 20685/чзу1	0,0011	11
20 9		126	Эксплуатац ионные	86/05/005/2024- 02/00295	86:04:0000001: 5344/чзу1	0,0031	31
21 0		126	Эксплуатац ионные	86/05/005/2024- 02/00296	86:04:0000001: 5344/чзу2	0,0024	24
21 1	126	Эксплуатац ионные	86/05/005/2024- 02/00297	86:04:0000001: 5347/чзу1	0,0055	55	
21 2	126	Эксплуатац ионные	86/05/005/2024- 02/00298	86:04:0000001: 5347/чзу2	0,0103	103	

21 3		153	Эксплуатационные	86/05/005/2024-02/00299	86:04:0000001:20884/чзу1	0,0003	3
21 4		152	Эксплуатационные	86/05/005/2024-02/00300	86:04:0000001:20884/чзу2	0,0076	76
Строительство, реконструкция, эксплуатация линейных объектов							
1	Лангепасское/	158	Эксплуатационные	86/05/005/2024-02/00085	86:04:0000001:98641/чзу1	0,1475	1475
2	Лангепасское	158	Эксплуатационные	86/05/005/2024-02/00086	86:04:0000001:98641/чзу2	0,3437	3437

Сведения об особо защитных участках лесов (ОЗУ), особо охраняемых природных территориях (ООПТ), зонах с особыми условиями использования территорий на проектируемом лесном участке

Таблица 3

Наименование участкового лесничества	Наименование урочища (при наличии)	Виды ОЗУ, наименование ООПТ, виды зон с особыми условиями использования территорий	Перечень лесных кварталов или их частей	Перечень лесных выделов или их частей	Площадь (га)
1	2	3	4	5	6
Осуществление геологического изучения недр, разведка и добыча полезных ископаемых					
Лангепасское	Лангепасское	ОЗУ: водоохранная зона	155	80	0,0905
		ОЗУ: водоохранная зона	155	80	0,0320
		ОЗУ: водоохранная зона	155	80	0,0982
		ОЗУ: водоохранная зона	145	44	0,0608
		ОЗУ: водоохранная зона	145	44	0,0063
		ОЗУ: водоохранная зона	158	92	0,1841
		ОЗУ: водоохранная зона	158	92	0,0224
		ОЗУ: водоохранная зона	145	44	0,0381
Строительство, реконструкция, эксплуатация линейных объектов					
Лангепасское	Лангепасское	ОЗУ: водоохранная зона	158	58	0,0171
		ОЗУ: водоохранная зона	158	58	0,1519
		ОЗУ: водоохранная зона	158	59	0,0401
		ОЗУ: водоохранная зона	158	69	0,0685
		ОЗУ: водоохранная зона	158	92	0,1210
		ОЗУ: водоохранная зона	158	94	0,0031

Количественные и качественные характеристики проектируемого лесного участка представлены в таблице 4.

Характеристика насаждений лесного участка

Таблица 4

Целевое назначение лесов	Участковое лесничество/у рочище (при наличии)	Лесной квартал	Лесотаксационный выдел	Преобладающая порода	Площадь(га)/ запас древесины (куб.м)		В том числе по группам возраста древостоя (га/куб.м)				
							Молодняки	Средневозрастные	Приспевающие	Спелые и перестойные	
1	2	3	4	5	6		7	8	9	10	
Осуществление геологического изучения недр, разведка и добыча полезных ископаемых											
86:04:0000001:31224/чзу1											
Демонтаж Нефтегазосборный трубопровод "к.84 - т.вр.(З№23) (к.84 - т.вр.(З№23))"											
Эксплуатационные	Лангепасское/ Лангепасское	165	166		0,0003	/	--	Трасса коммуникаций			
Итого по объекту:					0,0003	/	0	0	0	0	0
Итого по участку:					0,0003	/	0	0	0	0	0
86:04:0000001:31224/чзу2											
Высоконапорный водовод "БКНС-1 - т.вр.к.50 (БКНС-1 - к.55)"											
Эксплуатационные	Лангепасское/ Лангепасское	167	60		0,0195	/	--	Болото			
Эксплуатационные		167	90		0,0535	/	--	Трасса коммуникаций			
Эксплуатационные		167	97		0,0067	/	--	Линия электропередач			
Итого по объекту:					0,0797	/	0	0	0	0	0
Итого по участку:					0,0797	/	0	0	0	0	0
86:04:0000001:31224/чзу3											
Высоконапорный водовод "т.вр.к.51 - т.вр.к.55 (БКНС-1 - к.55)"											
Эксплуатационные	Лангепасское/ Лангепасское	181	147	ОС	0,0003	/	0		0.0003/0		

Итого по объекту:					0,0003	/	0	0	0.0003/0	0	0
Итого по участку:					0,0003	/	0	0	0.0003/0	0	0
86:04:0000001:31224/чзу4											
Демонтаж Высоконапорный водовод "БКНС-1 - т.вр.к.50 (БКНС-1 - к.55)"											
Эксплуатационные	Лангепасское/ Лангепасское	167	90		0,0206	/	--	Трасса коммуникаций			
Итого по объекту:					0,0206	/	0	0	0	0	0
Итого по участку:					0,0206	/	0	0	0	0	0
86:04:0000001:31224/чзу5											
Демонтаж Высоконапорный водовод "т.вр.к.51 - т.вр.к.55 (БКНС-1 - к.55)"											
Эксплуатационные	Лангепасское/ Лангепасское	181	147	ОС	0,0261	/	2		0.0261/2		
Эксплуатационные	Лангепасское	181	215		0,0012	/	--	Водовод высоконапорный			
Итого по объекту:					0,0273	/	2	0	0.0261/2	0	0
Итого по участку:					0,0273	/	2	0	0.0261/2	0	0
86:04:0000001:31224/чзу6											
Высоконапорный водовод "т.вр.(З№51) - к.46Б (т.вр. - к.46Б)"											
Эксплуатационные	Лангепасское/ Лангепасское	181	9		0,0525	/	--	Болото			
Итого по объекту:					0,0525	/	0	0	0	0	0
Итого по участку:					0,0525	/	0	0	0	0	0
86:04:0000001:31224/чзу7											
Демонтаж Высоконапорный водовод "т.вр.(З№51) - к.46Б (т.вр. - к.46Б)"											
Эксплуатационные	Лангепасское/ Лангепасское	181	143		0,0030	/	--	Трасса коммуникаций			
Итого по объекту:					0,0030	/	0	0	0	0	0
Итого по участку:					0,0030	/	0	0	0	0	0
86:04:0000001:31224/чзу8											
Высоконапорный водовод "т.вр.(З№12) - т.вр.к.58,61 (БКНС-3 к.61)"											
Эксплуатационные	Лангепасское/ Лангепасское	181	137		0,0051	/	--	Трасса коммуникаций			
Эксплуатационные	Лангепасское	181	176		0,0013	/	--	Болото			

Итого по объекту:					0,0064	/	0	0	0	0	0
Итого по участку:					0,0064	/	0	0	0	0	0
86:04:0000001:31224/чзу9											
Демонтаж Высоконапорный водовод "т.вр.(З№12) - т.вр.к.58,61 (БКНС-3 к.61)"											
Эксплуатационные	Лангепасское/ Лангепасское	181	137		0,0016	/	--	Трасса коммуникаций			
Итого по объекту:					0,0016	/	0	0	0	0	0
Итого по участку:					0,0016	/	0	0	0	0	0
86:04:0000001:31224/чзу10											
Высоконапорный водовод "т.вр.к.30(З№80) - т.вр.к.92(З№84) (БКНС-8 - т.вр.к.93)"											
Эксплуатационные	Лангепасское/ Лангепасское	159	61		0,0049	/	--	Трасса коммуникаций			
Итого по объекту:					0,0049	/	0	0	0	0	0
Итого по участку:					0,0049	/	0	0	0	0	0
86:04:0000001:31224:ЗУ1											
Высоконапорный водовод "БКНС-1 - т.вр.к.50 (БКНС-1 - к.55)"											
Эксплуатационные	Лангепасское/ Лангепасское	167	60		0,0140	/	--	Болото			
Эксплуатационные		167	97		0,0130	/	--	Линия электропередач			
Итого по объекту:					0,0270	/	0	0	0	0	0
Итого по участку:					0,0270	/	0	0	0	0	0
86:04:0000001:31224:ЗУ2											
Высоконапорный водовод "т.вр.к.51 - т.вр.к.55 (БКНС-1 - к.55)"											
Эксплуатационные	Лангепасское/ Лангепасское	181	143		0,0152	/	--	Трасса коммуникаций			
Итого по объекту:					0,0152	/	0	0	0	0	0
Итого по участку:					0,0152	/	0	0	0	0	0
86:04:0000001:31224:ЗУ3											
Узел 4 Высоконапорный водовод "т.вр.к.51 - т.вр.к.55 (БКНС-1 - к.55)"											
Эксплуатационные	Лангепасское/ Лангепасское	181	143		0,0198	/	--	Трасса коммуникаций			

Итого по объекту:					0,0198	/	0	0	0	0	0
Итого по участку:					0,0198	/	0	0	0	0	0
86:04:0000001:31224:ЗУ4											
Высоконапорный водовод "т.вр(З№51) - к.46Б (т.вр. - к.46Б)"											
Эксплуатационные	Лангепасское/ Лангепасское	181	9		0,0122	/	--	Болото			
Итого по объекту:					0,0122	/	0	0	0	0	0
Итого по участку:					0,0122	/	0	0	0	0	0
86:04:0000001:31224:ЗУ5											
Высоконапорный водовод "т.вр.(З№12) - т.вр.к.58,61 (БКНС-3 к.61)"											
Эксплуатационные	Лангепасское/ Лангепасское	181	137		0,0014	/	--	Трасса коммуникаций			
Итого по объекту:					0,0014	/	0	0	0	0	0
Итого по участку:					0,0014	/	0	0	0	0	0
86:04:0000001:31224:ЗУ6											
Высоконапорный водовод "т.вр.к.30(З№80) - т.вр.к.92(З№84) (БКНС-8 - т.вр.к.93)"											
Эксплуатационные	Лангепасское/ Лангепасское	159	61		0,0015	/	--	Трасса коммуникаций			
Итого по объекту:					0,0015	/	0	0	0	0	0
Итого по участку:					0,0015	/	0	0	0	0	0
86:04:0000001:99244/чзу1											
Высоконапорный водовод т.вр.к. - 317В (т.вр.к.317-В расширение)											
Эксплуатационные	Лангепасское/ Лангепасское	126	33		0,0101	/	--	Трасса коммуникаций			
Итого по объекту:					0,0101	/	0	0	0	0	0
Итого по участку:					0,0101	/	0	0	0	0	0
86:04:0000001:99244/чзу2											
Высоконапорный водовод "т.вр.-к.317"											
Эксплуатационные	Лангепасское/ Лангепасское	126	33		0,0010	/	--	Трасса коммуникаций			
Эксплуатационные	Лангепасское	126	121		0,0193	/	--	Болото			

Итого по объекту:					0,0203	/	0	0	0	0	0
Итого по участку:					0,0203	/	0	0	0	0	0
86:04:0000001:99244/чзу3											
Демонтаж Высоконапорный водовод "т.вр.-к.317"											
Эксплуатационные	Лангепасское/	126	33		0,0053	/	--	Трасса коммуникаций			
Эксплуатационные	Лангепасское	126	121		0,0252	/	--	Болото			
Итого по объекту:					0,0305	/	0	0	0	0	0
Итого по участку:					0,0305	/	0	0	0	0	0
86:04:0000001:99244/чзу4											
Нефтегазосборный трубопровод "К.317 - т.вр.К.323 (к317 - т.вр.)"											
Эксплуатационные	Лангепасское/	126	33		0,0004	/	--	Трасса коммуникаций			
Итого по объекту:					0,0004	/	0	0	0	0	0
Итого по участку:					0,0004	/	0	0	0	0	0
86:04:0000001:99244/чзу5											
Демонтаж Нефтегазосборный трубопровод "т.вр.к.77 - т.вр.к.316 (т.вр.к317 (З№73) - ДНС-4)"											
Эксплуатационные	Лангепасское/	140	91		0,0943	/	--	Трасса коммуникаций			
Итого по объекту:					0,0943	/	0	0	0	0	0
Итого по участку:					0,0943	/	0	0	0	0	0
86:04:0000001:99244/чзу6											
Нефтегазосборный трубопровод "т.вр.к.316 - т.вр.к.76,76Б (т.вр.к317 (З№73) - ДНС-4)"											
Эксплуатационные	Лангепасское/	140	72	Б	0,3912	/	20		0.3912/20		
Эксплуатационные		140	74	Б	0,0172	/	1		0.0172/1		
Эксплуатационные		140	89	Б	0,0357	/	2		0.0357/2		
Эксплуатационные		140	91		0,0993	/	--	Трасса коммуникаций			
Итого по объекту:					0,5434	/	23	0	0.4441/23	0	0
Итого по участку:					0,5434	/	23	0	0.4441/23	0	0
86:04:0000001:99244/чзу7											
Демонтаж Нефтегазосборный трубопровод "т.вр.к.316 - т.вр.к.76,76Б (т.вр.к317 (З№73) - ДНС-4)"											

Эксплуатационные	Лангепасское/ Лангепасское	140	72	Б	0,0785	/	4		0.0785/4		
Эксплуатационные		140	73	Б	0,4175	/	21		0.4175/21		
Эксплуатационные		140	91		0,5187	/	--	Трасса коммуникаций			
Итого по объекту:					1,0147	/	25	0	0.4960/25	0	0
Итого по участку:					1,0147	/	25	0	0.4960/25	0	0
86:04:0000001:99244/чзу8											
Нефтегазосборный трубопровод "т.вр.к.76,76Б(З№76) - т.вр.к.75(З№80) (т.вр.к317 (З№73) - ДНС-4)"											
Эксплуатационные	Лангепасское/ Лангепасское	140	31	С	0,1735	/	14				0.1735/14
Эксплуатационные		140	40	ОС	0,0014	/	0		0.0014/0		
Эксплуатационные		140	41		0,1431	/	--	Болото			
Эксплуатационные		140	70		0,0035	/	--	Профиль			
Эксплуатационные		140	83	ОС	0,5277	/	47		0.5277/47		
Эксплуатационные		140	84		0,0016	/	--	Болото			
Эксплуатационные		140	86	Б	0,4725	/	14		0.4725/14		
Эксплуатационные		140	90		0,1120	/	--	Линия электропередач			
Эксплуатационные		140	94		0,0071	/	--	Зимник			
Эксплуатационные		141	29		0,0492	/	--	Болото			
Итого по объекту:					1,4916	/	75	0	1.0016/61	0	0.1735/14
Итого по участку:					1,4916	/	75	0	1.0016/61	0	0.1735/14
86:04:0000001:99244/чзу9											
Демонтаж Нефтегазосборный трубопровод "т.вр.к.76,76Б(З№76) - т.вр.к.75(З№80) (т.вр.к317 (З№73) - ДНС-4)"											
Эксплуатационные	Лангепасское/ Лангепасское	140	41		0,0037	/	--	Болото			
Эксплуатационные		140	83	ОС	0,0223	/	2		0.0223/2		
Эксплуатационные		140	86	Б	0,0796	/	2		0.0796/2		
Эксплуатационные		140	94		0,0013	/	--	Зимник			
Итого по объекту:					0,1069	/	4	0	0.1019/4	0	0
Итого по участку:					0,1069	/	4	0	0.1019/4	0	0
86:04:0000001:99244/чзу10											
Нефтегазосборный трубопровод "к.76Б - т.вр.к.76,76Б (к76бис - т.вр.к.76 (З№76))"											

Эксплуатационные	Лангепасское/ Лангепасское	139	89		0,0080	/	--	Болото			
Эксплуатационные		139	152		0,0290	/	--	Трасса коммуникаций			
Эксплуатационные		140	27		0,0711	/	--	Болото			
Эксплуатационные		140	30	С	0,1311	/	10			0.1311/10	
Эксплуатационные		140	37	Б	0,0943	/	7		0.0943/7		
Эксплуатационные		140	70		0,0131	/	--	Профиль			
Эксплуатационные		140	76		0,0014	/	--	Болото			
Эксплуатационные		140	77		0,0610	/	--	Болото			
Эксплуатационные		140	78		0,0950	/	--	Болото			
Эксплуатационные		140	79	Б	0,2902	/	23		0.2902/23		
Эксплуатационные		140	91		0,2150	/	--	Трасса коммуникаций			
Итого по объекту:					1,0092	/	40	0	0.3845/30	0	0.1311/10
Итого по участку:					1,0092	/	40	0	0.3845/30	0	0.1311/10
86:04:0000001:99244/чзу11											
Демонтаж Нефтегазосборный трубопровод "к.76Б - т.вр.к.76,76Б (к76бис - т.вр.к.76 (З№76))"											
Эксплуатационные	Лангепасское/ Лангепасское	139	152		0,0380	/	--	Трасса коммуникаций			
Эксплуатационные		140	30	С	0,0995	/	8			0.0995/8	
Эксплуатационные		140	37	Б	0,1044	/	7		0.1044/7		
Эксплуатационные		140	44	Б	0,0977	/	8		0.0977/8		
Эксплуатационные		140	70		0,0125	/	--	Профиль			
Эксплуатационные		140	77		0,0187	/	--	Болото			
Эксплуатационные		140	78		0,5656	/	--	Болото			
Эксплуатационные		140	79	Б	0,0152	/	1		0.0152/1		
Эксплуатационные		140	91		0,1562	/	--	Трасса коммуникаций			
Итого по объекту:					1,1078	/	24	0	0.2173/16	0	0.0995/8
Итого по участку:					1,1078	/	24	0	0.2173/16	0	0.0995/8
86:04:0000001:99244/чзу12											
Нефтегазосборный трубопровод "т.вр.к.75(З№80) - т.вр.к.74,67,63,73 (З№81) (т.вр.к317 (З№73) - ДНС-4)"											
Эксплуатационные		141	54		0,2072	/	--	Болото			

Эксплуатационные	Лангепасское/ Лангепасское	141	61		0,3511	/	--	Болото			
Эксплуатационные		141	62		0,6371	/	--	Болото			
Эксплуатационные		141	63	Б	0,0766	/	4	0.0766/4			
Эксплуатационные		141	66	Б	0,4023	/	20	0.4023/20			
Эксплуатационные		141	75		0,0612	/	--	Трасса коммуникаций			
Итого по объекту:					1,7355	/	24	0.4789/24	0	0	0
Итого по участку:					1,7355	/	24	0.4789/24	0	0	0
86:04:0000001:99244/чзу13											
Демонтаж Нефтегазосборный трубопровод "т.вр.к.75(З№80) - т.вр.к.74,67,63,73 (З№81) (т.вр.к317 (З№73) - ДНС-4)"											
Эксплуатационные	Лангепасское/	141	62		0,8905	/	--	Болото			
Эксплуатационные	Лангепасское	141	75		0,0037	/	--	Трасса коммуникаций			
Итого по объекту:					0,8942	/	0	0	0	0	0
Итого по участку:					0,8942	/	0	0	0	0	0
86:04:0000001:99244/чзу14											
Нефтегазосборный трубопровод "т.вр.к.65 - ДНС-4 (т.вр.к317 (З№73) - ДНС-4)"											
Эксплуатационные	Лангепасское/	142	88		0,0964	/	--	Трасса коммуникаций			
Эксплуатационные	Лангепасское	156	51		0,0017	/	--	Трасса коммуникаций			
Итого по объекту:					0,0981	/	0	0	0	0	0
Итого по участку:					0,0981	/	0	0	0	0	0
86:04:0000001:99244/чзу15											
Демонтаж Нефтегазосборный трубопровод "т.вр.к.65 - ДНС-4 (т.вр.к317 (З№73) - ДНС-4)"											
Эксплуатационные	Лангепасское/	142	61	С	0,0100	/	0	0.0100/0			
Эксплуатационные	Лангепасское	142	88		0,2276	/	--	Трасса коммуникаций			
Итого по объекту:					0,2376	/	0	0.0100/0	0	0	0
Итого по участку:					0,2376	/	0	0.0100/0	0	0	0
86:04:0000001:99244/чзу16											
Высоконапорный водовод "т.вр.(З№32) - к.18 (БКНС-7 - к18а)"											
Защитные	Лангепасское/	156	54		0,0262	/	--	Трасса коммуникаций			
Защитные	Лангепасское	156	115	Б	0,0271	/	2	0.0271/2			

Эксплуатационные		156	14	Б	0,0369	/	2		0.0369/2		
Итого по объекту:					0,0902	/	4	0	0.0640/4	0	0
Итого по участку:					0,0902	/	4	0	0.0640/4	0	0
86:04:0000001:99244/чзу17											
Нефтегазосборный трубопровод "т.вр.к.71(З№105)-т.вр.к.72(З№101)"											
Эксплуатационные	Лангепасское/ Лангепасское	155	58		1,1426	/	--	Трасса коммуникаций			
Эксплуатационные ОЗУ		155	80		0,0905	/	--	Трасса коммуникаций			
Эксплуатационные		155	84		0,0013	/	--	Река			
Итого по объекту:					1,2344	/	0	0	0	0	0
Итого по участку:					1,2344	/	0	0	0	0	0
86:04:0000001:99244/чзу18											
Демонтаж Нефтегазосборный трубопровод "т.вр.к.71(З№105)-т.вр.к.72(З№101)"											
Эксплуатационные	Лангепасское/ Лангепасское	155	58		0,1747	/	--	Трасса коммуникаций			
Эксплуатационные ОЗУ		155	80		0,0320	/	--	Трасса коммуникаций			
Итого по объекту:					0,2067	/	0	0	0	0	0
Итого по участку:					0,2067	/	0	0	0	0	0
86:04:0000001:99244/чзу19											
Нефтегазосборный трубопровод "к.163 - т.вр.(163 - т.вр.к.44 (З№25))"											
Эксплуатационные	Лангепасское/ Лангепасское	153	49	К	0,0592	/	7			0.0592/7	
Эксплуатационные		153	106		0,1396	/	--	Трасса коммуникаций			
Эксплуатационные		153	112		0,0025	/	--	Линия электропередач			
Эксплуатационные		153	132	К	0,0295	/	3			0.0295/3	
Итого по объекту:					0,2308	/	10	0	0	0.0887/10	0
Итого по участку:					0,2308	/	10	0	0	0.0887/10	0
86:04:0000001:99244/чзу20											
Демонтаж Нефтегазосборный трубопровод "к.163 - т.вр.(163 - т.вр.к.44 (З№25))"											
Эксплуатационные	Лангепасское/	153	49	К	0,0003	/	0			0.0003/0	
Эксплуатационные	Лангепасское	153	50	К	0,1047	/	22		0.1047/22		

Эксплуатационные		153	51		0,1652	/	--	Болото			
Эксплуатационные		153	92	К	0,0029	/	0			0.0029/0	
Эксплуатационные		153	106		0,1586	/	--	Трасса коммуникаций			
Эксплуатационные		153	112		0,0582	/	--	Линия электропередач			
Итого по объекту:					0,4899	/	22	0	0.1047/22	0.0032/0	0
Итого по участку:					0,4899	/	22	0	0.1047/22	0.0032/0	0
86:04:0000001:99244/чзу21											
Высоконапорный водовод "БКНС-17 т.вр.к.165 (З№88а) (БКНС-17 - т.вр.к.177)"											
Эксплуатационные	Лангепасское/ Лангепасское	164	8		0,0211	/	--	Болото			
Итого по объекту:					0,0211	/	0	0	0	0	0
Итого по участку:					0,0211	/	0	0	0	0	0
86:04:0000001:99244/чзу22											
Нефтегазосборный трубопровод "к.84 - т.вр.(З№23) (к.84 - т.вр.(З№23))"											
Эксплуатационные	Лангепасское/ Лангепасское	165	102	С	1,0049	/	60			1.0049/60	
Эксплуатационные		165	166		0,0052	/	--	Трасса коммуникаций			
Эксплуатационные		165	224	С	0,2887	/	14			0.2887/14	
Эксплуатационные		166	13	К	0,1298	/	26			0.1298/26	
Эксплуатационные		166	15	С	0,0690	/	4			0.0690/4	
Эксплуатационные		166	20	К	0,0711	/	14			0.0711/14	
Итого по объекту:					1,5687	/	118	0	0	1.5635/118	0
Итого по участку:					1,5687	/	118	0	0	1.5635/118	0
86:04:0000001:99244/чзу23											
Трубопровод технологический (Демонтаж Нефтегазосборный трубопровод "к.84 - т.вр.(З№23) (к.84 - т.вр.(З№23))")											
Эксплуатационные	Лангепасское/ Лангепасское	165	102	С	1,0215	/	61			1.0215/61	
Эксплуатационные		165	166		0,1854	/	--	Трасса коммуникаций			
Эксплуатационные		165	224	С	0,2378	/	12			0.2378/12	
Эксплуатационные		166	13	К	0,0024	/	0			0.0024/0	
Эксплуатационные		166	15	С	0,0237	/	1			0.0237/1	

Итого по объекту:					1,4708	/	74	0	0	1.2854/74	0
Итого по участку:					1,4708	/	74	0	0	1.2854/74	0
86:04:0000001:99244/чзу24											
Нефтегазосборный трубопровод "к.72 - т.вр.(З№92,93)											
Эксплуатационные	Лангепасское/	155	29		0,0462	/	--	Болото			
Эксплуатационные	Лангепасское	155	58		0,0157	/	--	Трасса коммуникаций			
Итого по объекту:					0,0619	/	0	0	0	0	0
Итого по участку:					0,0619	/	0	0	0	0	0
86:04:0000001:99244/чзу25											
Нефтегазосборный трубопровод т.вр.к.69 - т.вр.к.72(З№90) (к.69-т.вр.к.72(З№190))											
Защитные	Лангепасское/ Лангепасское	155	52		0,0082	/	--	Болото			
Защитные		155	61		0,0320	/	--	Трасса коммуникаций			
Защитные		155	95		0,0026	/	--	Болото			
Защитные		155	96		0,0099	/	--	Болото			
Защитные		156	39		0,1468	/	--	Болото			
Защитные		156	81		0,0938	/	--	Болото			
Защитные		156	82		0,1489	/	--	Болото			
Защитные		156	125		0,0420	/	--	Линия электропередач			
Эксплуатационные		155	51		0,3677	/	--	Болото			
Эксплуатационные		155	58		0,0009	/	--	Трасса коммуникаций			
Эксплуатационные		155	63		0,0513	/	--	Линия электропередач			
Итого по объекту:					0,9041	/	0	0	0	0	0
Итого по участку:					0,9041	/	0	0	0	0	0
86:04:0000001:99244/чзу26											
Нефтегазосборный трубопровод т.вр.(З№108)-т.вр.к.69(З№151) (к.131-т.вр.69(З№151))											
Защитные	Лангепасское/ Лангепасское	156	57		0,0009	/	--	Трасса коммуникаций			
Защитные		156	83		0,0533	/	--	Болото			
Защитные		156	84		0,7070	/	--	Болото			
Итого по объекту:					0,7612	/	0	0	0	0	0

Итого по участку:					0,7612	/	0	0	0	0	0
86:04:0000001:99244/чзу27											
Высоконапорный водовод "т.вр.к.69 - т.вр.к.69,72(D-219) (к.72 - к.69)"											
Защитные	Лангепасское/ Лангепасское	155	52		0,0137	/	--	Болото			
Защитные		155	61		0,0327	/	--	Трасса коммуникаций			
Защитные		155	95		0,0067	/	--	Болото			
Защитные		155	96		0,0343	/	--	Болото			
Защитные		156	39		0,2709	/	--	Болото			
Защитные		156	57		0,0004	/	--	Трасса коммуникаций			
Защитные		156	81		0,2261	/	--	Болото			
Защитные		156	82		0,2811	/	--	Болото			
Эксплуатационные		155	51		0,6817	/	--	Болото			
Эксплуатационные		155	63		0,0286	/	--	Линия электропередач			
Эксплуатационные		155	93		0,0326	/	--	Зимник			
Итого по объекту:					1,6088	/	0	0	0	0	0
Итого по участку:					1,6088	/	0	0	0	0	0
86:04:0000001:99244/чзу28											
Нефтегазосборный трубопровод "к.19 - т.вр.(З№58) (к19 - т.вр.)"											
Эксплуатационные	Лангепасское/ Лангепасское	157	1		1,0645	/	--	Болото			
Итого по объекту:					1,0645	/	0	0	0	0	0
Итого по участку:					1,0645	/	0	0	0	0	0
86:04:0000001:99244/чзу29											
Демонтаж Нефтегазосборный трубопровод "к.19 - т.вр.(З№58) (к19 - т.вр.)"											
Эксплуатационные	Лангепасское/ Лангепасское	157	1		0,9438	/	--	Болото			
Эксплуатационные		157	118		0,4317	/	--	Нефтепровод			
Итого по объекту:					1,3755	/	0	0	0	0	0
Итого по участку:					1,3755	/	0	0	0	0	0
86:04:0000001:99244/чзу30											

Нефтегазосборный трубопровод "к.15-т.вр.(З№170) (к.15 т.вр.)"											
Эксплуатационные	Лангепасское/ Лангепасское	157	26		0,0072	/	--	Болото			
Итого по объекту:					0,0072	/	0	0	0	0	0
Итого по участку:					0,0072	/	0	0	0	0	0
86:04:0000001:99244/чзу31											
Демонтаж Нефтегазосборный трубопровод "к.15-т.вр.(З№170) (к.15 т.вр.)"											
Эксплуатационные	Лангепасское/ Лангепасское	157	26		0,0022	/	--	Болото			
Итого по объекту:					0,0022	/	0	0	0	0	0
Итого по участку:					0,0022	/	0	0	0	0	0
86:04:0000001:99244/чзу32											
Высоконапорный водовод "т.вр.к.(З№42) - к.32 (к.26 - т.вр.32,33 БКНС-2 к15)"											
Эксплуатационные	Лангепасское/ Лангепасское	169	56		0,0602	/	--	Трасса коммуникаций			
Эксплуатационные	Лангепасское	169	71	ОС	0,1052	/	7		0.1052/7		
Итого по объекту:					0,1654	/	7	0	0.1052/7	0	0
Итого по участку:					0,1654	/	7	0	0.1052/7	0	0
86:04:0000001:99244/чзу33											
Демонтаж Высоконапорный водовод "т.вр.к.(З№42) - к.32 (к.26 - т.вр.32,33 БКНС-2 к15)"											
Эксплуатационные	Лангепасское/ Лангепасское	169	71	ОС	0,0374	/	3		0.0374/3		
Итого по объекту:					0,0374	/	3	0	0.0374/3	0	0
Итого по участку:					0,0374	/	3	0	0.0374/3	0	0
86:04:0000001:99244/чзу34											
Нефтегазосборный трубопровод "к.52Б-т.вр.к.52(З№125) (к52бис - т.вр.к52(З№124))"											
Эксплуатационные	Лангепасское/ Лангепасское	168	3		0,1796	/	--	Болото			
Эксплуатационные		168	35		0,0201	/	--	Трасса коммуникаций			
Эксплуатационные		168	40		2,9573	/	--	Болото			
Эксплуатационные		168	41		0,0521	/	--	Болото			
Итого по объекту:					3,2091	/	0	0	0	0	0

Итого по участку:					3,2091	/	0	0	0	0	0
86:04:0000001:99244/чзу35											
Демонтаж Нефтегазосборный трубопровод "к.52Б-т.вр.к.52(3№125) (к52бис - т.вр.к52(3№124))"											
Эксплуатационные	Лангепасское/ Лангепасское	168	3		0,0364	/	--	Болото			
Эксплуатационные		168	35		0,0766	/	--	Трасса коммуникаций			
Эксплуатационные		168	40		1,5068	/	--	Болото			
Эксплуатационные		168	41		0,0096	/	--	Болото			
Итого по объекту:					1,6294	/	0	0	0	0	0
Итого по участку:					1,6294	/	0	0	0	0	0
86:04:0000001:99244/чзу36											
Высоконапорный водовод "БКНС-1 - т.вр.к.50 (БКНС-1 - к.55)"											
Эксплуатационные	Лангепасское/ Лангепасское	167	58	К	0,0521	/	9			0.0521/9	
Эксплуатационные		167	60		0,4689	/	--	Болото			
Эксплуатационные		167	63	К	0,1611	/	21			0.1611/21	
Эксплуатационные		167	74		0,1864	/	--	Болото			
Эксплуатационные		167	90		1,2501	/	--	Трасса коммуникаций			
Эксплуатационные		167	97		0,0115	/	--	Линия электропередач			
Эксплуатационные		167	99	К	0,0492	/	1	0.0492/1			
Итого по объекту:					2,1793	/	31	0.0492/1	0	0.2132/30	0
Итого по участку:					2,1793	/	31	0.0492/1	0	0.2132/30	0
86:04:0000001:99244/чзу37											
Высоконапорный водовод "т.вр.к.50 - т.вр.к.51 (БКНС-1 - к.55)"											
Эксплуатационные	Лангепасское/ Лангепасское	167	63	К	0,0094	/	1			0.0094/1	
Эксплуатационные		167	78	С	1,2253	/	49			1.2253/49	
Эксплуатационные		167	80	С	0,0767	/	3			0.0767/3	
Эксплуатационные		167	90		0,3563	/	--	Трасса коммуникаций			
Эксплуатационные		168	34		0,2752	/	--	Болото			
Итого по объекту:					1,9429	/	53	0	0	1.3114/53	0
Итого по участку:					1,9429	/	53	0	0	1.3114/53	0

86:04:0000001:99244/чзу38											
Демонтаж Высоконапорный водовод "БКНС-1 - т.вр.к.50 (БКНС-1 - к.55)"											
Эксплуатационные	Лангепасское/ Лангепасское	167	60		0,0359	/	--	Болото			
Эксплуатационные		167	63	К	0,0427	/	6			0.0427/6	
Эксплуатационные		167	74		0,1245	/	--	Болото			
Эксплуатационные		167	90		0,9773	/	--	Трасса коммуникаций			
Эксплуатационные		167	99	К	0,0167	/	0	0.0167/0			
Итого по объекту:					1,1971	/	6	0.0167/0	0	0.0427/6	0
Итого по участку:					1,1971	/	6	0.0167/0	0	0.0427/6	0
86:04:0000001:99244/чзу39											
Демонтаж Высоконапорный водовод "т.вр.к.50 - т.вр.к.51 (БКНС-1 - к.55)"											
Эксплуатационные	Лангепасское/ Лангепасское	167	78	С	0,0387	/	2			0.0387/2	
Эксплуатационные		167	90		0,8981	/	--	Трасса коммуникаций			
Эксплуатационные		168	34		0,0813	/	--	Болото			
Эксплуатационные		168	35		0,0073	/	--	Трасса коммуникаций			
Итого по объекту:					1,0254	/	2	0	0	0.0387/2	0
Итого по участку:					1,0254	/	2	0	0	0.0387/2	0
86:04:0000001:99244/чзу40											
Высоконапорный водовод "т.вр(З№51) - к.46Б (т.вр. - к.46Б)"											
Эксплуатационные	Лангепасское/ Лангепасское	168	3		1,5345	/	--	Болото			
Итого по объекту:					1,5345	/	0	0	0	0	0
Итого по участку:					1,5345	/	0	0	0	0	0
86:04:0000001:99244/чзу41											
Демонтаж Высоконапорный водовод "т.вр(З№51) - к.46Б (т.вр. - к.46Б)"											
Эксплуатационные	Лангепасское/ Лангепасское	168	3		0,1290	/	--	Болото			
Эксплуатационные		168	35		0,0790	/	--	Трасса коммуникаций			
Итого по объекту:					0,2080	/	0	0	0	0	0
Итого по участку:					0,2080	/	0	0	0	0	0

86:04:0000001:99244/чзу42										
Высоконапорный водовод т.вр.к.133(З№46) - к.140 (т.вр. - к.140)										
Эксплуатационные	Лангепасское/ Лангепасское	169	26		0,6260	/	--	Болото		
Эксплуатационные		169	56		0,6020	/	--	Трасса коммуникаций		
Эксплуатационные		169	83		0,0140	/	--	Болото		
Итого по объекту:					1,2420	/	0	0	0	0
Итого по участку:					1,2420	/	0	0	0	0
86:04:0000001:99244/чзу43										
Высоконапорный водовод т.вр.(З№45) - к.133 (к26 - т.вр.32,33 БКНС-2 к15)										
Эксплуатационные	Лангепасское/ Лангепасское	169	83		0,0380	/	--	Болото		
Итого по объекту:					0,0380	/	0	0	0	0
Итого по участку:					0,0380	/	0	0	0	0
86:04:0000001:99244/чзу44										
Высоконапорный водовод "т.вр.к.98(З№52) - т.вр.к.37(З№55) (БКНС 18 к276)"										
Эксплуатационные	Лангепасское/ Лангепасское	169	19	ОС	0,0082	/	1		0.0082/1	
Эксплуатационные		169	57		0,0797	/	--	Трасса коммуникаций		
Итого по объекту:					0,0879	/	1	0	0.0082/1	0
Итого по участку:					0,0879	/	1	0	0.0082/1	0
86:04:0000001:99244/чзу45										
Демонтаж Высоконапорный водовод "т.вр.к.98(З№52) - т.вр.к.37(З№55) (БКНС 18 к276)"										
Эксплуатационные	Лангепасское/ Лангепасское	169	57		0,9116	/	--	Трасса коммуникаций		
Итого по объекту:					0,9116	/	0	0	0	0
Итого по участку:					0,9116	/	0	0	0	0
86:04:0000001:99244/чзу46										
Демонтаж Высоконапорный водовод "т.вр.к.69 - т.вр.к.69,72(D-219) (к.72 - к.69)"										
Защитные	Лангепасское/ Лангепасское	155	52		0,0094	/	--	Болото		
Защитные		155	61		0,0349	/	--	Трасса коммуникаций		
Защитные		155	95		0,0088	/	--	Болото		

Защитные		155	96		0,0567	/	--	Болото		
Защитные		156	39		0,2621	/	--	Болото		
Защитные		156	57		0,0020	/	--	Трасса коммуникаций		
Защитные		156	81		0,2978	/	--	Болото		
Защитные		156	82		0,2375	/	--	Болото		
Эксплуатационные		155	51		0,8444	/	--	Болото		
Эксплуатационные		155	63		0,0229	/	--	Линия электропередач		
Итого по объекту:					1,7765	/	0	0	0	0
Итого по участку:					1,7765	/	0	0	0	0
86:04:0000001:99244/чзу47										
Демонтаж Нефтегазосборный трубопровод т.вр.к.69 - т.вр.к.72(З№90) (к.69-т.вр.к.72(З№190))										
Защитные		155	61		0,0327	/	--	Трасса коммуникаций		
Защитные		155	96		0,0545	/	--	Болото		
Защитные	Лангепасское/ Лангепасское	156	39		0,3591	/	--	Болото		
Защитные		156	81		0,3709	/	--	Болото		
Защитные		156	82		0,1976	/	--	Болото		
Эксплуатационные		155	63		0,0325	/	--	Линия электропередач		
Итого по объекту:					1,0473	/	0	0	0	0
Итого по участку:					1,0473	/	0	0	0	0
86:04:0000001:99244/чзу48										
Демонтаж Высоконапорный водовод т.вр.к.133(З№46) - к.140 (т.вр. - к.140)										
Эксплуатационные	Лангепасское/ Лангепасское	169	26		0,0384	/	--	Болото		
Эксплуатационные		169	56		0,2545	/	--	Трасса коммуникаций		
Итого по объекту:					0,2929	/	0	0	0	0
Итого по участку:					0,2929	/	0	0	0	0
86:04:0000001:99244/чзу49										
Демонтаж Нефтегазосборный трубопровод т.вр.(З№108)-т.вр.к.69(З№151) (к.131-т.вр.69(З№151))										
Защитные	Лангепасское/ Лангепасское	156	57		0,0047	/	--	Трасса коммуникаций		
Защитные		156	84		0,0004	/	--	Болото		

Итого по объекту:					0,0051	/	0	0	0	0	0
Итого по участку:					0,0051	/	0	0	0	0	0
86:04:0000001:99244/чзу50											
Узел 8 Нефтегазосборный трубопровод "к.76Б - т.вр.к.76,76Б (к76бис - т.вр.к.76 (З№76))"											
Эксплуатационные	Лангепасское/	140	79	Б	0,0064	/	1		0.0064/1		
Эксплуатационные	Лангепасское	140	91		0,0179	/	--		Трасса коммуникаций		
Итого по объекту:					0,0243	/	1	0	0.0064/1	0	0
Итого по участку:					0,0243	/	1	0	0.0064/1	0	0
86:04:0000001:99244/чзу51											
Нефтегазосборный трубопровод "т.вр.к.77 - т.вр.к.316 (т.вр.к317 (З№73) - ДНС-4)"											
Эксплуатационные	Лангепасское/	140	72	Б	0,0023	/	0		0.0023/0		
Эксплуатационные	Лангепасское	140	91		0,0525	/	--		Трасса коммуникаций		
Итого по объекту:					0,0548	/	0	0	0.0023/0	0	0
Итого по участку:					0,0548	/	0	0	0.0023/0	0	0
86:04:0000001:99244/чзу52											
Нефтегазосборный трубопровод "к.76Б - т.вр.к.76,76Б (к76бис - т.вр.к.76 (З№76))"											
Эксплуатационные	Лангепасское/ Лангепасское	139	152		0,0077	/	--		Трасса коммуникаций		
Эксплуатационные		140	27		0,0208	/	--		Болото		
Эксплуатационные		140	30	С	0,0603	/	5				0.0603/5
Эксплуатационные		140	37	Б	0,0393	/	3		0.0393/3		
Эксплуатационные		140	70		0,0051	/	--		Профиль		
Эксплуатационные		140	77		0,0250	/	--		Болото		
Эксплуатационные		140	78		0,0440	/	--		Болото		
Эксплуатационные		140	79	Б	0,1416	/	11		0.1416/11		
Эксплуатационные		140	91		0,0497	/	--		Трасса коммуникаций		
Итого по объекту:					0,3935	/	19	0	0.1809/14	0	0.0603/5
Итого по участку:					0,3935	/	19	0	0.1809/14	0	0.0603/5
86:04:0000001:99244/чзу53											
Нефтегазосборный трубопровод "т.вр.к.65 - ДНС-4 (т.вр.к317 (З№73) - ДНС-4)"											

Эксплуатационные	Лангепасское/	142	88		0,0682	/	--	Трасса коммуникаций			
Эксплуатационные	Лангепасское	156	51		0,0095	/	--	Трасса коммуникаций			
Итого по объекту:					0,0777	/	0	0	0	0	0
Итого по участку:					0,0777	/	0	0	0	0	0
86:04:0000001:99244/чзу54											
Нефтегазосборный трубопровод "т.вр.к.71(З№105)-т.вр.к.72(З№101)"											
Эксплуатационные	Лангепасское/ Лангепасское	155	58		0,6561	/	--	Трасса коммуникаций			
Эксплуатационные ОЗУ		155	80		0,0982	/	--	Трасса коммуникаций			
Эксплуатационные		155	84		0,0015	/	--	Река			
Итого по объекту:					0,7558	/	0	0	0	0	0
Итого по участку:					0,7558	/	0	0	0	0	0
86:04:0000001:99244/чзу55											
Нефтегазосборный трубопровод т.вр.к.69 - т.вр.к.72(З№90) (к.69-т.вр.к.72(З№190))											
Защитные	Лангепасское/ Лангепасское	155	52		0,0398	/	--	Болото			
Защитные		155	61		0,0487	/	--	Трасса коммуникаций			
Защитные		155	95		0,0101	/	--	Болото			
Защитные		155	96		0,0104	/	--	Болото			
Защитные		156	39		0,1227	/	--	Болото			
Защитные		156	81		0,0857	/	--	Болото			
Защитные		156	82		0,1384	/	--	Болото			
Защитные		156	125		0,0117	/	--	Линия электропередач			
Эксплуатационные		155	51		0,3047	/	--	Болото			
Эксплуатационные		155	58		0,0055	/	--	Трасса коммуникаций			
Эксплуатационные		155	63		0,0214	/	--	Линия электропередач			
Итого по объекту:					0,7991	/	0	0	0	0	0
Итого по участку:					0,7991	/	0	0	0	0	0
86:04:0000001:99244/чзу56											
Высоконапорный водовод "т.вр.к.69 - т.вр.к.69,72(D-219) (к.72 - к.69)"											

Защитные	Лангепасское/ Лангепасское	155	52		0,0400	/	--	Болото			
Защитные		155	61		0,0484	/	--	Трасса коммуникаций			
Защитные		155	95		0,0103	/	--	Болото			
Защитные		155	96		0,0124	/	--	Болото			
Защитные		156	39		0,1227	/	--	Болото			
Защитные		156	81		0,0921	/	--	Болото			
Защитные		156	82		0,1418	/	--	Болото			
Эксплуатационные		155	51		0,3108	/	--	Болото			
Эксплуатационные		155	63		0,0038	/	--	Линия электропередач			
Эксплуатационные		155	93		0,0040	/	--	Зимник			
Итого по объекту:					0,7863	/	0	0	0	0	0
Итого по участку:					0,7863	/	0	0	0	0	0
86:04:0000001:99244/чзу57											
Нефтегазосборный трубопровод "к.19 - т.вр.(З№58) (к19 - т.вр.)"											
Эксплуатационные	Лангепасское/ Лангепасское	157	1		0,4452	/	--	Болото			
Итого по объекту:					0,4452	/	0	0	0	0	0
Итого по участку:					0,4452	/	0	0	0	0	0
86:04:0000001:99244/чзу58											
Нефтегазосборный трубопровод "к.52Б-т.вр.к.52(З№125) (к52бис - т.вр.к52(З№124))"											
Эксплуатационные	Лангепасское/ Лангепасское	168	3		0,0778	/	--	Болото			
Эксплуатационные		168	35		0,0099	/	--	Трасса коммуникаций			
Эксплуатационные		168	40		1,2600	/	--	Болото			
Эксплуатационные		168	41		0,0217	/	--	Болото			
Итого по объекту:					1,3694	/	0	0	0	0	0
Итого по участку:					1,3694	/	0	0	0	0	0
86:04:0000001:99244:ЗУ1											
Узел 1 Высоконапорный водовод "т.вр.-к.317"											
Эксплуатационные	Лангепасское/ Лангепасское	126	33		0,0064	/	--	Трасса коммуникаций			

Итого по объекту:					0,0064	/	0	0	0	0	0
Итого по участку:					0,0064	/	0	0	0	0	0
86:04:0000001:99244:ЗУ2											
Узел 2 Высоконапорный водовод "т.вр.-к.317"											
Эксплуатационные	Лангепасское/ Лангепасское	126	33		0,0144	/	--	Трасса коммуникаций			
Итого по объекту:					0,0144	/	0	0	0	0	0
Итого по участку:					0,0144	/	0	0	0	0	0
86:04:0000001:99244:ЗУ3											
Нефтегазосборный трубопровод "К.317 - т.вр.К.323 (к317 - т.вр.)"											
Эксплуатационные	Лангепасское/ Лангепасское	126	33		0,0137	/	--	Трасса коммуникаций			
Итого по объекту:					0,0137	/	0	0	0	0	0
Итого по участку:					0,0137	/	0	0	0	0	0
86:04:0000001:99244:ЗУ4											
Узел 1 Нефтегазосборный трубопровод "т.вр.к.316 - т.вр.к.76,76Б (т.вр.к317 (З№73) - ДНС-4)"											
Эксплуатационные	Лангепасское/ Лангепасское	140	8		0,0609	/	--	Болото			
Эксплуатационные	Лангепасское	140	91		0,0630	/	--	Трасса коммуникаций			
Итого по объекту:					0,1239	/	0	0	0	0	0
Итого по участку:					0,1239	/	0	0	0	0	0
86:04:0000001:99244:ЗУ5											
Узел 2 Нефтегазосборный трубопровод "т.вр.к.316 - т.вр.к.76,76Б (т.вр.к317 (З№73) - ДНС-4)"											
Эксплуатационные	Лангепасское/ Лангепасское	140	72	Б	0,0740	/	4		0.0740/4		
Эксплуатационные	Лангепасское	140	91		0,0581	/	--	Трасса коммуникаций			
Итого по объекту:					0,1321	/	4	0	0.0740/4	0	0
Итого по участку:					0,1321	/	4	0	0.0740/4	0	0
86:04:0000001:99244:ЗУ6											
Узел 3 Нефтегазосборный трубопровод "т.вр.к.76,76Б(З№76) - т.вр.к.75(З№80) (т.вр.к317 (З№73) - ДНС-4)"											
Эксплуатационные	Лангепасское/ Лангепасское	140	30	С	0,0214	/	2				0.0214/2
Эксплуатационные	Лангепасское	140	31	С	0,0558	/	4				0.0558/4

Итого по объекту:					0,0772	/	6	0	0	0	0,0772/6
Итого по участку:					0,0772	/	6	0	0	0	0,0772/6
86:04:0000001:99244:3У7											
Узел 7 Нефтегазосборный трубопровод "к.76Б - т.вр.к.76,76Б (к76бис - т.вр.к.76 (З№76))"											
Эксплуатационные	Лангепасское/ Лангепасское	139	152		0,0340	/	--	Трасса коммуникаций			
Итого по объекту:					0,0340	/	0	0	0	0	0
Итого по участку:					0,0340	/	0	0	0	0	0
86:04:0000001:99244:3У8											
Узел 4 Нефтегазосборный трубопровод "т.вр.к.75(З№80) - т.вр.к.74,67,63,73 (З№81) (т.вр.к317 (З№73) - ДНС-4)"											
Эксплуатационные	Лангепасское/ Лангепасское	141	29		0,0209	/	--	Болото			
Эксплуатационные		141	73		0,0088	/	--	Водовод высоконапорный			
Эксплуатационные		141	75		0,0788	/	--	Трасса коммуникаций			
Итого по объекту:					0,1085	/	0	0	0	0	0
Итого по участку:					0,1085	/	0	0	0	0	0
86:04:0000001:99244:3У9											
Нефтегазосборный трубопровод "т.вр.к.316 - т.вр.к.76,76Б (т.вр.к317 (З№73) - ДНС-4)"											
Эксплуатационные	Лангепасское/ Лангепасское	140	25	С	0,0030	/	0				0.0030/0
Эксплуатационные		140	31	С	0,0007	/	0				0.0007/0
Эксплуатационные		140	72	Б	0,2285	/	11		0.2285/11		
Эксплуатационные		140	74	Б	0,0126	/	1		0.0126/1		
Эксплуатационные		140	89	Б	0,0117	/	1		0.0117/1		
Эксплуатационные		140	91		0,0519	/	--	Трасса коммуникаций			
Итого по объекту:					0,3084	/	13	0	0.2528/13	0	0.0037/0
Итого по участку:					0,3084	/	13	0	0.2528/13	0	0.0037/0
86:04:0000001:99244:3У10											
Нефтегазосборный трубопровод "т.вр.к.76,76Б(З№76) - т.вр.к.75(З№80) (т.вр.к317 (З№73) - ДНС-4)"											
Эксплуатационные	Лангепасское/ Лангепасское	140	31	С	0,0219	/	2				0.0219/2
Эксплуатационные	Лангепасское	140	41		0,0525	/	--	Болото			

Эксплуатационные		140	83	ОС	0,2408	/	22		0.2408/22		
Эксплуатационные		140	86	Б	0,2601	/	8		0.2601/8		
Эксплуатационные		140	90		0,0032	/	--	Линия электропередач			
Эксплуатационные		140	94		0,0031	/	--	Зимник			
Эксплуатационные		141	29		0,0291	/	--	Болото			
Итого по объекту:					0,6107	/	32	0	0.5009/30	0	0.0219/2
Итого по участку:					0,6107	/	32	0	0.5009/30	0	0.0219/2
86:04:0000001:99244:3У11											
Нефтегазосборный трубопровод "т.вр.к.75(З№80) - т.вр.к.74,67,63,73 (З№81) (т.вр.к317 (З№73) - ДНС-4)"											
Эксплуатационные	Лангепасское/ Лангепасское	141	54		0,1044	/	--	Болото			
Эксплуатационные		141	61		0,0298	/	--	Болото			
Эксплуатационные		141	62		0,1557	/	--	Болото			
Эксплуатационные		141	63	Б	0,0318	/	2	0.0318/2			
Эксплуатационные		141	66	Б	0,1246	/	6	0.1246/6			
Эксплуатационные		141	75		0,0221	/	--	Трасса коммуникаций			
Итого по объекту:					0,4684	/	8	0.1564/8	0	0	0
Итого по участку:					0,4684	/	8	0.1564/8	0	0	0
86:04:0000001:99244:3У12											
Высоконапорный водовод "т.вр.(З№32) - к.18 (БКНС-7 - к18а)"											
Защитные	Лангепасское/ Лангепасское	156	54		0,0330	/	--	Трасса коммуникаций			
Защитные		156	115	Б	0,0236	/	1	0.0236/1			
Эксплуатационные		156	14	Б	0,0279	/	2	0.0279/2			
Итого по объекту:					0,0845	/	3	0	0.0515/3	0	0
Итого по участку:					0,0845	/	3	0	0.0515/3	0	0
86:04:0000001:99244:3У13											
Нефтегазосборный трубопровод "к.163 - т.вр.(163 - т.вр.к.44 (З№25))"											
Эксплуатационные	Лангепасское/ Лангепасское	153	49	К	0,0182	/	2			0.0182/2	
Эксплуатационные		153	106		0,0458	/	--	Трасса коммуникаций			
Эксплуатационные		153	112		0,0016	/	--	Линия электропередач			

Эксплуатационные		153	132	К	0,0135	/	1			0.0135/1	
Итого по объекту:					0,0791	/	3	0	0	0.0317/3	0
Итого по участку:					0,0791	/	3	0	0	0.0317/3	0
86:04:0000001:99244:3У14											
Площадка производственная (Постоянный переезд для ВЛ 110 кВ)											
Эксплуатационные	Лангепасское/ Лангепасское	153	112		0,0216	/	--	Линия электропередач			
Итого по объекту:					0,0216	/	0	0	0	0	0
Итого по участку:					0,0216	/	0	0	0	0	0
86:04:0000001:99244:3У15											
Высоконапорный водовод "БКНС-17 т.вр.к.165 (З№88а) (БКНС-17 - т.вр.к.177)"											
Эксплуатационные	Лангепасское/ Лангепасское	164	8		0,0009	/	--	Болото			
Итого по объекту:					0,0009	/	0	0	0	0	0
Итого по участку:					0,0009	/	0	0	0	0	0
86:04:0000001:99244:3У16											
Эксплуатационные	Лангепасское/ Лангепасское	164	8		0,0498	/	--	Болото			
Эксплуатационные		164	96		0,0248	/	--	Трасса коммуникаций			
Итого по объекту:					0,0746	/	0	0	0	0	0
Итого по участку:					0,0746	/	0	0	0	0	0
86:04:0000001:99244:3У17											
Нефтегазосборный трубопровод "к.84 - т.вр.(З№23) (к.84 - т.вр.(З№23))"											
Эксплуатационные	Лангепасское/ Лангепасское	165	102	С	0,4174	/	25			0.4174/25	
Эксплуатационные		165	166		0,0031	/	--	Трасса коммуникаций			
Эксплуатационные		165	224	С	0,1218	/	6			0.1218/6	
Эксплуатационные		166	13	К	0,0546	/	11			0.0546/11	
Эксплуатационные		166	15	С	0,0288	/	2			0.0288/2	
Эксплуатационные		166	20	К	0,0296	/	6			0.0296/6	
Итого по объекту:					0,6553	/	50	0	0	0.6522/50	0
Итого по участку:					0,6553	/	50	0	0	0.6522/50	0

86:04:0000001:99244:3У18											
Нефтегазосборный трубопровод "к.72 - т.вр.(З№92,93)											
Эксплуатационные	Лангепасское/	155	29		0,0194	/	--	Болото			
Эксплуатационные	Лангепасское	155	58		0,0100	/	--	Трасса коммуникаций			
Итого по объекту:					0,0294	/	0	0	0	0	0
Итого по участку:					0,0294	/	0	0	0	0	0
86:04:0000001:99244:3У19											
Узел 2 Нефтегазосборный трубопровод т.вр.к.69 - т.вр.к.72(З№90) (к.69-т.вр.к.72(З№190))											
Защитные	Лангепасское/ Лангепасское	156	57		0,0176	/	--	Трасса коммуникаций			
Защитные		156	82		0,0206	/	--	Болото			
Защитные		156	125		0,0006	/	--	Линия электропередач			
Итого по объекту:					0,0388	/	0	0	0	0	0
Итого по участку:					0,0388	/	0	0	0	0	0
86:04:0000001:99244:3У20											
Узел 3 Нефтегазосборный трубопровод т.вр.к.69 - т.вр.к.72(З№90) (к.69-т.вр.к.72(З№190))											
Защитные	Лангепасское/	155	61		0,0786	/	--	Трасса коммуникаций			
Защитные	Лангепасское	155	96		0,3266	/	--	Болото			
Итого по объекту:					0,4052	/	0	0	0	0	0
Итого по участку:					0,4052	/	0	0	0	0	0
86:04:0000001:99244:3У21											
Узел 4 Нефтегазосборный трубопровод т.вр.к.69 - т.вр.к.72(З№90) (к.69-т.вр.к.72(З№190))											
Защитные	Лангепасское/ Лангепасское	155	61		0,1586	/	--	Трасса коммуникаций			
Итого по объекту:					0,1586	/	0	0	0	0	0
Итого по участку:					0,1586	/	0	0	0	0	0
86:04:0000001:99244:3У22											
Нефтегазосборный трубопровод т.вр.(З№108)-т.вр.к.69(З№151) (к.131-т.вр.69(З№151))											
Защитные	Лангепасское/	156	57		0,0004	/	--	Трасса коммуникаций			
Защитные	Лангепасское	156	83		0,0379	/	--	Болото			

Защитные		156	84		0,3008	/	--	Болото			
Итого по объекту:					0,3391	/	0	0	0	0	0
Итого по участку:					0,3391	/	0	0	0	0	0
86:04:0000001:99244:3У23											
Узел 1 Нефтегазосборный трубопровод т.вр.(З№108)-т.вр.к.69(З№151) (к.131-т.вр.69(З№151))											
Защитные	Лангепасское/ Лангепасское	156	57		0,0408	/	--	Трасса коммуникаций			
Итого по объекту:					0,0408	/	0	0	0	0	0
Итого по участку:					0,0408	/	0	0	0	0	0
86:04:0000001:99244:3У24											
Нефтегазосборный трубопровод "к.15-т.вр.(З№170) (к.15 т.вр.)"											
Эксплуатационные	Лангепасское/ Лангепасское	143	112		0,0001	/	--	Болото			
Эксплуатационные		157	10		0,0258	/	--	Болото			
Итого по объекту:					0,0259	/	0	0	0	0	0
Итого по участку:					0,0259	/	0	0	0	0	0
86:04:0000001:99244:3У25											
Высоконапорный водовод "т.вр.к.(З№42) - к.32 (к.26 - т.вр.32,33 БКНС-2 к15)"											
Эксплуатационные	Лангепасское/ Лангепасское	169	56		0,0363	/	--	Трасса коммуникаций			
Эксплуатационные		169	71	ОС	0,0009	/	0		0.0009/0		
Итого по объекту:					0,0372	/	0	0	0.0009/0	0	0
Итого по участку:					0,0372	/	0	0	0.0009/0	0	0
86:04:0000001:99244:3У26											
Узел 1 Высоконапорный водовод "т.вр.к.(З№42) - к.32 (к.26 - т.вр.32,33 БКНС-2 к15)"											
Эксплуатационные	Лангепасское/ Лангепасское	169	56		0,0021	/	--	Трасса коммуникаций			
Итого по объекту:					0,0021	/	0	0	0	0	0
Итого по участку:					0,0021	/	0	0	0	0	0
86:04:0000001:99244:3У27											
Высоконапорный водовод "БКНС-1 - т.вр.к.50 (БКНС-1 - к.55)"											
Эксплуатационные		167	58	К	0,0142	/	3			0.0142/3	

Эксплуатационные	Лангепасское/ Лангепасское	167	60		0,1162	/	--	Болото			
Эксплуатационные		167	74		0,0102	/	--	Болото			
Эксплуатационные		167	90		0,4036	/	--	Трасса коммуникаций			
Эксплуатационные		167	97		0,0094	/	--	Линия электропередач			
Эксплуатационные		167	99	К	0,0165	/	0	0.0165/0			
Итого по объекту:					0,5701	/	3	0.0165/0	0	0.0142/3	0
Итого по участку:					0,5701	/	3	0.0165/0	0	0.0142/3	0
86:04:0000001:99244:3У28											
Высоконапорный водовод "т.вр.к.50 - т.вр.к.51 (БКНС-1 - к.55)"											
Эксплуатационные	Лангепасское/ Лангепасское	167	78	С	0,3639	/	15			0.3639/15	
Эксплуатационные		167	80	С	0,0172	/	1			0.0172/1	
Эксплуатационные		167	90		0,0104	/	--	Трасса коммуникаций			
Эксплуатационные		168	34		0,0627	/	--	Болото			
Итого по объекту:					0,4542	/	16	0	0	0.3811/16	0
Итого по участку:					0,4542	/	16	0	0	0.3811/16	0
86:04:0000001:99244:3У29											
Узел 2 Высоконапорный водовод "БКНС-1 - т.вр.к.50 (БКНС-1 - к.55)"											
Эксплуатационные	Лангепасское/ Лангепасское	167	90		0,0453	/	--	Трасса коммуникаций			
Итого по объекту:					0,0453	/	0	0	0	0	0
Итого по участку:					0,0453	/	0	0	0	0	0
86:04:0000001:99244:3У30											
Высоконапорный водовод "т.вр(З№51) - к.46Б (т.вр. - к.46Б)"											
Эксплуатационные	Лангепасское/ Лангепасское	168	3		0,3538	/	--	Болото			
Итого по объекту:					0,3538	/	0	0	0	0	0
Итого по участку:					0,3538	/	0	0	0	0	0
86:04:0000001:99244:3У31											
Высоконапорный водовод т.вр.к.133(З№46) - к.140 (т.вр. - к.140)											
Эксплуатационные		169	26		0,0004	/	--	Болото			

Эксплуатационные	Лангепасское/ Лангепасское	169	56		0,0385	/	--	Трасса коммуникаций			
Итого по объекту:					0,0389	/	0	0	0	0	0
Итого по участку:					0,0389	/	0	0	0	0	0
86:04:0000001:99244:3У32											
Высоконапорный водовод т.вр.(З№45) - к.133 (к26 - т.вр.32,33 БКНС-2 к15)											
Эксплуатационные	Лангепасское/ Лангепасское	169	83		0,0038	/	--	Болото			
Итого по объекту:					0,0038	/	0	0	0	0	0
Итого по участку:					0,0038	/	0	0	0	0	0
86:04:0000001:99244:3У33											
Узел 1 Высоконапорный водовод т.вр.к.133(З№46) - к.140 (т.вр. - к.140)											
Эксплуатационные	Лангепасское/ Лангепасское	169	56		0,0113	/	--	Трасса коммуникаций			
Итого по объекту:					0,0113	/	0	0	0	0	0
Итого по участку:					0,0113	/	0	0	0	0	0
86:04:0000001:99244:3У34											
Узел 2 Высоконапорный водовод "т.вр.к.98(З№52) - т.вр.к.37(З№55) (БКНС 18 к276)"											
Эксплуатационные	Лангепасское/ Лангепасское	169	40		0,0120	/	--	Болото			
Эксплуатационные		169	58		0,0065	/	--	Трасса коммуникаций			
Итого по объекту:					0,0185	/	0	0	0	0	0
Итого по участку:					0,0185	/	0	0	0	0	0
86:04:0000001:99244:3У35											
Высоконапорный водовод "т.вр.к.98(З№52) - т.вр.к.37(З№55) (БКНС 18 к276)"											
Эксплуатационные	Лангепасское/ Лангепасское	169	40		0,0066	/	--	Болото			
Эксплуатационные		169	57		0,3755	/	--	Трасса коммуникаций			
Эксплуатационные		169	58		0,0005	/	--	Трасса коммуникаций			
Итого по объекту:					0,3826	/	0	0	0	0	0
Итого по участку:					0,3826	/	0	0	0	0	0
86:04:0000001:98633/чзу1											

Высоконапорный водовод "БКНС-17 т.вр.к.165 (З№88а) (БКНС-17 - т.вр.к.177)"											
Эксплуатационные	Лангепасское/ Лангепасское	152	56		0,0011	/	--	Болото			
Эксплуатационные		152	72		0,5919	/	--	Болото			
Эксплуатационные		152	73	С	0,0572	/	3			0.0572/3	
Эксплуатационные		152	98		0,0503	/	--	Линия электропередач			
Эксплуатационные		152	100		0,0195	/	--	Трасса коммуникаций			
Эксплуатационные		152	153		0,0082	/	--	Карьер действующий			
Итого по объекту:					0,7282	/	3	0	0	0	0.0572/3
Итого по участку:					0,7282	/	3	0	0	0	0.0572/3
86:04:0000001:98633/чзу2											
Демонтаж Высоконапорный водовод "БКНС-17 т.вр.к.165 (З№88а) (БКНС-17 - т.вр.к.177)"											
Эксплуатационные	Лангепасское/ Лангепасское	152	100		0,0101	/	--	Трасса коммуникаций			
Итого по объекту:					0,0101	/	0	0	0	0	0
Итого по участку:					0,0101	/	0	0	0	0	0
86:04:0000001:98633/чзу3											
Нефтегазосборный трубопровод "т.вр.к.334 - т.вр.(З№330) (куст скв.334т.вр.Урьевского м-р)"											
Эксплуатационные	Лангепасское/ Лангепасское	162	8	К	0,0508	/	10			0.0508/10	
Эксплуатационные		162	84		0,0045	/	--	Трасса коммуникаций			
Итого по объекту:					0,0553	/	10	0	0	0.0508/10	0
Итого по участку:					0,0553	/	10	0	0	0.0508/10	0
86:04:0000001:98633/чзу4											
Демонтаж Нефтегазосборный трубопровод "т.вр.к.334 - т.вр.(З№330) (куст скв.334т.вр.Урьевского м-р)"											
Эксплуатационные	Лангепасское/ Лангепасское	162	8	К	0,2372	/	47			0.2372/47	
Эксплуатационные		162	84		0,0206	/	--	Трасса коммуникаций			
Итого по объекту:					0,2578	/	47	0	0	0.2372/47	0
Итого по участку:					0,2578	/	47	0	0	0.2372/47	0
86:04:0000001:98633/чзу5											
Демонтаж Нефтегазосборный трубопровод "к.511 - т.вр.к.180(З№269) (куст 511 до точки врезки 2830мв узел задвижек Урьевского м/р). Этап 2"											

Эксплуатационные	Лангепасское/	162	84		0,0060	/	--	Трасса коммуникаций			
Эксплуатационные	Лангепасское	162	87		0,0098	/	--	Дорога общего пользования, грунтовая			
Итого по объекту:					0,0158	/	0	0	0	0	0
Итого по участку:					0,0158	/	0	0	0	0	0
86:04:0000001:98633/чзуб											
Нефтегазосборный трубопровод "к.511 - т.вр.к.180(З№269) (куст 511 до точки врезки 2830мв узел задвижек Урьевского м/р)". Этап 1											
Эксплуатационные	Лангепасское/	162	84		0,0030	/	--	Трасса коммуникаций			
Итого по объекту:					0,0030	/	0	0	0	0	0
Итого по участку:					0,0030	/	0	0	0	0	0
86:04:0000001:98633/чзу7											
Демонтаж Нефтегазосборный трубопровод "к.511 - т.вр.к.180(З№269) (куст 511 до точки врезки 2830мв узел задвижек Урьевского м/р)". Этап 1											
Эксплуатационные	Лангепасское/	162	84		0,0127	/	--	Трасса коммуникаций			
Итого по объекту:					0,0127	/	0	0	0	0	0
Итого по участку:					0,0127	/	0	0	0	0	0
86:04:0000001:98633/чзу8											
Высоконапорный водовод "т.вр.(З№91А) - к.175 (т.вр. - к.175)"											
Эксплуатационные	Лангепасское/	151	39		0,0510	/	--	Трасса коммуникаций			
Эксплуатационные		162	63		0,0030	/	--	Болото			
Эксплуатационные		162	81		0,0410	/	--	Прочие земли			
Эксплуатационные		162	84		0,3520	/	--	Трасса коммуникаций			
Эксплуатационные		162	98		0,0010	/	--	Дорога общего пользования, грунтовая			
Итого по объекту:					0,4480	/	0	0	0	0	0
Итого по участку:					0,4480	/	0	0	0	0	0
86:04:0000001:98633/чзу9											
Демонтаж Высоконапорный водовод "т.вр.(З№91А) - к.175 (т.вр. - к.175)"											
Эксплуатационные		151	39		0,0571	/	--	Трасса коммуникаций			

Эксплуатационные	Лангепасское/ Лангепасское	162	63		0,0232	/	--	Болото			
Эксплуатационные		162	81		0,0062	/	--	Прочие земли			
Эксплуатационные		162	84		1,6179	/	--	Трасса коммуникаций			
Итого по объекту:					1,7044	/	0	0	0	0	0
Итого по участку:					1,7044	/	0	0	0	0	0
86:04:0000001:98633/чзу10											
Высоконапорный водовод "БКНС-17 т.вр.к.165 (З№88а) (БКНС-17 - т.вр.к.177)"											
Эксплуатационные	Лангепасское/ Лангепасское	152	72		0,2316	/	--	Болото			
Эксплуатационные		152	73	С	0,0275	/	2				0.0275/2
Эксплуатационные		152	74	Б	0,0300	/	0	0.0300/0			
Эксплуатационные		152	75		0,0117	/	--	Болото			
Эксплуатационные		152	98		0,0299	/	--	Линия электропередач			
Эксплуатационные		152	100		0,0636	/	--	Трасса коммуникаций			
Эксплуатационные		152	160		0,0028	/	--	Дорога общего пользования, грунтовая			
Итого по объекту:					0,3971	/	2	0.0300/0	0	0	0.0275/2
Итого по участку:					0,3971	/	2	0.0300/0	0	0	0.0275/2
86:04:0000001:98633/чзу11											
Узел 2 Высоконапорный водовод "БКНС-17 т.вр.к.165 (З№88а) (БКНС-17 - т.вр.к.177)"											
Эксплуатационные	Лангепасское/ Лангепасское	152	72		0,0550	/	--	Болото			
Эксплуатационные		152	98		0,0063	/	--	Линия электропередач			
Эксплуатационные		152	100		0,0126	/	--	Трасса коммуникаций			
Итого по объекту:					0,0739	/	0	0	0	0	0
Итого по участку:					0,0739	/	0	0	0	0	0
86:04:0000001:98633/чзу12											
Нефтегазосборный трубопровод "к.511 - т.вр.к.180(З№269) (куст 511 до точки врезки 2830мв узел задвижек Урьевского м/р). Этап 2"											
Эксплуатационные	Лангепасское/ Лангепасское	162	84		0,2116	/	--	Трасса коммуникаций			
Итого по объекту:					0,2116	/	0	0	0	0	0
Итого по участку:					0,2116	/	0	0	0	0	0

86:04:0000001:98633:ЗУ1											
Постоянный переезд Высоконапорный водовод "БКНС-17 т.вр.к.165 (З№88а) (БКНС-17 - т.вр.к.177)"											
Эксплуатационные	Лангепасское/ Лангепасское	152	112		0,0084	/	--	Нефтепровод			
Итого по объекту:					0,0084	/	0	0	0	0	0
Итого по участку:					0,0084	/	0	0	0	0	0
86:04:0000001:98633:ЗУ2											
Нефтегазосборный трубопровод "т.вр.к.334 - т.вр.(З№330) (куст скв.334т.вр.Урьевского м-р)"											
Эксплуатационные	Лангепасское/ Лангепасское	162	8	К	0,0133	/	3			0.0133/3	
Итого по объекту:					0,0133	/	3	0	0	0.0133/3	0
Итого по участку:					0,0133	/	3	0	0	0.0133/3	0
86:04:0000001:98633:ЗУ3											
Нефтегазосборный трубопровод "к.511 - т.вр.к.180(З№269) (куст 511 до точки врезки 2830мв узел задвижек Урьевского м/р)". Этап 1											
Эксплуатационные	Лангепасское/ Лангепасское	162	84		0,0257	/	--	Трасса коммуникаций			
Итого по объекту:					0,0257	/	0	0	0	0	0
Итого по участку:					0,0257	/	0	0	0	0	0
86:04:0000001:98633:ЗУ4											
Высоконапорный водовод "т.вр.(З№91А) - к.175 (т.вр. - к.175)"											
Эксплуатационные	Лангепасское/ Лангепасское	151	39		0,0076	/	--	Трасса коммуникаций			
Эксплуатационные		162	81		0,0098	/	--	Прочие земли			
Эксплуатационные		162	84		0,0165	/	--	Трасса коммуникаций			
Итого по объекту:					0,0339	/	0	0	0	0	0
Итого по участку:					0,0339	/	0	0	0	0	0
86:04:0000001:98633:ЗУ5											
Постоянный переезд для ВЛ 500 кВ											
Эксплуатационные	Лангепасское/ Лангепасское	162	55		0,0323	/	--	Линия электропередач			
Эксплуатационные	Лангепасское	162	84		0,0241	/	--	Трасса коммуникаций			

Итого по объекту:					0,0564	/	0	0	0	0	0
Итого по участку:					0,0564	/	0	0	0	0	0
86:04:0000001:98641/чзу1											
Нефтегазосборный трубопровод "т.вр.к.146(З№117) - т.вр.к.93(З№118) (к20б - т.вр.к.93)"											
Эксплуатационные	Лангепасское/ Лангепасское	159	48		0,3077	/	--	Болото			
Эксплуатационные		159	58	К	0,0247	/	3			0.0247/3	
Эксплуатационные		159	61		0,0022	/	--	Трасса коммуникаций			
Эксплуатационные		171	6	К	0,0542	/	11			0.0542/11	
Эксплуатационные		171	34		0,6808	/	--	Болото			
Итого по объекту:					1,0696	/	14	0	0	0.0789/14	0
Итого по участку:					1,0696	/	14	0	0	0.0789/14	0
86:04:0000001:98641/чзу2											
Высоконапорный водовод "т.вр.к.(З№86) - к.93 (БКНС-8 - т.вр.к93)"											
Эксплуатационные	Лангепасское/ Лангепасское	159	48		0,0110	/	--	Болото			
Эксплуатационные		159	55		0,0607	/	--	Болото			
Эксплуатационные		159	61		0,0731	/	--	Трасса коммуникаций			
Эксплуатационные		159	71		0,1368	/	--	Болото			
Эксплуатационные		159	100		0,0004	/	--	Болото			
Эксплуатационные		159	101		0,0185	/	--	Болото			
Итого по объекту:					0,3005	/	0	0	0	0	0
Итого по участку:					0,3005	/	0	0	0	0	0
86:04:0000001:98641/чзу3											
Нефтегазосборный трубопровод "к.20Б - т.вр.к.146(З№117)(к20б - т.вр.к 93)"											
Эксплуатационные	Лангепасское/ Лангепасское	171	31		0,0556	/	--	Болото			
Эксплуатационные		171	62		0,0095	/	--	Трасса коммуникаций			
Итого по объекту:					0,0651	/	0	0	0	0	0
Итого по участку:					0,0651	/	0	0	0	0	0
86:04:0000001:98641/чзу4											
Демонтаж Нефтегазосборный трубопровод "т.вр.к.146(З№117) - т.вр.к.93(З№118) (к20б - т.вр.к.93)"											

Эксплуатационные	Лангепасское/ Лангепасское	159	48		0,0776	/	--	Болото			
Эксплуатационные		171	31		0,0095	/	--	Болото			
Эксплуатационные		171	34		0,0406	/	--	Болото			
Эксплуатационные		171	62		0,0072	/	--	Трасса коммуникаций			
Итого по объекту:					0,1349	/	0	0	0	0	0
Итого по участку:					0,1349	/	0	0	0	0	0
86:04:0000001:98641/чзу5											
Высоконапорный водовод "т.вр.к.30(З№80) - т.вр.к.92(З№84) (БКНС-8 - т.вр.к.93)"											
Эксплуатационные	Лангепасское/ Лангепасское	159	21	К	0,3311	/	56			0.3311/56	
Эксплуатационные		159	26		0,4429	/	--	Болото			
Эксплуатационные		159	36		0,2882	/	--	Болото			
Эксплуатационные		159	61		0,0054	/	--	Трасса коммуникаций			
Эксплуатационные		159	67		0,0572	/	--	Линия электропередач			
Эксплуатационные		159	68		0,0028	/	--	Профиль			
Эксплуатационные		159	90		0,0048	/	--	Водовод высоконапорный			
Эксплуатационные		159	93		0,0559	/	--	Болото			
Эксплуатационные		159	98		0,0246	/	--	Болото			
Итого по объекту:					1,2129	/	56	0	0	0.3311/56	0
Итого по участку:					1,2129	/	56	0	0	0.3311/56	0
86:04:0000001:98641/чзу6											
Демонтаж Высоконапорный водовод "т.вр.к.30(З№80) - т.вр.к.92(З№84) (БКНС-8 - т.вр.к.93)"											
Эксплуатационные	Лангепасское/ Лангепасское	159	21	К	0,1404	/	24			0.1404/24	
Эксплуатационные		159	26		0,2805	/	--	Болото			
Эксплуатационные		159	36		0,0059	/	--	Болото			
Эксплуатационные		159	61		0,0630	/	--	Трасса коммуникаций			
Эксплуатационные		159	67		0,0177	/	--	Линия электропередач			
Эксплуатационные		159	93		0,0269	/	--	Болото			
Итого по объекту:					0,5344	/	24	0	0	0.1404/24	0
Итого по участку:					0,5344	/	24	0	0	0.1404/24	0

86:04:0000001:98641/чзу7										
Нефтегазосборный трубопровод "т.вр.к.21Б(З№120) - т.вр.ДНС-8(З№159) (т.вр.к21б - т.вр.426)"										
Эксплуатационные	Лангепасское/ Лангепасское	159	15		0,0304	/	--	Болото		
Эксплуатационные		159	89		2,1659	/	--	Болото		
Эксплуатационные		159	102		0,3234	/	--	Болото		
Итого по объекту:					2,5197	/	0	0	0	0
Итого по участку:					2,5197	/	0	0	0	0
86:04:0000001:98641/чзу8										
Демонтаж Нефтегазосборный трубопровод "т.вр.к.21Б(З№120) - т.вр.ДНС-8(З№159) (т.вр.к21б - т.вр.426)"										
Эксплуатационные	Лангепасское/	159	89		0,4550	/	--	Болото		
Эксплуатационные	Лангепасское	159	102		0,0690	/	--	Болото		
Итого по объекту:					0,5240	/	0	0	0	0
Итого по участку:					0,5240	/	0	0	0	0
86:04:0000001:98641/чзу9										
Нефтегазосборный трубопровод "к.24Б(З№131) - т.вр.к.24Б; 24В(З№173) (к24в т.вр.к24б)"										
Эксплуатационные	Лангепасское/ Лангепасское	159	70		0,0451	/	--	Нефтепровод		
Эксплуатационные		159	81		0,1434	/	--	Болото		
Эксплуатационные		159	83		0,0020	/	--	Болото		
Итого по объекту:					0,1905	/	0	0	0	0
Итого по участку:					0,1905	/	0	0	0	0
86:04:0000001:98641/чзу10										
Демонтаж Нефтегазосборный трубопровод "к.24Б(З№131) - т.вр.к.24Б; 24В(З№173) (к24в т.вр.к24б)"										
Эксплуатационные	Лангепасское/	159	61		0,0013	/	--	Трасса коммуникаций		
Эксплуатационные	Лангепасское	159	70		0,0068	/	--	Нефтепровод		
Итого по объекту:					0,0081	/	0	0	0	0
Итого по участку:					0,0081	/	0	0	0	0
86:04:0000001:98641/чзу11										
Нефтегазосборный трубопровод "т.вр.к.24В - т.вр.к.24Б(З№131) (к24в т.вр.к24б)"										
Эксплуатационные		159	61		0,0010	/	--	Трасса коммуникаций		

Эксплуатационные	Лангепасское/ Лангепасское	159	67		0,0020	/	--	Линия электропередач			
Эксплуатационные		159	74		0,0480	/	--	Болото			
Эксплуатационные		159	81		0,1420	/	--	Болото			
Итого по объекту:					0,1930	/	0	0	0	0	0
Итого по участку:					0,1930	/	0	0	0	0	0
86:04:0000001:98641/чзу12											
Демонтаж Нефтегазосборный трубопровод "т.вр.к.24В - т.вр.к.24Б(З№131) (к24в т.вр.к24б)"											
Эксплуатационные	Лангепасское/ Лангепасское	159	67		0,0005	/	--	Линия электропередач			
Эксплуатационные		159	81		0,0083	/	--	Болото			
Итого по объекту:					0,0088	/	0	0	0	0	0
Итого по участку:					0,0088	/	0	0	0	0	0
86:04:0000001:98641/чзу13											
Нефтегазосборный трубопровод т.вр.к.355(З№154) - т.вр.к.26Б(З№155) (т.вр.к351 - т.вр.к26б)											
Эксплуатационные	Лангепасское/ Лангепасское	159	16		0,2018	/	--	Болото			
Итого по объекту:					0,2018	/	0	0	0	0	0
Итого по участку:					0,2018	/	0	0	0	0	0
86:04:0000001:98641/чзу14											
Нефтегазосборный трубопровод т.вр.к.351(З№145) - т.вр.к.355(З№154) (т.вр.к351 - т.вр.к26б)											
Эксплуатационные	Лангепасское/ Лангепасское	159	16		0,7430	/	--	Болото			
Итого по объекту:					0,7430	/	0	0	0	0	0
Итого по участку:					0,7430	/	0	0	0	0	0
86:04:0000001:98641/чзу15											
Демонтаж Нефтегазосборный трубопровод т.вр.к.355(З№154) - т.вр.к.26Б(З№155) (т.вр.к351 - т.вр.к26б)											
Эксплуатационные	Лангепасское/ Лангепасское	159	16		0,1677	/	--	Болото			
Итого по объекту:					0,1677	/	0	0	0	0	0
Итого по участку:					0,1677	/	0	0	0	0	0
86:04:0000001:98641/чзу16											

Демонтаж Нефтегазосборный трубопровод т.вр.к.351(З№145) - т.вр.к.355(З№154) (т.вр.к351 - т.вр.к266)											
Эксплуатационные	Лангепасское/	159	16		0,8568	/	--	Болото			
Эксплуатационные	Лангепасское	159	61		0,0026	/	--	Трасса коммуникаций			
Итого по объекту:					0,8594	/	0	0	0	0	0
Итого по участку:					0,8594	/	0	0	0	0	0
86:04:0000001:98641/чзу17											
Нефтегазосборный трубопровод к.355(поз"Б")-т.вр.(З№170) (к.355-т.вр.)											
Эксплуатационные	Лангепасское/ Лангепасское	145	45		0,0088	/	--	Дорога общего пользования, грунтовая			
Эксплуатационные		145	69		0,1286	/	--	Болото			
Эксплуатационные		145	70		0,0916	/	--	Болото			
Эксплуатационные		145	72		0,1622	/	--	Болото			
Эксплуатационные		159	9		0,3318	/	--	Болото			
Эксплуатационные		159	16		0,0078	/	--	Болото			
Эксплуатационные		159	61		0,0680	/	--	Трасса коммуникаций			
Эксплуатационные		159	67		0,0250	/	--	Линия электропередач			
Итого по объекту:					0,8238	/	0	0	0	0	0
Итого по участку:					0,8238	/	0	0	0	0	0
86:04:0000001:98641/чзу18											
Демонтаж Нефтегазосборный трубопровод к.355(поз"Б")-т.вр.(З№170) (к.355-т.вр.)											
Эксплуатационные	Лангепасское/ Лангепасское	145	41		0,0097	/	--	Трасса коммуникаций			
Эксплуатационные		145	45		0,0016	/	--	Дорога общего пользования, грунтовая			
Эксплуатационные		145	56		0,0166	/	--	Линия электропередач			
Эксплуатационные		145	69		0,0459	/	--	Болото			
Эксплуатационные		145	70		0,0017	/	--	Болото			
Эксплуатационные		145	72		0,1322	/	--	Болото			
Эксплуатационные		159	9		0,0149	/	--	Болото			
Эксплуатационные		159	16		0,0088	/	--	Болото			
Эксплуатационные		159	61		0,0639	/	--	Трасса коммуникаций			
Эксплуатационные		159	67		0,0202	/	--	Линия электропередач			

Итого по объекту:					0,3155	/	0	0	0	0	0
Итого по участку:					0,3155	/	0	0	0	0	0
86:04:0000001:98641/чзу19											
Нефтегазосборный трубопровод "к.356 - т.вр.к.90Б(З№140) (к356 т.вр.к90б)"											
Эксплуатационные	Лангепасское/ Лангепасское	35	1		0,0068	/	--	Болото			
Эксплуатационные		35	28		0,3126	/	--	Болото			
Эксплуатационные		35	29		0,5008	/	--	Трасса коммуникаций			
Эксплуатационные		35	31		0,0100	/	--	Зимник			
Эксплуатационные		62	25		0,3418	/	--	Трасса коммуникаций			
Эксплуатационные		62	26		0,0531	/	--	Болото			
Эксплуатационные		62	32		0,0045	/	--	Зимник			
Эксплуатационные		62	35		0,0047	/	--	Линия электропередач			
Эксплуатационные		62	37		0,0411	/	--	Болото			
Эксплуатационные		62	38		0,0173	/	--	Болото			
Эксплуатационные		62	40		0,0275	/	--	Болото			
Итого по объекту:					1,3202	/	0	0	0	0	0
Итого по участку:					1,3202	/	0	0	0	0	0
86:04:0000001:98641/чзу20											
Демонтаж Нефтегазосборный трубопровод "к.356 - т.вр.к.90Б(З№140) (к356 т.вр.к90б)"											
Эксплуатационные	Лангепасское/ Лангепасское	35	1		0,1589	/	--	Болото			
Эксплуатационные		35	28		0,1724	/	--	Болото			
Эксплуатационные		35	29		0,0675	/	--	Трасса коммуникаций			
Эксплуатационные		35	32		0,0163	/	--	Линия электропередач			
Эксплуатационные		62	25		0,0067	/	--	Трасса коммуникаций			
Эксплуатационные		62	26		0,0179	/	--	Болото			
Эксплуатационные		62	35		0,0005	/	--	Линия электропередач			
Итого по объекту:					0,4402	/	0	0	0	0	0
Итого по участку:					0,4402	/	0	0	0	0	0
86:04:0000001:98641/чзу21											

Высоконапорный водовод "т.вр.к.6(З№70) - к.6, 6Б (т.вр. - к.6 - т.вр.к.6Б)"										
Эксплуатационные	Лангепасское/ Лангепасское	145	38		0,2208	/	--	Трасса коммуникаций		
Эксплуатационные		145	41		0,0465	/	--	Трасса коммуникаций		
Эксплуатационные ОЗУ		145	44		0,0608	/	--	Трасса коммуникаций		
Эксплуатационные		145	64		0,0005	/	--	Ручей		
Эксплуатационные		145	67		0,0086	/	--	Болото		
Итого по объекту:					0,3372	/	0	0	0	0
Итого по участку:					0,3372	/	0	0	0	0
86:04:0000001:98641/чзу22										
Демонтаж Высоконапорный водовод "т.вр.к.6(З№70) - к.6, 6Б (т.вр. - к.6 - т.вр.к.6Б)"										
Эксплуатационные	Лангепасское/ Лангепасское	145	23		0,0691	/	--	Болото		
Эксплуатационные		145	38		0,0379	/	--	Трасса коммуникаций		
Эксплуатационные		145	41		0,1598	/	--	Трасса коммуникаций		
Эксплуатационные ОЗУ		145	44		0,0063	/	--	Трасса коммуникаций		
Эксплуатационные		145	65		0,2756	/	--	Болото		
Эксплуатационные		145	68		0,2832	/	--	Болото		
Итого по объекту:					0,8319	/	0	0	0	0
Итого по участку:					0,8319	/	0	0	0	0
86:04:0000001:98641:ЗУ1										
Высоконапорный водовод "т.вр.к.28(З№115) - т.вр.к.95(З№116) (т.вр.к.28 к95)"										
Эксплуатационные	Лангепасское/ Лангепасское	158	90		0,0440	/	--	Трасса коммуникаций		
Эксплуатационные ОЗУ		158	92		0,1841	/	--	Трасса коммуникаций		
Итого по объекту:					0,2281	/	0	0	0	0
Итого по участку:					0,2281	/	0	0	0	0
86:04:0000001:98641:ЗУ2										
Узел 1 Высоконапорный водовод "т.вр.к.28(З№115) - т.вр.к.95(З№116) (т.вр.к.28 к95)"										

Эксплуатационные ОЗУ	Лангепасское/ Лангепасское	158	92		0,0224	/	--	Трасса коммуникаций			
Итого по объекту:					0,0224	/	0	0	0	0	0
Итого по участку:					0,0224	/	0	0	0	0	0
86:04:0000001:98641:3У3											
Нефтегазосборный трубопровод "т.вр.к.146(З№117) - т.вр.к.93(З№118) (к20б - т.вр.к.93)"											
Эксплуатационные	Лангепасское/ Лангепасское	159	48		0,1384	/	--	Болото			
Эксплуатационные		159	61		0,0004	/	--	Трасса коммуникаций			
Эксплуатационные		171	6	К	0,0226	/	5			0.0226/5	
Эксплуатационные		171	34		0,2915	/	--	Болото			
Итого по объекту:					0,4529	/	5	0	0	0.0226/5	0
Итого по участку:					0,4529	/	5	0	0	0.0226/5	0
86:04:0000001:98641:3У4											
Узел 2 Нефтегазосборный трубопровод "т.вр.к.146(З№117) - т.вр.к.93(З№118) (к20б - т.вр.к.93)"											
Эксплуатационные	Лангепасское/ Лангепасское	171	34		0,0008	/	--	Болото			
Эксплуатационные		171	62		0,0196	/	--	Трасса коммуникаций			
Итого по объекту:					0,0204	/	0	0	0	0	0
Итого по участку:					0,0204	/	0	0	0	0	0
86:04:0000001:98641:3У5											
Высоконапорный водовод "т.вр.к.(З№86) - к.93 (БКНС-8 - т.вр.к93)"											
Эксплуатационные	Лангепасское/ Лангепасское	159	55		0,0124	/	--	Болото			
Эксплуатационные		159	61		0,0296	/	--	Трасса коммуникаций			
Эксплуатационные		159	71		0,0375	/	--	Болото			
Эксплуатационные		159	101		0,0042	/	--	Болото			
Итого по объекту:					0,0837	/	0	0	0	0	0
Итого по участку:					0,0837	/	0	0	0	0	0
86:04:0000001:98641:3У6											
Узел 1 Высоконапорный водовод "т.вр.к.(З№86) - к.93 (БКНС-8 - т.вр.к93)"											
Эксплуатационные	Лангепасское/ Лангепасское	159	61		0,0183	/	--	Трасса коммуникаций			

Итого по объекту:					0,0183	/	0	0	0	0	0
Итого по участку:					0,0183	/	0	0	0	0	0
86:04:0000001:98641:3У7											
Нефтегазосборный трубопровод "к.20Б - т.вр.к.146(З№117)(к20б - т.вр.к.93)"											
Эксплуатационные	Лангепасское/	171	31		0,0180	/	--	Болото			
Эксплуатационные	Лангепасское	171	62		0,0040	/	--	Трасса коммуникаций			
Итого по объекту:					0,0220	/	0	0	0	0	0
Итого по участку:					0,0220	/	0	0	0	0	0
86:04:0000001:98641:3У8											
Высоконапорный водовод "т.вр.к.30(З№80) - т.вр.к.92(З№84) (БКНС-8 - т.вр.к.93)"											
Эксплуатационные	Лангепасское/ Лангепасское	159	21	К	0,1931	/	33	0.1931/33			
Эксплуатационные		159	26		0,2478	/	--	Болото			
Эксплуатационные		159	36		0,2411	/	--	Болото			
Эксплуатационные		159	61		0,0033	/	--	Трасса коммуникаций			
Эксплуатационные		159	67		0,0147	/	--	Линия электропередач			
Эксплуатационные		159	68		0,0020	/	--	Профиль			
Эксплуатационные		159	90		0,0049	/	--	Водовод высоконапорный			
Эксплуатационные		159	93		0,0269	/	--	Болото			
Эксплуатационные		159	98		0,0220	/	--	Болото			
Итого по объекту:					0,7558	/	33	0	0	0.1931/33	0
Итого по участку:					0,7558	/	33	0	0	0.1931/33	0
86:04:0000001:98641:3У9											
Узел 2 Высоконапорный водовод "т.вр.к.30(З№80) - т.вр.к.92(З№84) (БКНС-8 - т.вр.к.93)"											
Эксплуатационные	Лангепасское/	159	36		0,0202	/	--	Болото			
Эксплуатационные	Лангепасское	159	68		0,0045	/	--	Профиль			
Итого по объекту:					0,0247	/	0	0	0	0	0
Итого по участку:					0,0247	/	0	0	0	0	0
86:04:0000001:98641:3У10											
Узел 3 Высоконапорный водовод "т.вр.к.30(З№80) - т.вр.к.92(З№84) (БКНС-8 - т.вр.к.93)"											

Эксплуатационные	Лангепасское/ Лангепасское	159	36		0,0305	/	--	Болото			
Эксплуатационные		159	61		0,0074	/	--	Трасса коммуникаций			
Эксплуатационные		159	68		0,0025	/	--	Профиль			
Итого по объекту:					0,0404	/	0	0	0	0	0
Итого по участку:					0,0404	/	0	0	0	0	0
86:04:0000001:98641:3У11											
Нефтегазосборный трубопровод "т.вр.к.21Б(З№120) - т.вр.ДНС-8(З№159) (т.вр.к21б - т.вр.426)"											
Эксплуатационные	Лангепасское/ Лангепасское	159	15		0,0090	/	--	Болото			
Эксплуатационные		159	61		0,0100	/	--	Трасса коммуникаций			
Эксплуатационные		159	89		0,6367	/	--	Болото			
Эксплуатационные		159	102		0,0949	/	--	Болото			
Итого по объекту:					0,7506	/	0	0	0	0	0
Итого по участку:					0,7506	/	0	0	0	0	0
86:04:0000001:98641:3У12											
Нефтегазосборный трубопровод "к.24Б(З№131) - т.вр.к.24Б; 24В(З№173) (к24в т.вр.к24б)"											
Эксплуатационные	Лангепасское/ Лангепасское	159	70		0,0232	/	--	Нефтепровод			
Эксплуатационные		159	81		0,0662	/	--	Болото			
Итого по объекту:					0,0894	/	0	0	0	0	0
Итого по участку:					0,0894	/	0	0	0	0	0
86:04:0000001:98641:3У13											
Узел 2 Нефтегазосборный трубопровод "к.24Б(З№131) - т.вр.к.24Б; 24В(З№173) (к24в т.вр.к24б)"											
Эксплуатационные	Лангепасское/ Лангепасское	159	70		0,0134	/	--	Нефтепровод			
Эксплуатационные		159	83		0,0129	/	--	Болото			
Итого по объекту:					0,0263	/	0	0	0	0	0
Итого по участку:					0,0263	/	0	0	0	0	0
86:04:0000001:98641:3У14											
Узел2/ Узел 1 Нефтегазосборный трубопровод "т.вр.к.24В - т.вр.к.24Б(З№131) (к24в т.вр.к24б)"											
Эксплуатационные	Лангепасское/ Лангепасское	159	81		0,1050	/	--	Болото			

Итого по объекту:					0,1050	/	0	0	0	0	0
Итого по участку:					0,1050	/	0	0	0	0	0
86:04:0000001:98641:3У15											
Нефтегазосборный трубопровод "т.вр.к.24В - т.вр.к.24Б(З№131) (к24в т.вр.к24б)"											
Эксплуатационные	Лангепасское/ Лангепасское	159	67		0,0058	/	--	Линия электропередач			
Эксплуатационные		159	74		0,0597	/	--	Болото			
Эксплуатационные		159	81		0,0819	/	--	Болото			
Итого по объекту:					0,1474	/	0	0	0	0	0
Итого по участку:					0,1474	/	0	0	0	0	0
86:04:0000001:98641:3У16											
Нефтегазосборный трубопровод т.вр.к.355(З№154) - т.вр.к.26Б(З№155) (т.вр.к351 - т.вр.к26б)											
Эксплуатационные	Лангепасское/ Лангепасское	159	16		0,0850	/	--	Болото			
Итого по объекту:					0,0850	/	0	0	0	0	0
Итого по участку:					0,0850	/	0	0	0	0	0
86:04:0000001:98641:3У17											
Нефтегазосборный трубопровод т.вр.к.351(З№145) - т.вр.к.355(З№154) (т.вр.к351 - т.вр.к26б)											
Эксплуатационные	Лангепасское/ Лангепасское	159	16		0,3155	/	--	Болото			
Итого по объекту:					0,3155	/	0	0	0	0	0
Итого по участку:					0,3155	/	0	0	0	0	0
86:04:0000001:98641:3У18											
Узел 3 Нефтегазосборный трубопровод к.355(поз"Б")-т.вр.(З№170) (к.355-т.вр.)											
Эксплуатационные	Лангепасское/ Лангепасское	145	69		0,0949	/	--	Болото			
Эксплуатационные		145	70		0,0264	/	--	Болото			
Итого по объекту:					0,1213	/	0	0	0	0	0
Итого по участку:					0,1213	/	0	0	0	0	0
86:04:0000001:98641:3У19											
Узел 6 Нефтегазосборный трубопровод к.355(поз"Б")-т.вр.(З№170) (к.355-т.вр.)											

Эксплуатационные	Лангепасское/ Лангепасское	145	70		0,2089	/	--	Болото			
Итого по объекту:					0,2089	/	0	0	0	0	0
Итого по участку:					0,2089	/	0	0	0	0	0
86:04:0000001:98641:3У20											
Нефтегазосборный трубопровод к.355(поз"Б")-т.вр.(З№170) (к.355-т.вр.)											
Эксплуатационные	Лангепасское/ Лангепасское	145	45		0,0037	/	--	Дорога общего пользования, грунтовая			
Эксплуатационные		145	69		0,0546	/	--	Болото			
Эксплуатационные		145	70		0,0489	/	--	Болото			
Эксплуатационные		145	72		0,0415	/	--	Болото			
Эксплуатационные		159	9		0,0690	/	--	Болото			
Эксплуатационные		159	16		0,0026	/	--	Болото			
Эксплуатационные		159	61		0,0301	/	--	Трасса коммуникаций			
Эксплуатационные		159	67		0,0128	/	--	Линия электропередач			
Итого по объекту:					0,2632	/	0	0	0	0	0
Итого по участку:					0,2632	/	0	0	0	0	0
86:04:0000001:98641:3У21											
Нефтегазосборный трубопровод "к.356 - т.вр.к.90Б(З№140) (к356 т.вр.к90б)"											
Эксплуатационные	Лангепасское/ Лангепасское	35	1		0,0030	/	--	Болото			
Эксплуатационные		35	28		0,1258	/	--	Болото			
Эксплуатационные		35	29		0,4679	/	--	Трасса коммуникаций			
Эксплуатационные		35	31		0,0042	/	--	Зимник			
Эксплуатационные		62	25		0,2893	/	--	Трасса коммуникаций			
Эксплуатационные		62	26		0,0226	/	--	Болото			
Эксплуатационные		62	32		0,0023	/	--	Зимник			
Эксплуатационные		62	35		0,0025	/	--	Линия электропередач			
Эксплуатационные		62	40		0,0009	/	--	Болото			
Итого по объекту:					0,9185	/	0	0	0	0	0
Итого по участку:					0,9185	/	0	0	0	0	0

86:04:0000001:98641:3У22											
Высоконапорный водовод "т.вр.к.6(3№70) - к.6, 6Б (т.вр. - к.6 - т.вр.к.6Б)"											
Эксплуатационные	Лангепасское/ Лангепасское	145	38		0,0471	/	--	Трасса коммуникаций			
Эксплуатационные		145	41		0,0196	/	--	Трасса коммуникаций			
Эксплуатационные ОЗУ		145	44		0,0381	/	--	Трасса коммуникаций			
Эксплуатационные		145	64		0,0004	/	--	Ручей			
Итого по объекту:					0,1052	/	0	0	0	0	
Итого по участку:					0,1052	/	0	0	0	0	
86:04:0000001:98641:3У23											
Узел 2/ Узел 1 Нефтегазосборный трубопровод т.вр.к.351(3№145) - т.вр.к.355(3№154) (т.вр.к351 - т.вр.к266)											
Эксплуатационные	Лангепасское/ Лангепасское	159	16		0,1013	/	--	Болото			
Итого по объекту:					0,1013	/	0	0	0	0	
Итого по участку:					0,1013	/	0	0	0	0	
86:04:0000001:99911/чзу1											
Высоконапорный водовод "т.вр.к.50 - т.вр.к.51 (БКНС-1 - к.55)"											
Эксплуатационные	Лангепасское/ Лангепасское	181	1		0,2733	/	--	Болото			
Эксплуатационные		181	2	С	0,4182	/	29			0.4182/29	
Эксплуатационные		181	5	К	0,0998	/	21	0.0998/21			
Эксплуатационные		181	142		0,0067	/	--	Профиль			
Эксплуатационные		181	147	ОС	0,0512	/	3	0.0512/3			
Итого по объекту:					0,8492	/	53	0	0.1510/24	0	0.4182/29
Итого по участку:					0,8492	/	53	0	0.1510/24	0	0.4182/29
86:04:0000001:99911/чзу2											
Высоконапорный водовод "т.вр.к.51 - т.вр.к.55 (БКНС-1 - к.55)"											
Эксплуатационные	Лангепасское/ Лангепасское	181	143		0,0850	/	--	Трасса коммуникаций			
Эксплуатационные	Лангепасское	181	147	ОС	0,0110	/	1	0.0110/1			
Итого по объекту:					0,0960	/	1	0	0.0110/1	0	0
Итого по участку:					0,0960	/	1	0	0.0110/1	0	0

86:04:0000001:99911/чзу3											
Демонтаж Высоконапорный водовод "т.вр.к.50 - т.вр.к.51 (БКНС-1 - к.55)"											
Эксплуатационные	Лангепасское/ Лангепасское	181	1		0,0401	/	--	Болото			
Эксплуатационные		181	2	С	0,0795	/	6				0.0795/6
Эксплуатационные		181	5	К	0,0010	/	0		0.0010/0		
Эксплуатационные		181	143		0,0287	/	--	Трасса коммуникаций			
Итого по объекту:					0,1493	/	6	0	0.0010/0	0	0.0795/6
Итого по участку:					0,1493	/	6	0	0.0010/0	0	0.0795/6
86:04:0000001:99911/чзу4											
Демонтаж Высоконапорный водовод "т.вр.к.51 - т.вр.к.55 (БКНС-1 - к.55)"											
Эксплуатационные	Лангепасское/ Лангепасское	181	147	ОС	0,1332	/	8		0.1332/8		
Итого по объекту:					0,1332	/	8	0	0.1332/8	0	0
Итого по участку:					0,1332	/	8	0	0.1332/8	0	0
86:04:0000001:99911/чзу5											
Высоконапорный водовод "т.вр.(З№51) - к.46Б (т.вр. - к.46Б)"											
Эксплуатационные	Лангепасское/ Лангепасское	181	9		1,7974	/	--	Болото			
Эксплуатационные		181	17		0,0197	/	--	Болото			
Итого по объекту:					1,8171	/	0	0	0	0	0
Итого по участку:					1,8171	/	0	0	0	0	0
86:04:0000001:99911/чзу6											
Демонтаж Высоконапорный водовод "т.вр(З№51) - к.46Б (т.вр. - к.46Б)"											
Эксплуатационные	Лангепасское/ Лангепасское	181	9		0,0160	/	--	Болото			
Эксплуатационные		181	143		0,0950	/	--	Трасса коммуникаций			
Итого по объекту:					0,1110	/	0	0	0	0	0
Итого по участку:					0,1110	/	0	0	0	0	0
86:04:0000001:99911/чзу7											
Высоконапорный водовод "т.вр.(З№27) - т.вр.к.86(З№35а) (т.вр. - к.86)"											
Эксплуатационные		179	21	С	0,0004	/	0			0.0004/0	

Эксплуатационные	Лангепасское/ Лангепасское	179	28	К	0,3312	/	66			0.3312/66	
Эксплуатационные		179	41		0,5276	/	--	Трасса коммуникаций			
Эксплуатационные		179	72		0,2814	/	--	Болото			
Эксплуатационные		179	78		0,0482	/	--	Болото			
Эксплуатационные		179	125	К	0,0221	/	3			0.0221/3	
Эксплуатационные		180	33		1,2839	/	--	Болото			
Эксплуатационные		180	34	ОС	0,1409	/	31				0.1409/31
Итого по объекту:					2,6357	/	100	0	0	0.3537/69	0.1409/31
Итого по участку:					2,6357	/	100	0	0	0.3537/69	0.1409/31
86:04:0000001:99911/чзу8											
Демонтаж Высоконапорный водовод "т.вр.(З№27) - т.вр.к.86(З№35а) (т.вр. - к.86)"											
Эксплуатационные	Лангепасское/ Лангепасское	179	21	С	0,0481	/	3			0.0481/3	
Эксплуатационные		179	24	К	0,0016	/	0			0.0016/0	
Эксплуатационные		179	28	К	0,1227	/	25			0.1227/25	
Эксплуатационные		179	41		0,1860	/	--	Трасса коммуникаций			
Эксплуатационные		179	72		0,0360	/	--	Болото			
Эксплуатационные		179	78		0,0123	/	--	Болото			
Эксплуатационные		179	125	К	0,0061	/	1			0.0061/1	
Эксплуатационные		180	33		0,1408	/	--	Болото			
Эксплуатационные		180	75		0,0116	/	--	Трасса коммуникаций			
Итого по объекту:					0,5652	/	29	0	0	0.1785/29	0
Итого по участку:					0,5652	/	29	0	0	0.1785/29	0
86:04:0000001:99911/чзу9											
Высоконапорный водовод "т.вр.(З№29) - к.103 (т.вр. - к.103)"											
Эксплуатационные	Лангепасское/ Лангепасское	179	31		0,0762	/	--	Озеро			
Эксплуатационные		179	79		0,7124	/	--	Болото			
Эксплуатационные		180	54		0,0983	/	--	Болото			
Эксплуатационные		180	153		1,1089	/	--	Болото			
Итого по объекту:					1,9958	/	0	0	0	0	0

Итого по участку:					1,9958	/	0	0	0	0	0
86:04:0000001:99911/чзу10											
Демонтаж Высоконапорный водовод "т.вр.(З№29) - к.103 (т.вр. - к.103)"											
Эксплуатационные	Лангепасское/ Лангепасское	179	79		0,4847	/	--	Болото			
Эксплуатационные		180	54		0,0213	/	--	Болото			
Эксплуатационные		180	153		0,0436	/	--	Болото			
Итого по объекту:					0,5496	/	0	0	0	0	0
Итого по участку:					0,5496	/	0	0	0	0	0
86:04:0000001:99911/чзу11											
Высоконапорный водовод "т.вр.(З№12) - т.вр.к.58,61 (БКНС-3 к.61)"											
Эксплуатационные	Лангепасское/ Лангепасское	181	137		0,0677	/	--	Трасса коммуникаций			
Эксплуатационные		181	176		0,2396	/	--	Болото			
Эксплуатационные		181	177		0,0292	/	--	Болото			
Итого по объекту:					0,3365	/	0	0	0	0	0
Итого по участку:					0,3365	/	0	0	0	0	0
86:04:0000001:99911/чзу12											
Высоконапорный водовод "т.вр.(З№14) - к.61 (БКНС-3 - к.61)"											
Эксплуатационные	Лангепасское/ Лангепасское	181	71		0,5294	/	--	Болото			
Эксплуатационные		181	136		0,1851	/	--	Трасса коммуникаций			
Эксплуатационные		181	140		0,0088	/	--	Линия электропередач			
Эксплуатационные		181	177		0,3084	/	--	Болото			
Эксплуатационные		181	178	Б	0,0379	/	2		0.0379/2		
Эксплуатационные		181	200		0,1610	/	--	Болото			
Итого по объекту:					1,2306	/	2	0	0.0379/2	0	0
Итого по участку:					1,2306	/	2	0	0.0379/2	0	0
86:04:0000001:99911/чзу13											
Демонтаж Высоконапорный водовод "т.вр.(З№14) - к.61 (БКНС-3 - к.61)"											
Эксплуатационные	Лангепасское/ Лангепасское	181	71		0,1453	/	--	Болото			
Эксплуатационные		181	80		0,4620	/	--	Болото			

Эксплуатационные		181	136		0,0315	/	--	Трасса коммуникаций			
Эксплуатационные		181	140		0,0059	/	--	Линия электропередач			
Эксплуатационные		181	177		0,1431	/	--	Болото			
Эксплуатационные		181	192	К	0,4225	/	76			0.4225/76	
Итого по объекту:					1,2103	/	76	0	0	0.4225/76	0
Итого по участку:					1,2103	/	76	0	0	0.4225/76	0
86:04:0000001:99911/чзу14											
Демонтаж Высоконапорный водовод "т.вр.(З№12) - т.вр.к.58,61 (БКНС-3 к.61)"											
Эксплуатационные	Лангепасское/ Лангепасское	181	137		0,0241	/	--	Трасса коммуникаций			
Эксплуатационные		181	176		0,0640	/	--	Болото			
Эксплуатационные		181	177		0,0154	/	--	Болото			
Итого по объекту:					0,1035	/	0	0	0	0	0
Итого по участку:					0,1035	/	0	0	0	0	0
86:04:0000001:99911/чзу15											
Нефтегазосборный трубопровод "к.149 - т.вр.(З№141) (к.149 т.вр.(З№141))"											
Эксплуатационные	Лангепасское/ Лангепасское	183	41	К	0,0319	/	7			0.0319/7	
Эксплуатационные		183	60		0,0207	/	--	Линия электропередач			
Эксплуатационные		183	62		0,0153	/	--	Трасса коммуникаций			
Эксплуатационные		183	64		0,0001	/	--	Профиль			
Эксплуатационные		183	78		0,0120	/	--	Зимник			
Эксплуатационные		183	128	К	0,0371	/	9			0.0371/9	
Эксплуатационные		183	138		0,0519	/	--	Болото			
Эксплуатационные		183	141		0,0519	/	--	Болото			
Эксплуатационные		183	152		0,0048	/	--	Болото			
Итого по объекту:					0,2257	/	16	0	0	0.0690/16	0
Итого по участку:					0,2257	/	16	0	0	0.0690/16	0
86:04:0000001:99911/чзу16											
Демонтаж Нефтегазосборный трубопровод "к.149 - т.вр.(З№141) (к.149 т.вр.(З№141))"											
Эксплуатационные		183	62		0,0051	/	--	Трасса коммуникаций			

Эксплуатационные	Лангепасское/	183	128	К	0,0025	/	1			0.0025/1	
Эксплуатационные	Лангепасское	183	139		0,0426	/	--	Болото			
Итого по объекту:					0,0502	/	1	0	0	0.0025/1	0
Итого по участку:					0,0502	/	1	0	0	0.0025/1	0
86:04:0000001:99911/чзу17											
Нефтегазосборный трубопровод "к.148Р - т.вр.к.342(З№173) (к-148р - т.вр.(З№166))"											
Эксплуатационные	Лангепасское/ Лангепасское	184	29		0,3334	/	--	Болото			
Эксплуатационные		184	48		0,0983	/	--	Болото			
Эксплуатационные		184	58		0,0431	/	--	Трасса коммуникаций			
Эксплуатационные		184	60		0,0006	/	--	Дорога общего пользования, грунтовая			
Эксплуатационные		184	79		0,0742	/	--	Болото			
Итого по объекту:					0,5496	/	0	0	0	0	0
Итого по участку:					0,5496	/	0	0	0	0	0
86:04:0000001:99911/чзу18											
Демонтаж Нефтегазосборный трубопровод "к.148Р - т.вр.к.342(З№173) (к-148р - т.вр.(З№166))"											
Эксплуатационные	Лангепасское/ Лангепасское	184	24		0,0013	/	--	Линия электропередач			
Эксплуатационные		184	48		0,4344	/	--	Болото			
Эксплуатационные		184	58		0,0014	/	--	Трасса коммуникаций			
Эксплуатационные		184	79		0,0087	/	--	Болото			
Итого по объекту:					0,4458	/	0	0	0	0	0
Итого по участку:					0,4458	/	0	0	0	0	0
86:04:0000001:99911:ЗУ1											
Площадка производственная (Постоянный переезд для ВЛ 500 кВ)											
Эксплуатационные	Лангепасское/ Лангепасское	183	60		0,0592	/	--	Линия электропередач			
Итого по объекту:					0,0592	/	0	0	0	0	0
Итого по участку:					0,0592	/	0	0	0	0	0
86:04:0000001:99911:ЗУ2											
Высоконапорный водовод "т.вр.к.50 - т.вр.к.51 (БКНС-1 - к.55)"											

Эксплуатационные	Лангепасское/ Лангепасское	181	1		0,0617	/	--	Болото			
Эксплуатационные		181	2	С	0,0945	/	7				0.0945/7
Эксплуатационные		181	5	К	0,0241	/	5		0.0241/5		
Эксплуатационные		181	142		0,0024	/	--	Профиль			
Эксплуатационные		181	147	ОС	0,0135	/	1		0.0135/1		
Итого по объекту:					0,1962	/	13	0	0.0376/6	0	0.0945/7
Итого по участку:					0,1962	/	13	0	0.0376/6	0	0.0945/7
86:04:0000001:99911:ЗУ3											
Высоконапорный водовод "т.вр.к.51 - т.вр.к.55 (БКНС-1 - к.55)"											
Эксплуатационные	Лангепасское/ Лангепасское	181	143		0,0716	/	--	Трасса коммуникаций			
Итого по объекту:					0,0716	/	0	0	0	0	0
Итого по участку:					0,0716	/	0	0	0	0	0
86:04:0000001:99911:ЗУ4											
Узел 3 Высоконапорный водовод "т.вр.к.50 - т.вр.к.51 (БКНС-1 - к.55)"											
Эксплуатационные	Лангепасское/ Лангепасское	181	142		0,0010	/	--	Профиль			
Эксплуатационные		181	143		0,0480	/	--	Трасса коммуникаций			
Эксплуатационные		181	147	ОС	0,0140	/	1		0.0140/1		
Итого по объекту:					0,0630	/	1	0	0.0140/1	0	0
Итого по участку:					0,0630	/	1	0	0.0140/1	0	0
86:04:0000001:99911:ЗУ5											
Узел 4 Высоконапорный водовод "т.вр.к.51 - т.вр.к.55 (БКНС-1 - к.55)"											
Эксплуатационные	Лангепасское/ Лангепасское	181	143		0,0045	/	--	Трасса коммуникаций			
Итого по объекту:					0,0045	/	0	0	0	0	0
Итого по участку:					0,0045	/	0	0	0	0	0
86:04:0000001:99911:ЗУ6											
Высоконапорный водовод "т.вр(З№51) - к.46Б (т.вр. - к.46Б)"											
Эксплуатационные	Лангепасское/ Лангепасское	181	9		0,4180	/	--	Болото			
Эксплуатационные		181	17		0,0050	/	--	Болото			

Итого по объекту:					0,4230	/	0	0	0	0	0
Итого по участку:					0,4230	/	0	0	0	0	0
86:04:0000001:99911:3У7											
Высоконапорный водовод "т.вр.(З№27) - т.вр.к.86(З№35а) (т.вр. - к.86)"											
Эксплуатационные	Лангепасское/ Лангепасское	179	28	К	0,0594	/	12			0.0594/12	
Эксплуатационные		179	41		0,0323	/	--	Трасса коммуникаций			
Эксплуатационные		179	72		0,0750	/	--	Болото			
Эксплуатационные		179	78		0,0092	/	--	Болото			
Эксплуатационные		180	33		0,3675	/	--	Болото			
Эксплуатационные		180	34	ОС	0,0172	/	4				0.0172/4
Итого по объекту:					0,5606	/	16	0	0	0.0594/12	0.0172/4
Итого по участку:					0,5606	/	16	0	0	0.0594/12	0.0172/4
86:04:0000001:99911:3У8											
Высоконапорный водовод "т.вр.(З№29) - к.103 (т.вр. - к.103)"											
Эксплуатационные	Лангепасское/ Лангепасское	179	31		0,0107	/	--	Озеро			
Эксплуатационные		179	79		0,1667	/	--	Болото			
Эксплуатационные		180	54		0,0216	/	--	Болото			
Эксплуатационные		180	153		0,2649	/	--	Болото			
Итого по объекту:					0,4639	/	0	0	0	0	0
Итого по участку:					0,4639	/	0	0	0	0	0
86:04:0000001:99911:3У9											
Высоконапорный водовод "т.вр.(З№12) - т.вр.к.58,61 (БКНС-3 к.61)"											
Эксплуатационные	Лангепасское/ Лангепасское	181	137		0,0210	/	--	Трасса коммуникаций			
Эксплуатационные		181	176		0,0590	/	--	Болото			
Эксплуатационные		181	177		0,0069	/	--	Болото			
Итого по объекту:					0,0869	/	0	0	0	0	0
Итого по участку:					0,0869	/	0	0	0	0	0
86:04:0000001:99911:3У10											
Высоконапорный водовод "т.вр.(З№14) - к.61 (БКНС-3 - к.61)"											

Эксплуатационные	Лангепасское/ Лангепасское	181	71		0,1194	/	--	Болото			
Эксплуатационные		181	136		0,0030	/	--	Трасса коммуникаций			
Эксплуатационные		181	140		0,0020	/	--	Линия электропередач			
Эксплуатационные		181	177		0,0777	/	--	Болото			
Итого по объекту:					0,2021	/	0	0	0	0	0
Итого по участку:					0,2021	/	0	0	0	0	0
86:04:0000001:99911:3У11											
Узел 2/ Узел 1 Высоконапорный водовод "т.вр.(З№14) - к.61 (БКНС-3 - к.61)"											
Эксплуатационные	Лангепасское/	181	177		0,0949	/	--	Болото			
Эксплуатационные	Лангепасское	181	178	Б	0,0006	/	0		0.0006/0		
Итого по объекту:					0,0955	/	0	0	0.0006/0	0	0
Итого по участку:					0,0955	/	0	0	0.0006/0	0	0
86:04:0000001:99911:3У12											
Узел 2 Высоконапорный водовод "т.вр.(З№14) - к.61 (БКНС-3 - к.61)"											
Эксплуатационные	Лангепасское/ Лангепасское	181	136		0,0095	/	--	Трасса коммуникаций			
Итого по объекту:					0,0095	/	0	0	0	0	0
Итого по участку:					0,0095	/	0	0	0	0	0
86:04:0000001:99911:3У13											
Нефтегазосборный трубопровод "к.149 - т.вр.(З№141) (к.149 т.вр.(З№141))"											
Эксплуатационные	Лангепасское/ Лангепасское	183	41	К	0,0020	/	0			0.0020/0	
Эксплуатационные		183	60		0,0370	/	--	Линия электропередач			
Эксплуатационные		183	62		0,1230	/	--	Трасса коммуникаций			
Эксплуатационные		183	64		0,0010	/	--	Профиль			
Эксплуатационные		183	78		0,0070	/	--	Зимник			
Эксплуатационные		183	128	К	0,0320	/	7			0.0320/7	
Эксплуатационные		183	138		0,1310	/	--	Болото			
Эксплуатационные		183	141		0,0540	/	--	Болото			
Эксплуатационные		183	152		0,0320	/	--	Болото			

Итого по объекту:					0,4190	/	7	0	0	0.0340/7	0
Итого по участку:					0,4190	/	7	0	0	0.0340/7	0
86:04:0000001:99911:3У14											
Нефтегазосборный трубопровод "к.148Р - т.вр.к.342(З№173) (к-148р - т.вр.(З№166))"											
Эксплуатационные	Лангепасское/ Лангепасское	184	29		0,1380	/	--	Болото			
Эксплуатационные		184	48		0,0012	/	--	Болото			
Эксплуатационные		184	58		0,0188	/	--	Трасса коммуникаций			
Эксплуатационные		184	60		0,0001	/	--	Дорога общего пользования, грунтовая			
Итого по объекту:					0,1581	/	0	0	0	0	0
Итого по участку:					0,1581	/	0	0	0	0	0
86:04:0000001:99911:3У15											
Узел 2 Высоконапорный водовод "т.вр.(З№29) - к.103 (т.вр. - к.103)"											
Эксплуатационные	Лангепасское/ Лангепасское	179	79		0,0528	/	--	Болото			
Итого по объекту:					0,0528	/	0	0	0	0	0
Итого по участку:					0,0528	/	0	0	0	0	0
86:04:0000001:147717/чзу1											
Нефтегазосборный трубопровод "к.81Б-т.вр.(З№96а) (к.80-т.вр.81Б)"											
Эксплуатационные	Лангепасское/ Лангепасское	154	34		0,0027	/	--	Трасса коммуникаций			
Итого по объекту:					0,0027	/	0	0	0	0	0
Итого по участку:					0,0027	/	0	0	0	0	0
86:04:0000001:148283/чзу1											
Высоконапорный водовод "т.вр.к.(З№86) - к.93 (БКНС-8 - т.вр.к93)"											
Эксплуатационные	Лангепасское/ Лангепасское	159	61		0,0111	/	--	Трасса коммуникаций			
Итого по объекту:					0,0111	/	0	0	0	0	0
Итого по участку:					0,0111	/	0	0	0	0	0
86:04:0000001:148283/чзу2											
Высоконапорный водовод "т.вр.к.(З№86) - к.93 (БКНС-8 - т.вр.к93)"											

Эксплуатационные	Лангепасское/ Лангепасское	159	61		0,0045	/	--	Трасса коммуникаций			
Итого по объекту:					0,0045	/	0	0	0	0	0
Итого по участку:					0,0045	/	0	0	0	0	0
86:04:0000001:20685/чзу1											
Нефтегазосборный трубопровод "к.76Б - т.вр.к.76,76Б (к76бис - т.вр.к.76 (З№76))"											
Эксплуатационные	Лангепасское/ Лангепасское	139	152		0,0011	/	--	Трасса коммуникаций			
Итого по объекту:					0,0011	/	0	0	0	0	0
Итого по участку:					0,0011	/	0	0	0	0	0
86:04:0000001:5344/чзу1											
Высоконапорный водовод т.вр.к. - 317В (т.вр.к.317-В расширение)											
Эксплуатационные	Лангепасское/ Лангепасское	126	33		0,0031	/	--	Трасса коммуникаций			
Итого по объекту:					0,0031	/	0	0	0	0	0
Итого по участку:					0,0031	/	0	0	0	0	0
86:04:0000001:5344/чзу2											
Демонтаж Высоконапорный водовод т.вр.к. - 317В (т.вр.к.317-В расширение)											
Эксплуатационные	Лангепасское/ Лангепасское	126	33		0,0024	/	--	Трасса коммуникаций			
Итого по объекту:					0,0024	/	0	0	0	0	0
Итого по участку:					0,0024	/	0	0	0	0	0
86:04:0000001:5347/чзу1											
Высоконапорный водовод т.вр.к. - 317В (т.вр.к.317-В расширение)											
Эксплуатационные	Лангепасское/ Лангепасское	126	33		0,0055	/	--	Трасса коммуникаций			
Итого по объекту:					0,0055	/	0	0	0	0	0
Итого по участку:					0,0055	/	0	0	0	0	0
86:04:0000001:5347/чзу2											
Демонтаж Высоконапорный водовод т.вр.к. - 317В (т.вр.к.317-В расширение)											

Эксплуатационные	Лангепасское/ Лангепасское	126	33		0,0103	/	--	Трасса коммуникаций			
Итого по объекту:					0,0103	/	0	0	0	0	0
Итого по участку:					0,0103	/	0	0	0	0	0
86:04:0000001:20884/чзу1											
Нефтегазосборный трубопровод "к.163 - т.вр.(163 - т.вр.к.44 (З№25))"											
Эксплуатационные	Лангепасское/ Лангепасское	153	106		0,0003	/	--	Трасса коммуникаций			
Итого по объекту:					0,0003	/	0	0	0	0	0
Итого по участку:					0,0003	/	0	0	0	0	0
86:04:0000001:20884/чзу2											
Узел 2 Высоконапорный водовод "БКНС-17 т.вр.к.165 (З№88а) (БКНС-17 - т.вр.к.177)"											
Эксплуатационные	Лангепасское/ Лангепасское	152	72		0,0003	/	--	Болото			
Эксплуатационные		152	100		0,0073	/	--	Трасса коммуникаций			
Итого по объекту:					0,0076	/	0	0	0	0	0
Итого по участку:					0,0076	/	0	0	0	0	0
Всего по отводу:					86,5043	/	1232	0.7577/ 33	4.4473/ 305	7.8130/ 767	1.4022/ 127

Строительство, реконструкция, эксплуатация линейных объектов											
86:04:0000001:98641/чзу1											
Высоконапорный водовод "т.вр.к.28(З№115) - т.вр.к.95(З№116) (т.вр.к.28 к95)"											
Эксплуатационные ОЗУ	Лангепасское/ Лангепасское	158	58	ОС	0,0171	/	1		0.0171/1		
Эксплуатационные ОЗУ		158	92		0,1210	/	--	Трасса коммуникаций			
Эксплуатационные ОЗУ		158	94		0,0031	/	--	Зимник			
Эксплуатационные		158	160	К	0,0063	/	1			0.0063/1	
Итого по объекту:					0,1475	/	2	0	0.0171/1	0.0063/1	0

Итого по участку:					0,1475	/	2	0	0.0171/1	0.0063/1	0
86:04:0000001:98641/чзу2											
Демонтаж Высоконапорный водовод "т.вр.к.28(З№115) - т.вр.к.95(З№116) (т.вр.к.28 к95)"											
Эксплуатационные ОЗУ	Лангепасское/ Лангепасское	158	58	ОС	0,1519	/	9		0.1519/9		
Эксплуатационные ОЗУ		158	59	К	0,0401	/	6				0.0401/6
Эксплуатационные ОЗУ		158	69	К	0,0685	/	8			0.0685/8	
Эксплуатационные ОЗУ		158	92		0,0103	/	--	Трасса коммуникаций			
Эксплуатационные		158	160	К	0,0729	/	9			0.0729/9	
Итого по объекту:					0,3437	/	32	0	0.1519/9	0.1414/17	0.0401/6
Итого по участку:					0,3437	/	32	0	0.1519/9	0.1414/17	0.0401/6
Всего по отводу:					0,4912	/	34	0	0.1690/ 10	0.1477/ 18	0.0401/ 6

Средние таксационные показатели насаждений лесного участка

Таблица 6

Лесной квартал	Лесотаксационный выдел	Целевое назначение лесов	Преобладающая порода	Состав насаждений	Возраст	Бонитет	Полнота	Средний запас древесины (куб.м/га)			
								Молодняки	Средневозрастные	Приспевающие	Спелые и перестойные
1	2	3	4	5	6	7	8	9	10	11	12
Осуществление геологического изучения недр, разведка и добыча полезных ископаемых											
86:04:0000001:31224/чзу3											
Высоконапорный водовод "т.вр.к.51 - т.вр.к.55 (БКНС-1 - к.55)"											
181	147	Эксплуатационные	ОС	8ОС1Б1К+С+К	25	3	0,6		60		
86:04:0000001:31224/чзу5											
Демонтаж Высоконапорный водовод "т.вр.к.51 - т.вр.к.55 (БКНС-1 - к.55)"											
181	147	Эксплуатационные	ОС	8ОС1Б1К+С+К	25	3	0,6		60		
86:04:0000001:99244/чзу6											
Нефтегазосборный трубопровод "т.вр.к.316 - т.вр.к.76,76Б (т.вр.к317 (З№73) - ДНС-4)"											
140	72	Эксплуатационные	Б	6Б2ОС2К	25	4	0,9		50		
140	74	Эксплуатационные	Б	6Б2ОС2К	25	4	0,9		50		
140	89	Эксплуатационные	Б	6Б2ОС2К	25	4	0,9		50		
86:04:0000001:99244/чзу7											
Демонтаж Нефтегазосборный трубопровод "т.вр.к.316 - т.вр.к.76,76Б (т.вр.к317 (З№73) - ДНС-4)"											
140	72	Эксплуатационные	Б	6Б2ОС2К	25	4	0,9		50		
140	73	Эксплуатационные	Б	6Б2ОС2К	25	4	0,9		50		
86:04:0000001:99244/чзу8											
Нефтегазосборный трубопровод "т.вр.к.76,76Б(З№76) - т.вр.к.75(З№80) (т.вр.к317 (З№73) - ДНС-4)"											
140	31	Эксплуатационные	С	8С1К1Б	140	5А	0,5				80
140	40	Эксплуатационные	ОС	5ОС3Б2К/10К	25	4	0,8		60/30		
140	83	Эксплуатационные	ОС	5ОС3Б2К/10К	25	4	0,8		60/30		
140	86	Эксплуатационные	Б	4Б4ОС2С	25	4	0,5		30		
86:04:0000001:99244/чзу9											

Демонтаж Нефтегазосборный трубопровод "т.вр.к.76,76Б(З№76) - т.вр.к.75(З№80) (т.вр.к317 (З№73) - ДНС-4)"											
140	83	Эксплуатационные	ОС	5ОС3Б2К/1 ОК	25	4	0,8		60/30		
140	86	Эксплуатационные	Б	4Б4ОС2С	25	4	0,5		30		
86:04:0000001:99244/чзу10											
Нефтегазосборный трубопровод "к.76Б - т.вр.к.76,76Б (к76бис - т.вр.к.76 (З№76))"											
140	30	Эксплуатационные	С	8С1К1Б	140	5А	0,5				80
140	37	Эксплуатационные	Б	5Б3ОС2С/1 ОС	25	4	0,7		40/30		
140	79	Эксплуатационные	Б	6Б2ОС2К/1 ОБ	25	4	0,8		50/30		
86:04:0000001:99244/чзу11											
Демонтаж Нефтегазосборный трубопровод "к.76Б - т.вр.к.76,76Б (к76бис - т.вр.к.76 (З№76))"											
140	30	Эксплуатационные	С	8С1К1Б	140	5А	0,5				80
140	37	Эксплуатационные	Б	5Б3ОС2С/1 ОС	25	4	0,7		40/30		
140	44	Эксплуатационные	Б	6Б2ОС2К/1 ОБ	25	4	0,8		50/30		
140	79	Эксплуатационные	Б	6Б2ОС2К/1 ОБ	25	4	0,8		50/30		
86:04:0000001:99244/чзу12											
Нефтегазосборный трубопровод "т.вр.к.75(З№80) - т.вр.к.74,67,63,73 (З№81) (т.вр.к317 (З№73) - ДНС-4)"											
141	63	Эксплуатационные	Б	8Б2С/10С	15	3	0,4	20/30			
141	66	Эксплуатационные	Б	8Б2С/10С	15	3	0,4	20/30			
86:04:0000001:99244/чзу15											
Демонтаж Нефтегазосборный трубопровод "т.вр.к.65 - ДНС-4 (т.вр.к317 (З№73) - ДНС-4)"											
142	61	Эксплуатационные	С	3С2К5Б	25	3	0,4	30			
86:04:0000001:99244/чзу16											
Высоконапорный водовод "т.вр.(З№32) - к.18 (БКНС-7 - к18а)"											
156	115	Защитные	Б	5Б3ОС1К1 Е/10К	25	4	0,6		30/30		
156	14	Эксплуатационные	Б	5Б3ОС1К1 Е/10К	25	4	0,6		30/30		
86:04:0000001:99244/чзу19											
Нефтегазосборный трубопровод "к.163 - т.вр.(163 - т.вр.к.44 (З№25))"											
153	49	Эксплуатационные	К	3К3С3Б1О С+Е	180	5	0,3			110	
153	132	Эксплуатационные	К	3К3С3Б1О С+Е	180	5	0,3			110	
86:04:0000001:99244/чзу20											

Демонтаж Нефтегазосборный трубопровод "к.163 - т.вр.(163 - т.вр.к.44 (3№25))"											
153	49	Эксплуатационные	К	3К3С3Б1О С+Е	180	5	0,3			110	
153	50	Эксплуатационные	К	3К1Е4Б2О С	140	5	0,5		210		
153	92	Эксплуатационные	К	4К2С3Б1О С	170	5	0,4			140	
86:04:0000001:99244/чзу22											
Нефтегазосборный трубопровод "к.84 - т.вр.(3№23) (к.84 - т.вр.(3№23))"											
165	102	Эксплуатационные	С	9С1К+Б	120	5Б	0,5			60	
165	224	Эксплуатационные	С	10С	120	5Б	0,4			50	
166	13	Эксплуатационные	К	4К1Е3Б2О С	190	5	0,5			200	
166	15	Эксплуатационные	С	10С	120	5Б	0,5			60	
166	20	Эксплуатационные	К	4К2Е3Б1О С+С	170	4	0,5			200	
86:04:0000001:99244/чзу23											
Трубопровод технологический (Демонтаж Нефтегазосборный трубопровод "к.84 - т.вр.(3№23) (к.84 - т.вр.(3№23))"											
165	102	Эксплуатационные	С	9С1К+Б	120	5Б	0,5			60	
166	13	Эксплуатационные	К	4К1Е3Б2О С	190	5	0,5			200	
166	15	Эксплуатационные	С	10С	120	5Б	0,5			60	
86:04:0000001:99244/чзу32											
Высоконапорный водовод "т.вр.к.(3№42) - к.32 (к.26 - т.вр.32,33 БКНС-2 к15)"											
169	71	Эксплуатационные	ОС	7ОС2Б1К/1 ОК	30	4	0,6		40/30		
86:04:0000001:99244/чзу33											
Демонтаж Высоконапорный водовод "т.вр.к.(3№42) - к.32 (к.26 - т.вр.32,33 БКНС-2 к15)"											
169	71	Эксплуатационные	ОС	7ОС2Б1К/1 ОК	30	4	0,6		40/30		
86:04:0000001:99244/чзу36											
Высоконапорный водовод "БКНС-1 - т.вр.к.50 (БКНС-1 - к.55)"											
167	58	Эксплуатационные	К	4К3С3Б+О С+Е	170	5	0,5			180	
167	63	Эксплуатационные	К	3К5С2Б	180	5	0,4			130	
167	99	Эксплуатационные	К	3К3С3Б1О С	45	5	0,4	20			
86:04:0000001:99244/чзу37											
Высоконапорный водовод "т.вр.к.50 - т.вр.к.51 (БКНС-1 - к.55)"											
167	63	Эксплуатационные	К	3К5С2Б	180	5	0,4			130	

167	78	Эксплуатационные	С	9С1К+Б	110	5Б	0,4			40	
167	80	Эксплуатационные	С	9С1К	110	5Б	0,4			40	
86:04:0000001:99244/чзу38											
Демонтаж Высоконапорный водовод "БКНС-1 - т.вр.к.50 (БКНС-1 - к.55)"											
167	63	Эксплуатационные	К	3К5С2Б	180	5	0,4			130	
167	99	Эксплуатационные	К	3К3С3Б1О С	45	5	0,4	20			
86:04:0000001:99244/чзу39											
Демонтаж Высоконапорный водовод "т.вр.к.50 - т.вр.к.51 (БКНС-1 - к.55)"											
167	78	Эксплуатационные	С	9С1К+Б	110	5Б	0,4			40	
86:04:0000001:99244/чзу44											
Высоконапорный водовод "т.вр.к.98(З№52) - т.вр.к.37(З№55) (БКНС 18 к27б)"											
169	19	Эксплуатационные	ОС	7ОС2Б1К/1 ОК	30	4	0,5		40/30		
86:04:0000001:99244/чзу50											
Узел 8 Нефтегазосборный трубопровод "к.76Б - т.вр.к.76,76Б (к76бис - т.вр.к.76 (З№76))"											
140	79	Эксплуатационные	Б	6Б2ОС2К/1 ОБ	25	4	0,8		50/30		
86:04:0000001:99244/чзу51											
Нефтегазосборный трубопровод "т.вр.к.77 - т.вр.к.316 (т.вр.к317 (З№73) - ДНС-4)"											
140	72	Эксплуатационные	Б	6Б2ОС2К	25	4	0,9		50		
86:04:0000001:99244/чзу52											
Нефтегазосборный трубопровод "к.76Б - т.вр.к.76,76Б (к76бис - т.вр.к.76 (З№76))"											
140	30	Эксплуатационные	С	8С1К1Б	140	5А	0,5				80
140	37	Эксплуатационные	Б	5Б3ОС2С/1 ОС	25	4	0,7		40/30		
140	79	Эксплуатационные	Б	6Б2ОС2К/1 ОБ	25	4	0,8		50/30		
86:04:0000001:99244:ЗУ5											
Узел 2 Нефтегазосборный трубопровод "т.вр.к.316 - т.вр.к.76,76Б (т.вр.к317 (З№73) - ДНС-4)"											
140	72	Эксплуатационные	Б	6Б2ОС2К	25	4	0,9		50		
86:04:0000001:99244:ЗУ9											
Нефтегазосборный трубопровод "т.вр.к.316 - т.вр.к.76,76Б (т.вр.к317 (З№73) - ДНС-4)"											
140	25	Эксплуатационные	С	10С	140	5Б	0,4				40
140	31	Эксплуатационные	С	8С1К1Б	140	5А	0,5				80
140	72	Эксплуатационные	Б	6Б2ОС2К	25	4	0,9		50		
140	74	Эксплуатационные	Б	6Б2ОС2К	25	4	0,9		50		

140	89	Эксплуатационные	Б	6Б2ОС2К	25	4	0,9		50		
86:04:0000001:99244:ЗУ10											
Нефтегазосборный трубопровод "т.вр.к.76,76Б(З№76) - т.вр.к.75(З№80) (т.вр.к317 (З№73) - ДНС-4)"											
140	31	Эксплуатационные	С	8С1К1Б	140	5А	0,5				80
140	83	Эксплуатационные	ОС	5ОС3Б2К/10К	25	4	0,8		60/30		
140	86	Эксплуатационные	Б	4Б4ОС2С	25	4	0,5		30		
86:04:0000001:99244:ЗУ11											
Нефтегазосборный трубопровод "т.вр.к.75(З№80) - т.вр.к.74,67,63,73 (З№81) (т.вр.к317 (З№73) - ДНС-4)"											
141	63	Эксплуатационные	Б	8Б2С/10С	15	3	0,4	20/30			
141	66	Эксплуатационные	Б	8Б2С/10С	15	3	0,4	20/30			
86:04:0000001:99244:ЗУ12											
Высоконапорный водовод "т.вр.(З№32) - к.18 (БКНС-7 - к18а)"											
156	115	Защитные	Б	5Б3ОС1К1Е/10К	25	4	0,6		30/30		
156	14	Эксплуатационные	Б	5Б3ОС1К1Е/10К	25	4	0,6		30/30		
86:04:0000001:99244:ЗУ13											
Нефтегазосборный трубопровод "к.163 - т.вр.(163 - т.вр.к.44 (З№25))"											
153	49	Эксплуатационные	К	3К3С3Б1ОС+Е	180	5	0,3			110	
153	132	Эксплуатационные	К	3К3С3Б1ОС+Е	180	5	0,3			110	
86:04:0000001:99244:ЗУ17											
Нефтегазосборный трубопровод "к.84 - т.вр.(З№23) (к.84 - т.вр.(З№23))"											
165	102	Эксплуатационные	С	9С1К+Б	120	5Б	0,5			60	
165	224	Эксплуатационные	С	10С	120	5Б	0,4			50	
166	13	Эксплуатационные	К	4К1Е3Б2ОС	190	5	0,5			200	
166	15	Эксплуатационные	С	10С	120	5Б	0,5			60	
166	20	Эксплуатационные	К	4К2Е3Б1ОС+С	170	4	0,5			200	
86:04:0000001:99244:ЗУ25											
Высоконапорный водовод "т.вр.к.(З№42) - к.32 (к.26 - т.вр.32,33 БКНС-2 к15)"											
169	71	Эксплуатационные	ОС	7ОС2Б1К/10К	30	4	0,6		40/30		
86:04:0000001:99244:ЗУ27											
Высоконапорный водовод "БКНС-1 - т.вр.к.50 (БКНС-1 - к.55)"											

167	58	Эксплуатационные	К	4К3С3Б+О С+Е	170	5	0,5			180	
167	99	Эксплуатационные	К	3К3С3Б1О С	45	5	0,4	20			
86:04:0000001:99244:3У28											
Высоконапорный водовод "т.вр.к.50 - т.вр.к.51 (БКНС-1 - к.55)"											
167	78	Эксплуатационные	С	9С1К+Б	110	5Б	0,4			40	
167	80	Эксплуатационные	С	9С1К	110	5Б	0,4			40	
86:04:0000001:98633/чзу1											
Высоконапорный водовод "БКНС-17 т.вр.к.165 (З№88а) (БКНС-17 - т.вр.к.177)"											
152	73	Эксплуатационные	С	8С2К	170	5	0,3				60
86:04:0000001:98633/чзу3											
Нефтегазосборный трубопровод "т.вр.к.334 - т.вр.(З№330) (куст скв.334т.вр.Урьевского м-р)"											
162	8	Эксплуатационные	К	3К4С1Е2Б	190	5	0,5			200	
86:04:0000001:98633/чзу4											
Демонтаж Нефтегазосборный трубопровод "т.вр.к.334 - т.вр.(З№330) (куст скв.334т.вр.Урьевского м-р)"											
162	8	Эксплуатационные	К	3К4С1Е2Б	190	5	0,5			200	
86:04:0000001:98633/чзу10											
Высоконапорный водовод "БКНС-17 т.вр.к.165 (З№88а) (БКНС-17 - т.вр.к.177)"											
152	73	Эксплуатационные	С	8С2К	170	5	0,3				60
152	74	Эксплуатационные	Б	7Б3С	20	4	0,7	10			
86:04:0000001:98633:3У2											
Нефтегазосборный трубопровод "т.вр.к.334 - т.вр.(З№330) (куст скв.334т.вр.Урьевского м-р)"											
162	8	Эксплуатационные	К	3К4С1Е2Б	190	5	0,5			200	
86:04:0000001:98641/чзу1											
Нефтегазосборный трубопровод "т.вр.к.146(З№117) - т.вр.к.93(З№118) (к20б - т.вр.к.93)"											
159	58	Эксплуатационные	К	6К2Е2Б+О С+С	190	5	0,4			140	
171	6	Эксплуатационные	К	6К2Е2Б+О С	190	4	0,5			200	
86:04:0000001:98641/чзу5											
Высоконапорный водовод "т.вр.к.30(З№80) - т.вр.к.92(З№84) (БКНС-8 - т.вр.к.93)"											
159	21	Эксплуатационные	К	6К2С2Б	190	4	0,4			170	
86:04:0000001:98641/чзу6											
Демонтаж Высоконапорный водовод "т.вр.к.30(З№80) - т.вр.к.92(З№84) (БКНС-8 - т.вр.к.93)"											

159	21	Эксплуатационные	К	6К2С2Б	190	4	0,4			170	
86:04:0000001:98641:ЗУ3											
Нефтегазосборный трубопровод "т.вр.к.146(З№117) - т.вр.к.93(З№118) (к206 - т.вр.к.93)"											
171	6	Эксплуатационные	К	6К2Е2Б+О С	190	4	0,5			200	
86:04:0000001:98641:ЗУ8											
Высоконапорный водовод "т.вр.к.30(З№80) - т.вр.к.92(З№84) (БКНС-8 - т.вр.к.93)"											
159	21	Эксплуатационные	К	6К2С2Б	190	4	0,4			170	
86:04:0000001:99911/чзу1											
Высоконапорный водовод "т.вр.к.50 - т.вр.к.51 (БКНС-1 - к.55)"											
181	2	Эксплуатационные	С	9С1К	150	5А	0,5				70
181	5	Эксплуатационные	К	3К2К1Е2Б 2ОС	130	5	0,5			210	
181	147	Эксплуатационные	ОС	8ОС1Б1К+ С+К	25	3	0,6			60	
86:04:0000001:99911/чзу3											
Демонтаж Высоконапорный водовод "т.вр.к.50 - т.вр.к.51 (БКНС-1 - к.55)"											
181	2	Эксплуатационные	С	9С1К	150	5А	0,5				70
181	5	Эксплуатационные	К	3К2К1Е2Б 2ОС	130	5	0,5			210	
86:04:0000001:99911/чзу4											
Демонтаж Высоконапорный водовод "т.вр.к.51 - т.вр.к.55 (БКНС-1 - к.55)"											
181	147	Эксплуатационные	ОС	8ОС1Б1К+ С+К	25	3	0,6			60	
86:04:0000001:99911/чзу7											
Высоконапорный водовод "т.вр.(З№27) - т.вр.к.86(З№35а) (т.вр. - к.86)"											
179	21	Эксплуатационные	С	9С1К	120	5А	0,4			60	
179	28	Эксплуатационные	К	4К2Е1С3Б	170	4	0,5			200	
179	125	Эксплуатационные	К	4К1Е2С3Б +ОС	170	5	0,4			130	
180	34	Эксплуатационные	ОС	5ОС3Б2КС /6К4Б	130	4	0,5				140/ 80
86:04:0000001:99911/чзу8											
Демонтаж Высоконапорный водовод "т.вр.(З№27) - т.вр.к.86(З№35а) (т.вр. - к.86)"											
179	21	Эксплуатационные	С	9С1К	120	5А	0,4			60	
179	24	Эксплуатационные	К	4К1Е4Б1О С+С	170	5	0,4			140	
179	28	Эксплуатационные	К	4К2Е1С3Б	170	4	0,5			200	
179	125	Эксплуатационные	К	4К1Е2С3Б +ОС	170	5	0,4			130	
86:04:0000001:99911/чзу12											

Высоконапорный водовод "т.вр.(3№14) - к.61 (БКНС-3 - к.61)"											
181	178	Эксплуатационные	Б	5Б3ОС1К1 Е/10К	25	3	0,4		30/30		
86:04:0000001:99911/чзу13											
Демонтаж Высоконапорный водовод "т.вр.(3№14) - к.61 (БКНС-3 - к.61)"											
181	192	Эксплуатационные	К	4К4С2Б+Е	200	5	0,5			180	
86:04:0000001:99911/чзу15											
Нефтегазосборный трубопровод "к.149 - т.вр.(3№141) (к.149 т.вр.(3№141))"											
183	41	Эксплуатационные	К	8К1Е1Б	190	4	0,5			230	
183	128	Эксплуатационные	К	8К1Е1Б	190	4	0,5			230	
86:04:0000001:99911/чзу16											
Демонтаж Нефтегазосборный трубопровод "к.149 - т.вр.(3№141) (к.149 т.вр.(3№141))"											
183	128	Эксплуатационные	К	8К1Е1Б	190	4	0,5			230	
86:04:0000001:99911:3У2											
Высоконапорный водовод "т.вр.к.50 - т.вр.к.51 (БКНС-1 - к.55)"											
181	2	Эксплуатационные	С	9С1К	150	5А	0,5				70
181	5	Эксплуатационные	К	3К2К1Е2Б 2ОС	130	5	0,5		210		
181	147	Эксплуатационные	ОС	8ОС1Б1К+ С+К	25	3	0,6		60		
86:04:0000001:99911:3У4											
Узел 3 Высоконапорный водовод "т.вр.к.50 - т.вр.к.51 (БКНС-1 - к.55)"											
181	147	Эксплуатационные	ОС	8ОС1Б1К+ С+К	25	3	0,6		60		
86:04:0000001:99911:3У7											
Высоконапорный водовод "т.вр.(3№27) - т.вр.к.86(3№35а) (т.вр. - к.86)"											
179	28	Эксплуатационные	К	4К2Е1С3Б	170	4	0,5			200	
180	34	Эксплуатационные	ОС	5ОС3Б2КС /6К4Б	130	4	0,5				140/ 80
86:04:0000001:99911:3У11											
Узел 2/ Узел 1 Высоконапорный водовод "т.вр.(3№14) - к.61 (БКНС-3 - к.61)"											
181	178	Эксплуатационные	Б	5Б3ОС1К1 Е/10К	25	3	0,4		30/30		
86:04:0000001:99911:3У13											
Нефтегазосборный трубопровод "к.149 - т.вр.(3№141) (к.149 т.вр.(3№141))"											
183	41	Эксплуатационные	К	8К1Е1Б	190	4	0,5			230	
183	128	Эксплуатационные	К	8К1Е1Б	190	4	0,5			230	
Строительство, реконструкция, эксплуатация линейных объектов											
86:04:0000001:98641/чзу1											
Высоконапорный водовод "т.вр.к.28(3№115) - т.вр.к.95(3№116) (т.вр.к.28 к95)"											

158	58	Эксплуатационные ОЗУ	ОС	8ОС2Б	25	3	0,6		60		
158	160	Эксплуатационные	К	8К2Е+Б	170	5	0,3			120	
86:04:0000001:98641/чзу2											
Демонтаж Высоконапорный водовод "т.вр.к.28(З№115) - т.вр.к.95(З№116) (т.вр.к.28 к95)"											
158	58	Эксплуатационные ОЗУ	ОС	8ОС2Б	25	3	0,6		60		
158	59	Эксплуатационные ОЗУ	К	6К2Е2Б+С	220	5	0,4				160
158	69	Эксплуатационные ОЗУ	К	8К2Е+Б	170	5	0,3			120	
158	160	Эксплуатационные	К	8К2Е+Б	170	5	0,3			120	

Проектом не предусмотрено образование земельных участков, кадастровые номера или иные ранее присвоенные государственные учетные номера существующих земельных участков, в отношении которых предполагаются их резервирование и (или) изъятие для государственных или муниципальных нужд, их адреса или описание местоположения, перечень и адреса расположенных на таких земельных участках объектов недвижимого имущества (при наличии сведений о них в Едином государственном реестре недвижимости), сервитута, публично сервитута, их адреса или описание местоположения, перечень и адреса расположенных на таких земельных участках объектов недвижимого имущества, образуемого земельного участка к определенной категории земель (в том числе в случае, если земельный участок в связи с размещением линейного объекта подлежит отнесению к определенной категории земель в силу закона без необходимости принятия решения о переводе земельного участка из состава земель этой категории в другую) или сведения о необходимости перевода земельного участка из состава земель одной категории в другую.

2.2. Перечень координат характерных точек образуемых земельных участков

Условный номер земельного участка 86:04:0000001:31224/чзу1		
Обозначение характерных точек границ	Координаты, м	
	X	Y
1	2	3
1	993761.40	4349043.88
2	993754.82	4349047.22
3	993753.72	4349047.33
4	993753.71	4349047.32
5	993754.80	4349047.18
6	993761.38	4349043.83
7	993761.40	4349043.88
8	994521.00	4349918.60
9	994521.56	4349925.50
10	994521.59	4349925.55
11	994520.81	4349925.57
12	994520.84	4349922.14
13	994521.00	4349918.60
Условный номер земельного участка 86:04:0000001:31224/чзу2		
Обозначение характерных точек границ	Координаты, м	
	X	Y
1	2	3
1	992580.47	4353216.87
2	992580.86	4353207.49
3	992580.88	4353207.49
4	992580.50	4353216.87
5	992580.47	4353216.87
6	992564.02	4354007.94
7	992552.27	4354007.16
8	992553.66	4354004.11
9	992553.93	4354003.56
10	992563.28	4354004.18
11	992572.54	4353990.36
12	992564.02	4354007.94
13	992556.59	4353998.08
14	992560.42	4353998.33
15	992590.36	4353953.60
16	992578.42	4353978.22
17	992562.36	4354002.20
18	992554.83	4354001.70
19	992556.59	4353998.08

20	992624.40	4353920.04
21	992580.62	4353985.18
22	992592.61	4353960.43
23	992636.74	4353894.59
24	992624.40	4353920.04
25	992610.53	4353923.46
26	992638.36	4353881.88
27	992643.16	4353881.35
28	992641.16	4353885.48
29	992640.53	4353885.55
30	992598.51	4353948.26
31	992610.53	4353923.46
Условный номер земельного участка 86:04:0000001:31224/чзу3		
Обозначение характерных точек границ	Координаты, м	
	X	Y
1	2	3
1	991715.40	4355956.09
2	991715.25	4355957.68
3	991713.34	4355961.88
4	991712.85	4355961.65
5	991715.40	4355956.09
Условный номер земельного участка 86:04:0000001:31224/чзу4		
Обозначение характерных точек границ	Координаты, м	
	X	Y
1	2	3
1	992639.99	4353896.85
2	992624.41	4353920.02
3	992636.74	4353894.60
4	992641.58	4353887.37
5	992644.88	4353887.01
6	992639.99	4353896.85
7	992664.00	4353884.93
8	992661.93	4353889.08
9	992649.34	4353890.46
10	992651.36	4353886.30
11	992663.98	4353884.92
12	992664.00	4353884.93
13	992664.96	4353882.93
14	992652.35	4353884.28
15	992654.38	4353880.11

16	992667.04	4353878.73
17	992664.97	4353882.93
18	992664.96	4353882.93
19	992643.15	4353881.36
20	992647.95	4353880.83
21	992645.90	4353884.97
22	992641.15	4353885.48
23	992643.15	4353881.36
Условный номер земельного участка <u>86:04:0000001:31224/чзу5</u>		
Обозначен ие характерны х точек границ	Координаты, м	
	X	Y
1	2	3
1	991718.26	4355924.57
2	991715.40	4355956.09
3	991712.85	4355961.65
4	991712.35	4355961.42
5	991710.78	4355964.86
6	991700.14	4355963.13
7	991707.83	4355947.72
8	991718.26	4355924.57
Условный номер земельного участка <u>86:04:0000001:31224/чзу6</u>		
Обозначен ие характерны х точек границ	Координаты, м	
	X	Y
1	2	3
1	991563.05	4357629.84
2	991561.96	4357641.83
3	991541.37	4357628.79
4	991542.43	4357617.12
5	991563.05	4357629.84
6	991540.86	4357634.39
7	991561.45	4357647.43
8	991560.33	4357659.74
9	991559.46	4357659.18
10	991539.74	4357646.70
11	991540.86	4357634.39
Условный номер земельного участка <u>86:04:0000001:31224/чзу7</u>		
Обозначен ие характерны х точек границ	Координаты, м	
	X	Y

1	2	3
1	991543.10	4357609.83
2	991563.66	4357623.09
3	991563.56	4357624.20
4	991542.95	4357611.48
5	991543.10	4357609.83
Условный номер земельного участка <u>86:04:0000001:31224/чзу8</u>		
Обозначен ие характерны х точек границ	Координаты, м	
	X	Y
1	2	3
1	989107.10	4355775.93
2	989095.87	4355779.28
3	989096.05	4355776.48
4	989107.29	4355773.06
5	989107.10	4355775.93
6	989123.66	4355768.08
7	989123.47	4355771.05
8	989112.21	4355774.40
9	989112.40	4355771.50
10	989123.66	4355768.08
Условный номер земельного участка <u>86:04:0000001:31224/чзу9</u>		
Обозначен ие характерны х точек границ	Координаты, м	
	X	Y
1	2	3
1	989127.40	4355766.94
2	989129.19	4355766.95
3	989128.84	4355769.45
4	989123.47	4355771.05
5	989123.66	4355768.08
6	989127.40	4355766.94
Условный номер земельного участка <u>86:04:0000001:31224/чзу10</u>		
Обозначен ие характерны х точек границ	Координаты, м	
	X	Y
1	2	3
1	995422.52	4368300.36
2	995427.31	4368300.50
3	995422.00	4368301.31
4	995422.52	4368300.36

5	995434.87	4368300.71
6	995435.12	4368300.72
7	995434.69	4368301.04
8	995434.87	4368300.71
9	995429.16	4368300.72
10	995427.77	4368303.26
11	995430.02	4368304.50
12	995424.72	4368308.43
13	995419.63	4368305.64
14	995421.71	4368301.84
15	995429.16	4368300.72
Условный номер земельного участка <u>86:04:0000001:31224:ЗУ1</u>		
Обозначение характерных точек границ	Координаты, м	
	X	Y
1	2	3
1	992590.36	4353953.60
2	992610.53	4353923.46
3	992598.51	4353948.26
4	992578.42	4353978.22
5	992590.36	4353953.60
6	992580.62	4353985.18
7	992565.25	4354008.03
8	992564.02	4354007.94
9	992572.54	4353990.36
10	992592.61	4353960.43
11	992580.62	4353985.18
Условный номер земельного участка <u>86:04:0000001:31224:ЗУ2</u>		
Обозначение характерных точек границ	Координаты, м	
	X	Y
1	2	3
1	991712.23	4355990.83
2	991711.02	4356004.13
3	991695.26	4356038.60
4	991692.58	4356037.40
5	991709.75	4355997.28
6	991712.23	4355990.83
Условный номер земельного участка <u>86:04:0000001:31224:ЗУ3</u>		
Обозначение характерных точек границ	Координаты, м	
	X	Y

х точек границ		
1	2	3
1	991683.28	4356069.75
2	991684.54	4356055.87
3	991691.61	4356039.67
4	991692.58	4356037.40
5	991695.26	4356038.60
6	991697.73	4356039.70
7	991693.08	4356051.15
8	991691.39	4356057.82
9	991690.51	4356061.32
10	991687.00	4356071.23
11	991683.28	4356069.75
Условный номер земельного участка <u>86:04:0000001:31224:ЗУ4</u>		
Обозначение характерных точек границ	Координаты, м	
	X	Y
1	2	3
1	991541.37	4357628.79
2	991561.96	4357641.83
3	991561.45	4357647.43
4	991540.86	4357634.39
5	991541.37	4357628.79
Условный номер земельного участка <u>86:04:0000001:31224:ЗУ5</u>		
Обозначение характерных точек границ	Координаты, м	
	X	Y
1	2	3
1	989112.21	4355774.40
2	989107.10	4355775.93
3	989107.29	4355773.06
4	989112.40	4355771.50
5	989112.21	4355774.40
Условный номер земельного участка <u>86:04:0000001:31224:ЗУ6</u>		
Обозначение характерных точек границ	Координаты, м	
	X	Y
1	2	3
1	995430.16	4368300.58
2	995434.87	4368300.71

3	995434.69	4368301.04
4	995430.02	4368304.50
5	995427.77	4368303.26
6	995429.16	4368300.72
7	995430.16	4368300.58
Условный номер земельного участка 86:04:0000001:99244/чзy1		
Обозначен ие характерны х точек границ	Координаты, м	
	X	Y
1	2	3
1	1004166.04	4347533.93
2	1004183.14	4347543.34
3	1004167.00	4347539.35
4	1004166.97	4347539.39
5	1004164.42	4347536.95
6	1004166.04	4347533.93
7	1004196.23	4347485.28
8	1004195.07	4347489.96
9	1004194.16	4347491.82
10	1004194.11	4347491.77
11	1004192.15	4347490.59
12	1004190.07	4347489.32
13	1004190.05	4347489.30
14	1004194.15	4347481.68
15	1004196.04	4347481.66
16	1004196.23	4347485.28
17	1004184.51	4347506.05
18	1004184.53	4347506.06
19	1004186.63	4347507.32
20	1004186.68	4347507.35
21	1004183.69	4347513.53
22	1004181.40	4347512.35
23	1004184.51	4347506.05
Условный номер земельного участка 86:04:0000001:99244/чзy2		
Обозначен ие характерны х точек границ	Координаты, м	
	X	Y
1	2	3
1	1003998.74	4347172.19
2	1003989.61	4347197.75
3	1003986.88	4347196.77
4	1003996.07	4347171.24
5	1003998.74	4347172.19
6	1004065.85	4347263.02

7	1004071.94	4347264.92
8	1004064.29	4347286.29
9	1004061.30	4347275.31
10	1004065.85	4347263.02
11	1004043.07	4347265.43
12	1004044.20	4347265.75
13	1004044.21	4347265.75
14	1004041.33	4347270.29
15	1004043.07	4347265.43
16	1004056.39	4347319.43
17	1004057.17	4347323.78
18	1004056.24	4347324.04
19	1004054.39	4347319.63
20	1004054.45	4347319.77
21	1004056.39	4347319.43
Условный номер земельного участка 86:04:0000001:99244/чзy3		
Обозначен ие характерны х точек границ	Координаты, м	
	X	Y
1	2	3
1	1004025.14	4347324.90
2	1004028.44	4347324.33
3	1004028.35	4347325.95
4	1004025.63	4347326.72
5	1004025.14	4347324.90
6	1004079.01	4347249.81
7	1004082.43	4347239.77
8	1004109.21	4347248.55
9	1004096.34	4347255.84
10	1004079.01	4347249.81
11	1004043.07	4347265.43
12	1004041.33	4347270.29
13	1004040.08	4347272.28
14	1004033.84	4347274.73
15	1004033.84	4347274.72
16	1004034.01	4347274.66
17	1004038.08	4347264.03
18	1004043.07	4347265.43
Условный номер земельного участка 86:04:0000001:99244/чзy4		
Обозначен ие характерны х точек границ	Координаты, м	
	X	Y
1	2	3
1	1004028.30	4347222.46

2	1004034.04	4347224.21
3	1004033.93	4347224.53
4	1004028.00	4347223.31
5	1004028.30	4347222.46
6	1004008.38	4347243.30
7	1004009.16	4347240.93
8	1004008.66	4347243.36
9	1004008.38	4347243.30
Условный номер земельного участка <u>86:04:0000001:99244/чзү5</u>		
Обозначен ие характерны х точек границ	Координаты, м	
	X	Y
1	2	3
1	1002988.70	4349486.47
2	1002989.50	4349490.31
3	1002844.91	4349555.44
4	1002842.76	4349551.05
5	1002912.66	4349516.68
6	1002988.70	4349486.47
Условный номер земельного участка <u>86:04:0000001:99244/чзү6</u>		
Обозначен ие характерны х точек границ	Координаты, м	
	X	Y
1	2	3
1	1002677.59	4349662.82
2	1002659.36	4349676.12
3	1002644.41	4349687.77
4	1002630.21	4349700.33
5	1002360.03	4349954.93
6	1002324.65	4349981.07
7	1002323.80	4349980.83
8	1002626.17	4349695.90
9	1002640.58	4349683.15
10	1002655.74	4349671.33
11	1002658.15	4349669.57
12	1002675.60	4349661.43
13	1002677.59	4349662.82
14	1002681.91	4349665.85
15	1002687.12	4349669.49
16	1002665.98	4349684.91
17	1002651.44	4349696.23
18	1002637.63	4349708.45
19	1002434.28	4349900.07
20	1002393.78	4349929.99

21	1002633.59	4349704.02
22	1002647.61	4349691.61
23	1002662.36	4349680.11
24	1002681.91	4349665.85
25	1002344.04	4349985.11
26	1002337.81	4349984.73
27	1002336.18	4349984.27
28	1002363.25	4349958.77
29	1002403.76	4349928.83
30	1002344.04	4349985.11
31	1002274.31	4350053.14
32	1002270.10	4350048.84
33	1002276.03	4350042.37
34	1002311.94	4350015.37
35	1002297.76	4350028.72
36	1002282.66	4350044.03
37	1002274.31	4350053.14
Условный номер земельного участка <u>86:04:0000001:99244/чзү7</u>		
Обозначен ие характерны х точек границ	Координаты, м	
	X	Y
1	2	3
1	1002844.91	4349555.44
2	1002838.49	4349558.33
3	1002836.43	4349554.16
4	1002842.76	4349551.05
5	1002844.91	4349555.44
6	1002833.73	4349555.49
7	1002835.74	4349559.57
8	1002825.02	4349564.39
9	1002824.42	4349562.96
10	1002783.12	4349580.87
11	1002783.96	4349582.89
12	1002712.26	4349615.18
13	1002720.88	4349609.49
14	1002737.09	4349601.45
15	1002765.48	4349587.90
16	1002792.21	4349575.87
17	1002833.73	4349555.49
18	1002785.91	4349587.55
19	1002774.02	4349592.90
20	1002730.20	4349616.23
21	1002696.37	4349632.02
22	1002692.77	4349629.49
23	1002785.91	4349587.55
24	1002475.96	4349754.56
25	1002658.15	4349669.57

26	1002655.74	4349671.33
27	1002640.58	4349683.15
28	1002626.17	4349695.90
29	1002595.96	4349724.37
30	1002571.85	4349735.45
31	1002534.93	4349747.24
32	1002510.96	4349757.24
33	1002491.35	4349774.31
34	1002480.38	4349788.59
35	1002466.79	4349812.71
36	1002458.71	4349833.29
37	1002447.13	4349860.26
38	1002441.33	4349870.08
39	1002323.80	4349980.83
40	1002301.87	4349974.66
41	1002315.85	4349955.69
42	1002345.80	4349929.33
43	1002373.98	4349908.22
44	1002397.08	4349886.84
45	1002415.20	4349865.15
46	1002424.79	4349848.92
47	1002435.58	4349823.78
48	1002444.16	4349801.95
49	1002459.48	4349774.77
50	1002473.05	4349757.09
51	1002475.96	4349754.56
52	1002240.07	4350058.53
53	1002234.42	4350064.28
54	1002234.08	4350062.35
55	1002240.07	4350058.53
56	1002234.09	4350062.36
57	1002239.98	4350058.60
58	1002234.42	4350064.27
59	1002234.09	4350062.36
Условный номер земельного участка 86:04:0000001:99244/чзу8		
Обозначение характерных точек границ	Координаты, м	
	X	Y
1	2	3
1	1001922.14	4350566.54
2	1001919.20	4350567.30
3	1001916.33	4350568.04
4	1001910.61	4350550.13
5	1001964.47	4350445.82
6	1001980.87	4350420.35
7	1002026.97	4350348.74
8	1002128.08	4350209.60
9	1002133.43	4350202.39

10	1002161.56	4350167.14
11	1002195.76	4350129.85
12	1002199.07	4350135.12
13	1002164.90	4350172.37
14	1002153.94	4350185.01
15	1002143.72	4350198.29
16	1002002.42	4350392.75
17	1001990.03	4350411.24
18	1001979.07	4350430.62
19	1001917.08	4350550.67
20	1001922.14	4350566.54
21	1001936.04	4350489.97
22	1001905.21	4350549.68
23	1001910.96	4350567.69
24	1001904.47	4350567.07
25	1001898.74	4350549.14
26	1001901.94	4350542.94
27	1001936.04	4350489.97
28	1001905.77	4350571.15
29	1001907.78	4350571.34
30	1001912.26	4350571.76
31	1001914.71	4350579.43
32	1001911.80	4350583.83
33	1001878.76	4350594.36
34	1001821.63	4350657.11
35	1001818.81	4350660.43
36	1001830.74	4350643.84
37	1001850.07	4350616.98
38	1001875.41	4350589.13
39	1001908.18	4350578.69
40	1001905.77	4350571.15
41	1001919.76	4350571.22
42	1001918.22	4350573.96
43	1001917.52	4350571.78
44	1001919.76	4350571.22
45	1001923.92	4350572.10
46	1001927.24	4350582.50
47	1001926.68	4350583.34
48	1001920.60	4350592.57
49	1001908.18	4350596.53
50	1001913.46	4350588.54
51	1001922.00	4350585.82
52	1001919.81	4350578.95
53	1001920.96	4350577.21
54	1001923.92	4350572.10
55	1001927.43	4350583.09
56	1001929.54	4350589.71
57	1001921.33	4350592.34
58	1001927.43	4350583.09
59	1001907.41	4350590.47

60	1001902.13	4350598.46
61	1001884.91	4350603.95
62	1001829.89	4350664.37
63	1001816.68	4350679.95
64	1001804.58	4350696.41
65	1001663.75	4350902.58
66	1001658.63	4350909.50
67	1001554.94	4351045.52
68	1001543.52	4351061.60
69	1001533.28	4351078.29
70	1001524.19	4351095.59
71	1001516.26	4351113.49
72	1001509.57	4351131.88
73	1001504.08	4351150.81
74	1001489.93	4351206.61
75	1001484.21	4351226.34
76	1001481.08	4351234.94
77	1001480.09	4351236.43
78	1001463.85	4351260.97
79	1001471.57	4351243.52
80	1001478.51	4351224.47
81	1001482.66	4351210.11
82	1001489.40	4351192.60
83	1001509.39	4351114.82
84	1001510.69	4351111.26
85	1001518.78	4351092.98
86	1001528.06	4351075.31
87	1001538.52	4351058.29
88	1001550.10	4351041.96
89	1001653.82	4350905.90
90	1001658.86	4350899.10
91	1001799.69	4350692.94
92	1001811.97	4350676.22
93	1001825.39	4350660.42
94	1001881.56	4350598.71
95	1001907.41	4350590.47
96	1001722.94	4350796.42
97	1001739.38	4350770.88
98	1001759.41	4350743.03
99	1001722.94	4350796.42
100	1001314.64	4351493.98
101	1001333.83	4351470.65
102	1001374.33	4351410.58
103	1001385.74	4351386.19
104	1001474.10	4351252.63
105	1001468.77	4351264.69
106	1001459.16	4351283.00
107	1001448.42	4351300.52
108	1001323.59	4351489.50
109	1001314.64	4351493.98

110	1001383.76	4351375.14
111	1001384.95	4351376.04
112	1001384.00	4351378.09
113	1001316.03	4351480.98
114	1001269.30	4351504.34
115	1001253.12	4351513.07
116	1001237.47	4351522.77
117	1001222.40	4351533.41
118	1001208.05	4351544.94
119	1001194.41	4351557.33
120	1001181.55	4351570.54
121	1001169.52	4351584.48
122	1001158.37	4351599.15
123	1001148.14	4351614.42
124	1001059.43	4351756.19
125	1001007.05	4351829.36
126	1000976.29	4351874.51
127	1000976.32	4351869.52
128	1001066.13	4351741.60
129	1001115.63	4351663.77
130	1001141.30	4351624.03
131	1001187.58	4351556.39
132	1001202.59	4351541.79
133	1001204.15	4351540.38
134	1001218.79	4351528.61
135	1001234.14	4351517.77
136	1001250.11	4351507.88
137	1001266.53	4351499.02
138	1001311.91	4351476.33
139	1001329.45	4351449.79
140	1001341.00	4351435.97
141	1001361.45	4351406.55
142	1001382.45	4351374.49
143	1001383.76	4351375.14
144	1001313.03	4351488.07
145	1001305.47	4351497.24
146	1001303.61	4351499.49
147	1001274.37	4351514.11
148	1001258.63	4351522.58
149	1001243.55	4351531.94
150	1001229.03	4351542.19
151	1001215.19	4351553.30
152	1001202.06	4351565.25
153	1001189.67	4351577.97
154	1001178.07	4351591.41
155	1001167.32	4351605.54
156	1001157.37	4351620.40
157	1001068.57	4351762.31
158	1001016.07	4351835.65
159	1000983.36	4351883.67

160	1000978.41	4351880.28
161	1001011.15	4351832.23
162	1001063.59	4351758.97
163	1001152.34	4351617.13
164	1001162.43	4351602.05
165	1001173.40	4351587.63
166	1001185.23	4351573.91
167	1001197.89	4351560.93
168	1001211.29	4351548.74
169	1001225.42	4351537.40
170	1001240.23	4351526.94
171	1001255.62	4351517.39
172	1001271.60	4351508.79
173	1001313.03	4351488.07
Условный номер земельного участка 86:04:0000001:99244/чзу9		
Обозначен ие характерны х точек границ	Координаты, м	
	X	Y
1	2	3
1	1001901.94	4350542.94
2	1001898.74	4350549.14
3	1001899.91	4350552.80
4	1001894.07	4350562.63
5	1001890.76	4350560.29
6	1001901.94	4350542.94
7	1001888.51	4350563.51
8	1001892.06	4350566.02
9	1001886.61	4350575.18
10	1001876.27	4350588.86
11	1001875.41	4350589.13
12	1001850.07	4350616.98
13	1001888.51	4350563.51
14	1001329.45	4351449.79
15	1001311.91	4351476.33
16	1001266.53	4351499.02
17	1001250.11	4351507.88
18	1001234.14	4351517.77
19	1001218.79	4351528.61
20	1001204.15	4351540.38
21	1001202.50	4351541.87
22	1001229.61	4351515.49
23	1001261.16	4351495.16
24	1001322.77	4351457.77
25	1001329.45	4351449.79
Условный номер земельного участка 86:04:0000001:99244/чзу10		
Обозначен ие	Координаты, м	
	X	Y

характерны х точек границ		
1	2	3
1	1001455.97	4349097.17
2	1001453.88	4349096.31
3	1001453.38	4349094.03
4	1001455.26	4349093.65
5	1001455.97	4349097.17
6	1001401.86	4349205.45
7	1001375.30	4349193.85
8	1001376.43	4349191.19
9	1001396.51	4349202.74
10	1001409.79	4349179.62
11	1001409.77	4349172.74
12	1001411.19	4349169.54
13	1001411.28	4349169.34
14	1001412.22	4349169.63
15	1001412.28	4349169.66
16	1001413.02	4349167.48
17	1001414.17	4349164.22
18	1001415.75	4349162.35
19	1001415.79	4349181.21
20	1001401.86	4349205.45
21	1001355.95	4349161.99
22	1001361.29	4349164.75
23	1001353.63	4349178.10
24	1001372.01	4349188.66
25	1001371.47	4349189.95
26	1001369.67	4349194.21
27	1001369.67	4349194.24
28	1001345.44	4349180.32
29	1001355.95	4349161.99
30	1001546.38	4349265.88
31	1001545.55	4349265.59
32	1001543.10	4349259.44
33	1001544.62	4349262.42
34	1001546.38	4349265.88
35	1001498.41	4349161.56
36	1001504.60	4349180.87
37	1001511.06	4349196.61
38	1001518.68	4349211.51
39	1001539.30	4349263.41
40	1001538.68	4349263.20
41	1001535.54	4349256.72
42	1001532.61	4349250.62
43	1001502.51	4349182.76
44	1001498.41	4349161.56
45	1001541.71	4349269.58
46	1001541.75	4349269.60

47	1001541.92	4349270.01
48	1001541.71	4349269.58
49	1001346.10	4349156.92
50	1001351.45	4349159.68
51	1001338.62	4349182.16
52	1001400.56	4349217.75
53	1001403.95	4349211.85
54	1001406.57	4349213.00
55	1001409.47	4349214.27
56	1001402.77	4349225.93
57	1001330.43	4349184.37
58	1001346.10	4349156.92
59	1001548.02	4349271.82
60	1001549.73	4349272.44
61	1001581.91	4349340.87
62	1001612.31	4349417.34
63	1001600.30	4349391.67
64	1001594.26	4349378.74
65	1001588.33	4349366.42
66	1001572.77	4349334.09
67	1001548.02	4349271.82
68	1001412.00	4349209.88
69	1001408.75	4349208.46
70	1001408.54	4349208.37
71	1001406.47	4349207.47
72	1001420.79	4349182.55
73	1001420.74	4349157.57
74	1001425.31	4349155.33
75	1001426.74	4349154.63
76	1001426.80	4349184.14
77	1001412.00	4349209.88
78	1001553.84	4349273.86
79	1001555.51	4349274.45
80	1001563.16	4349293.69
81	1001561.49	4349290.14
82	1001553.84	4349273.86
83	1001415.71	4349144.13
84	1001415.74	4349156.23
85	1001414.49	4349157.71
86	1001410.69	4349162.13
87	1001409.76	4349164.63
88	1001409.73	4349152.21
89	1001415.71	4349144.13
90	1001494.21	4349120.15
91	1001553.04	4349268.23
92	1001550.60	4349267.36
93	1001531.02	4349229.04
94	1001497.15	4349143.81
95	1001496.16	4349139.46
96	1001493.61	4349120.29

97	1001494.21	4349120.15
98	1001714.53	4349663.31
99	1001729.36	4349695.61
100	1001738.44	4349715.44
101	1001781.71	4349824.00
102	1001789.75	4349844.54
103	1001796.90	4349862.91
104	1001816.53	4349920.42
105	1001822.75	4349938.40
106	1001820.69	4349939.17
107	1001731.37	4349705.32
108	1001724.62	4349689.72
109	1001715.42	4349670.74
110	1001713.90	4349666.63
111	1001714.14	4349665.22
112	1001714.53	4349663.31
113	1001426.74	4349150.21
114	1001420.73	4349153.14
115	1001420.70	4349137.37
116	1001429.79	4349125.14
117	1001439.51	4349115.37
118	1001441.08	4349122.30
119	1001426.71	4349136.73
120	1001426.74	4349150.21
121	1002117.34	4349831.17
122	1002111.86	4349833.61
123	1002108.05	4349825.08
124	1001877.19	4349928.26
125	1001849.65	4349938.79
126	1001847.79	4349933.08
127	1001874.90	4349922.71
128	1002111.08	4349817.15
129	1002117.34	4349831.17
130	1001455.16	4349102.18
131	1001457.30	4349103.04
132	1001460.08	4349104.17
133	1001455.46	4349103.50
134	1001456.60	4349108.72
135	1001472.24	4349111.01
136	1001473.25	4349117.23
137	1001462.00	4349115.58
138	1001457.55	4349111.08
139	1001456.99	4349110.50
140	1001455.16	4349102.18
141	1002107.30	4349835.63
142	1001852.90	4349948.75
143	1001851.20	4349943.55
144	1001879.11	4349932.88
145	1002105.53	4349831.68
146	1002107.30	4349835.63

147	1001482.05	4349101.33
148	1001487.02	4349102.06
149	1001487.75	4349103.92
150	1001488.58	4349110.96
151	1001487.72	4349109.56
152	1001486.56	4349109.21
153	1001486.10	4349109.04
154	1001485.95	4349109.07
155	1001485.28	4349109.13
156	1001483.75	4349108.46
157	1001483.44	4349108.31
158	1001482.05	4349101.33
159	1002121.11	4349854.30
160	1002123.29	4349853.33
161	1002126.60	4349851.86
162	1002130.56	4349860.72
163	1002125.09	4349863.18
164	1002121.11	4349854.30
165	1001457.99	4349098.00
166	1001457.27	4349097.71
167	1001470.32	4349099.61
168	1001470.92	4349103.26
169	1001463.50	4349100.25
170	1001457.99	4349098.00
171	1002111.07	4349858.78
172	1002114.22	4349857.38
173	1002116.55	4349856.34
174	1002120.53	4349865.24
175	1002115.06	4349867.70
176	1002111.07	4349858.78
177	1001388.87	4349205.26
178	1001394.63	4349207.78
179	1001399.34	4349209.84
180	1001398.72	4349210.92
181	1001388.87	4349205.26
182	1002126.31	4349865.91
183	1002131.78	4349863.45
184	1002136.69	4349874.43
185	1002133.62	4349875.80
186	1002131.22	4349876.89
187	1002126.31	4349865.91
188	1002116.28	4349870.43
189	1002121.75	4349867.97
190	1002126.66	4349878.94
191	1002121.18	4349881.41
192	1002116.28	4349870.43
193	1002138.75	4349879.03
194	1002163.86	4349935.21
195	1002169.02	4349947.88
196	1002173.38	4349960.99

197	1002176.87	4349974.35
198	1002179.46	4349987.95
199	1002181.12	4350001.52
200	1002184.50	4350039.40
201	1002178.93	4350044.38
202	1002175.16	4350002.15
203	1002173.53	4349988.88
204	1002171.01	4349975.67
205	1002167.62	4349962.69
206	1002163.39	4349949.96
207	1002158.34	4349937.57
208	1002133.28	4349881.50
209	1002138.75	4349879.03
210	1002128.72	4349883.54
211	1002153.74	4349939.53
212	1002158.69	4349951.69
213	1002162.82	4349964.11
214	1002166.13	4349976.78
215	1002168.58	4349989.64
216	1002170.17	4350002.67
217	1002174.27	4350048.53
218	1002169.61	4350052.68
219	1002175.24	4350059.38
220	1002177.48	4350084.50
221	1002172.34	4350094.28
222	1002164.21	4350003.31
223	1002162.65	4349990.57
224	1002160.28	4349978.10
225	1002157.07	4349965.82
226	1002153.06	4349953.77
227	1002148.22	4349941.89
228	1002123.24	4349886.01
229	1002128.72	4349883.54
230	1002180.87	4350066.10
231	1002184.73	4350070.71
232	1002181.78	4350076.32
233	1002180.87	4350066.10
Условный номер земельного участка 86:04:0000001:99244/чзуп11		
Обозначение характерных точек границ	Координаты, м	
	X	Y
1	2	3
1	1001437.56	4349083.80
2	1001440.17	4349086.74
3	1001437.00	4349087.45
4	1001432.57	4349084.75
5	1001437.56	4349083.80
6	1001467.89	4349084.96

7	1001470.32	4349099.61
8	1001457.26	4349097.71
9	1001455.97	4349097.18
10	1001455.26	4349093.65
11	1001453.38	4349094.03
12	1001451.86	4349087.07
13	1001465.20	4349085.32
14	1001467.89	4349084.96
15	1001461.99	4349115.58
16	1001473.26	4349117.23
17	1001475.17	4349128.92
18	1001474.58	4349129.76
19	1001473.15	4349129.48
20	1001469.68	4349124.35
21	1001468.18	4349122.36
22	1001463.95	4349117.57
23	1001461.99	4349115.58
24	1001457.05	4349125.06
25	1001460.08	4349131.83
26	1001450.04	4349135.52
27	1001443.35	4349127.99
28	1001457.05	4349125.06
29	1001460.80	4349133.44
30	1001460.79	4349133.44
31	1001460.79	4349133.42
32	1001460.80	4349133.44
33	1001361.31	4349164.71
34	1001367.58	4349167.93
35	1001378.53	4349173.16
36	1001373.36	4349185.44
37	1001364.86	4349184.55
38	1001353.63	4349178.10
39	1001361.31	4349164.71
40	1001511.17	4349253.22
41	1001506.06	4349250.99
42	1001472.12	4349171.69
43	1001511.17	4349253.22
44	1001383.12	4349175.34
45	1001385.92	4349176.69
46	1001379.89	4349186.11
47	1001378.61	4349185.98
48	1001383.12	4349175.34
49	1001508.96	4349257.77
50	1001512.68	4349259.39
51	1001514.33	4349260.00
52	1001710.37	4349668.24
53	1001817.24	4349958.70
54	1001814.90	4349959.82
55	1001812.96	4349953.90
56	1001815.20	4349953.20

57	1001813.49	4349948.53
58	1001811.28	4349949.21
59	1001803.87	4349931.03
60	1001788.78	4349901.24
61	1001777.62	4349869.75
62	1001769.21	4349841.18
63	1001758.50	4349813.32
64	1001743.17	4349774.28
65	1001732.39	4349746.63
66	1001723.11	4349722.19
67	1001702.43	4349674.88
68	1001685.60	4349638.49
69	1001664.43	4349600.11
70	1001650.95	4349573.64
71	1001632.42	4349535.34
72	1001611.77	4349492.27
73	1001589.82	4349443.62
74	1001569.65	4349400.70
75	1001552.73	4349358.55
76	1001526.41	4349298.50
77	1001508.96	4349257.77
78	1001815.13	4349941.23
79	1001715.42	4349670.74
80	1001724.62	4349689.72
81	1001731.37	4349705.32
82	1001820.69	4349939.17
83	1001815.13	4349941.23
84	1002128.30	4349826.30
85	1002117.35	4349831.17
86	1002112.12	4349819.47
87	1002122.70	4349814.38
88	1002128.30	4349826.30
89	1002137.92	4349846.81
90	1002138.03	4349847.05
91	1002142.18	4349855.48
92	1002130.56	4349860.72
93	1002126.60	4349851.85
94	1002137.92	4349846.81
95	1002131.79	4349863.45
96	1002143.50	4349858.17
97	1002148.81	4349868.96
98	1002136.69	4349874.42
99	1002131.79	4349863.45
100	1002151.04	4349873.49
101	1002158.88	4349889.42
102	1002182.86	4349951.74
103	1002191.44	4349981.93
104	1002195.56	4350029.55
105	1002184.50	4350039.40
106	1002181.12	4350001.52

107	1002179.46	4349987.95
108	1002176.87	4349974.35
109	1002173.38	4349960.99
110	1002169.02	4349947.88
111	1002163.86	4349935.21
112	1002138.75	4349879.03
113	1002151.04	4349873.49
114	1001816.14	4349943.97
115	1001817.55	4349947.26
116	1001817.38	4349947.31
117	1001819.10	4349951.99
118	1001819.51	4349951.85
119	1001821.09	4349955.54
120	1001827.26	4349961.22
121	1001830.11	4349961.42
122	1001830.19	4349963.38
123	1001829.29	4349966.18
124	1001826.96	4349968.32
125	1001823.92	4349969.73
126	1001818.56	4349970.94
127	1001816.17	4349963.67
128	1001820.67	4349961.52
129	1001821.61	4349960.44
130	1001821.68	4349959.00
131	1001816.14	4349943.97
Условный номер земельного участка 86:04:0000001:99244/чзу12		
Обозначен ие характерны х точек границ	Координаты, м	
	Х	У
1	2	3
1	1000936.02	4351928.35
2	1000949.91	4351937.87
3	1000948.50	4351940.08
4	1000940.60	4351954.08
5	1000936.84	4351961.68
6	1000930.35	4351955.61
7	1000933.09	4351950.09
8	1000941.22	4351935.69
9	1000942.90	4351933.07
10	1000938.77	4351930.25
11	1000936.94	4351933.10
12	1000928.67	4351947.75
13	1000926.54	4351952.06
14	1000922.57	4351948.35
15	1000926.27	4351942.68
16	1000936.02	4351928.35
17	1000922.22	4351948.77
18	1000926.29	4351952.56

19	1000921.22	4351962.80
20	1000918.36	4351969.49
21	1000912.00	4351963.43
22	1000922.22	4351948.77
23	1000930.11	4351956.12
24	1000936.60	4351962.16
25	1000933.48	4351968.46
26	1000928.80	4351979.43
27	1000922.23	4351973.18
28	1000925.76	4351964.90
29	1000930.11	4351956.12
30	1000867.07	4352098.79
31	1000897.04	4352016.65
32	1000893.44	4352008.79
33	1000894.73	4352005.53
34	1000898.47	4352001.33
35	1000914.98	4351967.10
36	1000918.13	4351970.05
37	1000914.64	4351978.22
38	1000867.07	4352098.79
39	1000922.00	4351973.72
40	1000928.57	4351979.96
41	1000927.12	4351983.36
42	1000877.13	4352110.07
43	1000848.33	4352153.32
44	1000855.88	4352138.79
45	1000864.22	4352119.65
46	1000919.26	4351980.13
47	1000922.00	4351973.72
48	1000765.21	4352256.93
49	1000784.18	4352233.21
50	1000863.58	4352107.65
51	1000859.59	4352117.74
52	1000851.36	4352136.64
53	1000841.86	4352154.92
54	1000831.10	4352172.52
55	1000765.32	4352272.17
56	1000752.31	4352287.57
57	1000679.00	4352374.30
58	1000630.51	4352426.09
59	1000618.98	4352439.11
60	1000608.21	4352452.82
61	1000602.73	4352460.71
62	1000573.70	4352493.54
63	1000562.52	4352506.19
64	1000591.24	4352462.33
65	1000601.38	4352447.77
66	1000612.45	4352433.66
67	1000624.22	4352420.37
68	1000719.56	4352318.54

69	1000730.46	4352306.22
70	1000740.56	4352293.40
71	1000750.02	4352279.94
72	1000765.21	4352256.93
73	1000252.04	4353041.52
74	1000246.29	4353037.86
75	1000328.29	4352893.24
76	1000397.90	4352788.12
77	1000435.86	4352734.17
78	1000447.98	4352705.77
79	1000602.42	4352469.89
80	1000606.71	4352463.73
81	1000680.32	4352380.46
82	1000682.59	4352377.77
83	1000729.56	4352327.61
84	1000740.83	4352314.87
85	1000751.40	4352301.47
86	1000761.18	4352287.55
87	1000769.32	4352275.23
88	1000779.33	4352263.39
89	1000829.18	4352190.17
90	1000831.52	4352187.64
91	1000867.30	4352133.88
92	1000863.57	4352142.45
93	1000853.62	4352161.56
94	1000842.49	4352179.75
95	1000773.28	4352284.66
96	1000763.50	4352299.04
97	1000758.22	4352306.56
98	1000747.35	4352320.32
99	1000735.85	4352333.34
100	1000640.49	4352435.18
101	1000629.36	4352447.77
102	1000619.06	4352460.85
103	1000609.46	4352474.65
104	1000309.92	4352932.12
105	1000301.77	4352945.34
106	1000294.32	4352958.95
107	1000252.04	4353041.52
108	1000487.61	4352636.12
109	1000565.36	4352510.50
110	1000582.70	4352490.89
111	1000487.61	4352636.12
112	1000230.02	4353054.90
113	1000222.82	4353050.33
114	1000274.88	4352948.65
115	1000282.74	4352934.27
116	1000291.35	4352920.33
117	1000556.25	4352515.76
118	1000451.32	4352685.38

119	1000443.75	4352703.10
120	1000298.52	4352924.89
121	1000290.09	4352938.55
122	1000282.39	4352952.63
123	1000230.02	4353054.90
124	1000432.53	4352729.35
125	1000431.50	4352731.76
126	1000423.74	4352742.78
127	1000432.53	4352729.35
128	1000304.42	4352925.01
129	1000297.48	4352937.24
130	1000281.03	4352966.26
131	1000286.81	4352954.97
132	1000294.41	4352941.06
133	1000302.75	4352927.57
134	1000304.42	4352925.01
Условный номер земельного участка 86:04:0000001:99244/чзу13		
Обозначение характерных точек границ	Координаты, м	
	X	Y
1	2	3
1	1000562.52	4352506.19
2	1000561.37	4352507.49
3	1000556.25	4352515.76
4	1000291.35	4352920.33
5	1000282.74	4352934.27
6	1000274.88	4352948.65
7	1000222.82	4353050.33
8	1000220.89	4353049.10
9	1000221.71	4353047.44
10	1000219.79	4353046.29
11	1000221.42	4353043.58
12	1000221.41	4353043.57
13	1000225.22	4353037.26
14	1000219.16	4353026.30
15	1000220.92	4353022.50
16	1000232.72	4352999.21
17	1000253.02	4352964.53
18	1000264.54	4352942.97
19	1000299.38	4352885.43
20	1000301.76	4352881.90
21	1000313.29	4352867.79
22	1000325.85	4352848.37
23	1000334.58	4352833.16
24	1000354.62	4352804.75
25	1000376.05	4352773.80
26	1000392.76	4352748.14
27	1000397.48	4352739.85

28	1000419.71	4352707.07
29	1000553.69	4352499.36
30	1000591.95	4352439.72
31	1000606.15	4352424.01
32	1000617.96	4352410.97
33	1000625.20	4352415.92
34	1000630.62	4352408.00
35	1000631.55	4352408.18
36	1000736.50	4352292.83
37	1000765.21	4352256.93
38	1000750.02	4352279.94
39	1000740.56	4352293.40
40	1000730.46	4352306.22
41	1000719.56	4352318.54
42	1000624.22	4352420.37
43	1000612.45	4352433.66
44	1000601.38	4352447.77
45	1000591.24	4352462.33
46	1000562.52	4352506.19
47	1000909.71	4351947.40
48	1000915.02	4351951.99
49	1000911.46	4351956.14
50	1000906.60	4351951.92
51	1000909.71	4351947.40
52	1000894.73	4352005.53
53	1000893.44	4352008.79
54	1000892.89	4352007.59
55	1000894.73	4352005.53
Условный номер земельного участка 86:04:0000001:99244/чзу14		
Обозначение характерных точек границ	Координаты, м	
	X	Y
1	2	3
1	998966.48	4355286.85
2	998967.01	4355283.50
3	998967.63	4355279.52
4	998978.86	4355273.72
5	998978.70	4355276.24
6	998978.63	4355277.33
7	998978.42	4355280.69
8	998966.48	4355286.85
9	998964.44	4355300.29
10	998964.83	4355297.39
11	998965.52	4355292.98
12	998978.06	4355286.51
13	998977.91	4355289.00
14	998985.09	4355289.63
15	998964.44	4355300.29

16	998943.86	4355326.20
17	998945.31	4355332.18
18	998944.81	4355332.67
19	998942.94	4355334.85
20	998942.65	4355333.55
21	998943.86	4355326.20
22	998954.86	4355337.89
23	998960.91	4355337.52
24	998961.82	4355342.47
25	998955.79	4355342.84
26	998954.96	4355338.35
27	998954.86	4355337.89
28	998950.33	4355340.78
29	998950.77	4355343.16
30	998948.23	4355343.31
31	998950.33	4355340.78
32	998964.53	4355357.34
33	998958.53	4355357.72
34	998958.14	4355355.60
35	998961.48	4355352.52
36	998963.65	4355352.39
37	998964.48	4355356.88
38	998964.53	4355357.34
39	998952.59	4355353.06
40	998952.93	4355354.91
41	998949.25	4355358.28
42	998947.47	4355358.38
43	998946.93	4355355.45
44	998946.56	4355353.43
45	998952.59	4355353.06
46	998966.40	4355373.18
47	998966.84	4355376.93
48	998966.98	4355379.74
49	998962.09	4355383.57
50	998961.41	4355378.64
51	998960.90	4355378.25
52	998960.89	4355378.03
53	998966.40	4355373.18
54	998956.10	4355382.14
55	998956.40	4355388.03
56	998952.85	4355390.81
57	998952.67	4355390.17
58	998950.35	4355387.19
59	998950.35	4355387.17
60	998956.10	4355382.14
61	998966.39	4355447.31
62	998981.08	4355456.74
63	998983.78	4355458.47
64	998990.64	4355462.87
65	998993.32	4355464.59

66	998995.44	4355465.95
67	998995.40	4355466.19
68	998988.76	4355468.80
69	998965.99	4355454.20
70	998966.39	4355447.31
71	998965.66	4355459.92
72	998983.03	4355471.06
73	998977.51	4355473.24
74	998976.37	4355473.69
75	998976.14	4355473.78
76	998974.75	4355472.88
77	998965.26	4355466.80
78	998965.66	4355459.92
79	998998.16	4355467.70
80	999003.17	4355470.90
81	999004.59	4355471.81
82	999004.22	4355473.45
83	998999.13	4355475.46
84	998991.93	4355470.84
85	998991.86	4355470.80
86	998998.03	4355468.36
87	998998.16	4355467.70
88	998986.13	4355473.05
89	998993.39	4355477.70
90	998986.49	4355480.42
91	998985.11	4355479.53
92	998979.24	4355475.77
93	998986.13	4355473.05
94	999002.24	4355477.45
95	999006.80	4355475.66
96	999007.27	4355473.54
97	999019.77	4355481.56
98	999019.54	4355488.55
99	999002.24	4355477.45
100	998989.60	4355482.41
101	998996.51	4355479.70
102	999015.17	4355491.68
103	999014.94	4355496.45
104	999008.94	4355496.22
105	999009.01	4355494.86
106	999002.52	4355490.69
107	998989.60	4355482.41
Условный номер земельного участка 86:04:0000001:99244/чз15		
Обозначение характерных точек границ	Координаты, м	
	X	Y
1	2	3
1	998991.54	4355290.19

2	998990.13	4355297.27
3	998977.24	4355304.76
4	998980.36	4355292.07
5	998985.09	4355289.63
6	998991.54	4355290.19
7	998997.80	4355302.74
8	999003.47	4355302.83
9	999001.73	4355309.91
10	998994.55	4355316.53
11	998997.80	4355302.74
12	998987.96	4355307.85
13	998984.16	4355326.13
14	998968.43	4355340.64
15	998974.29	4355316.77
16	998976.08	4355315.02
17	998987.96	4355307.85
18	998999.99	4355317.00
19	998996.12	4355332.78
20	998989.40	4355338.26
21	998992.94	4355323.47
22	998999.99	4355317.00
23	998982.79	4355332.86
24	998980.03	4355346.16
25	998978.03	4355347.96
26	998973.97	4355341.74
27	998973.11	4355341.79
28	998982.79	4355332.86
29	998994.01	4355341.35
30	998991.85	4355350.16
31	998985.32	4355355.87
32	998987.36	4355346.96
33	998994.01	4355341.35
34	998991.66	4355350.96
35	998991.24	4355352.65
36	998990.28	4355361.58
37	998988.07	4355363.29
38	998985.93	4355360.01
39	998985.81	4355360.12
40	998983.87	4355361.79
41	998985.07	4355356.72
42	998991.66	4355350.96
43	998970.49	4355354.69
44	998966.48	4355358.27
45	998966.46	4355357.67
46	998966.19	4355357.24
47	998965.58	4355357.28
48	998966.13	4355352.24
49	998968.78	4355352.07
50	998970.49	4355354.69
51	998966.85	4355372.02

52	998966.65	4355364.57
53	998973.28	4355358.95
54	998976.39	4355363.69
55	998966.85	4355372.02
56	998976.87	4355363.95
57	998975.88	4355372.78
58	998966.98	4355379.74
59	998966.84	4355376.93
60	998966.40	4355373.18
61	998976.87	4355363.95
62	998978.03	4355383.94
63	998981.72	4355380.98
64	998985.71	4355377.96
65	998987.42	4355380.56
66	998976.37	4355389.06
67	998978.03	4355383.94
68	998969.70	4355437.29
69	998976.63	4355429.39
70	998976.94	4355393.72
71	998987.70	4355385.44
72	998987.30	4355389.15
73	998987.27	4355403.53
74	998980.78	4355438.39
75	998981.07	4355439.37
76	998974.22	4355438.17
77	998969.68	4355437.29
78	998969.70	4355437.29
79	998974.08	4355395.82
80	998973.61	4355428.74
81	998969.16	4355433.23
82	998967.80	4355423.56
83	998968.32	4355413.62
84	998974.08	4355395.82
85	998987.22	4355431.27
86	998987.22	4355431.70
87	999001.21	4355435.55
88	999000.56	4355439.00
89	998986.20	4355436.80
90	998987.22	4355431.27
91	999003.51	4355439.45
92	999004.10	4355436.33
93	999012.08	4355438.21
94	999011.53	4355440.68
95	999003.51	4355439.45
96	999014.49	4355441.13
97	999014.99	4355438.90
98	999017.56	4355439.51
99	999021.12	4355440.48
100	999021.07	4355442.15
101	999014.49	4355441.13

102	998966.71	4355441.72
103	998973.34	4355443.12
104	998998.95	4355447.51
105	998996.54	4355460.18
106	998978.90	4355455.34
107	998966.39	4355447.31
108	998966.71	4355441.72
109	999031.04	4355443.19
110	999034.96	4355444.28
111	999031.02	4355443.67
112	999031.04	4355443.19
113	999001.89	4355448.01
114	999009.60	4355449.33
115	999006.64	4355462.61
116	998999.44	4355460.91
117	999001.89	4355448.01
118	999012.55	4355449.84
119	999020.77	4355451.25
120	999019.77	4355481.56
121	999007.27	4355473.54
122	999012.55	4355449.84
123	999030.72	4355452.95
124	999034.41	4355453.58
125	999030.49	4355497.05
126	999029.26	4355497.00
127	999030.72	4355452.95
Условный номер земельного участка 86:04:0000001:99244/чзу16		
Обозначен ие характерны х точек границ	Координаты, м	
	X	Y
1	2	3
1	998387.53	4358364.98
2	998390.38	4358370.68
3	998391.82	4358376.68
4	998387.64	4358404.11
5	998382.65	4358397.01
6	998387.53	4358364.98
7	998400.34	4358245.63
8	998403.88	4358251.42
9	998403.73	4358251.43
10	998404.43	4358262.52
11	998404.83	4358276.04
12	998404.30	4358289.55
13	998404.15	4358291.66
14	998402.41	4358307.16
15	998393.46	4358365.91
16	998388.81	4358356.60
17	998396.46	4358306.38

18	998398.18	4358291.11
19	998398.31	4358289.22
20	998398.83	4358276.01
21	998398.44	4358262.80
22	998397.37	4358245.82
23	998400.34	4358245.63
24	998409.23	4358259.14
25	998412.31	4358262.56
26	998411.04	4358270.52
27	998411.03	4358270.52
28	998409.73	4358278.67
29	998409.83	4358276.06
30	998409.43	4358262.29
31	998409.23	4358259.14
Условный номер земельного участка 86:04:0000001:99244/чзy17		
Обозначен ие характерны х точек границ	Координаты, м	
	X	Y
1	2	3
1	996744.66	4353299.54
2	996634.97	4353381.19
3	996634.02	4353381.89
4	996449.38	4353521.13
5	996444.55	4353524.64
6	996368.25	4353578.73
7	996365.16	4353580.97
8	996312.91	4353619.56
9	996542.52	4353445.18
10	996744.66	4353299.54
11	996257.73	4353652.74
12	996260.98	4353650.47
13	996361.62	4353576.13
14	996364.76	4353573.85
15	996368.17	4353571.43
16	996258.27	4353654.95
17	996257.73	4353652.74
18	997002.86	4353104.61
19	996920.80	4353164.55
20	996748.73	4353290.44
21	996689.26	4353333.30
22	996762.57	4353278.72
23	996764.08	4353277.56
24	996959.14	4353129.43
25	996961.34	4353127.79
26	997603.42	4352654.01
27	997602.16	4352642.69
28	997607.72	4352638.52
29	997609.77	4352656.79

30	997002.86	4353104.61
31	996256.46	4353647.52
32	996255.60	4353644.02
33	996341.00	4353581.48
34	996537.42	4353436.29
35	996700.62	4353315.05
36	996706.11	4353307.04
37	996726.78	4353291.65
38	996736.87	4353288.28
39	996744.70	4353282.88
40	996823.03	4353223.82
41	996914.97	4353154.56
42	997039.36	4353062.09
43	997174.05	4352961.22
44	997285.95	4352878.63
45	997400.68	4352793.42
46	997597.52	4352646.15
47	997598.14	4352651.70
48	996958.36	4353123.78
49	996956.14	4353125.44
50	996761.06	4353273.59
51	996759.55	4353274.74
52	996628.40	4353372.36
53	996627.43	4353373.10
54	996442.83	4353512.28
55	996438.13	4353515.71
56	996361.86	4353569.79
57	996358.68	4353572.08
58	996258.06	4353646.40
59	996256.46	4353647.52
Условный номер земельного участка 86:04:0000001:99244/чзy18		
Обозначен ие характерны х точек границ	Координаты, м	
	X	Y
1	2	3
1	996723.23	4353276.13
2	996718.01	4353285.78
3	996723.30	4353292.81
4	996726.78	4353291.65
5	996706.11	4353307.04
6	996708.69	4353303.27
7	996703.52	4353296.15
8	996692.78	4353298.62
9	996705.12	4353289.56
10	996723.23	4353276.13
11	997542.82	4352666.65
12	997389.62	4352782.73
13	997277.67	4352865.95

14	997166.00	4352948.08
15	997065.69	4353023.30
16	997083.22	4353008.73
17	997087.32	4353005.43
18	997195.54	4352923.78
19	997303.71	4352844.32
20	997452.25	4352731.26
21	997542.82	4352666.65
22	997050.64	4353034.59
23	997029.48	4353050.47
24	996907.55	4353140.27
25	996811.74	4353211.07
26	996788.29	4353227.61
27	996792.98	4353223.97
28	996822.38	4353201.77
29	996855.19	4353177.13
30	996919.16	4353129.07
31	996970.15	4353091.36
32	996999.82	4353069.01
33	997019.52	4353054.71
34	997050.64	4353034.59
Условный номер земельного участка 86:04:0000001:99244/чзу19		
Обозначение характерных точек границ	Координаты, м	
	X	Y
1	2	3
1	997056.63	4346933.61
2	997047.36	4346902.57
3	997045.55	4346885.27
4	997021.93	4346887.72
5	997021.49	4346881.74
6	997050.89	4346878.68
7	997056.63	4346933.61
8	997018.01	4346882.10
9	997018.60	4346888.07
10	997000.93	4346889.91
11	997001.80	4346898.30
12	997000.38	4346898.77
13	996996.10	4346901.44
14	996995.94	4346899.94
15	996994.34	4346884.57
16	997018.01	4346882.10
17	997017.16	4346893.25
18	997006.65	4346896.71
19	997006.41	4346894.37
20	997017.16	4346893.25
21	997059.16	4346957.88
22	997059.24	4346958.60

23	997058.19	4346958.88
24	997059.16	4346957.88
25	997023.87	4346971.59
26	997025.09	4346976.73
27	997025.11	4346977.54
28	997017.56	4346980.43
29	997015.83	4346974.66
30	997023.87	4346971.59
31	997011.24	4346976.42
32	997012.99	4346982.18
33	997004.56	4346985.41
34	996995.55	4347005.62
35	996988.68	4347006.30
36	997000.09	4346980.69
37	997011.24	4346976.42
38	997025.22	4346982.85
39	997025.36	4346989.22
40	997017.78	4346992.12
41	997017.94	4346991.69
42	997018.86	4346986.11
43	997018.69	4346985.34
44	997025.22	4346982.85
45	997001.38	4347004.81
46	997008.28	4346989.33
47	997013.57	4346987.31
48	997013.10	4346990.41
49	997010.70	4346996.79
50	997008.29	4347000.81
51	997005.49	4347003.58
52	997001.38	4347004.81
53	997006.30	4347008.50
54	997001.75	4347018.72
55	996996.17	4347020.41
56	996994.36	4347020.54
57	996998.93	4347010.30
58	997001.08	4347010.08
59	997006.30	4347008.50
60	996891.74	4347026.14
61	996863.26	4347025.74
62	996864.18	4347020.75
63	996885.61	4347020.50
64	996903.72	4347019.44
65	996942.79	4347015.37
66	996985.73	4347011.65
67	996993.20	4347010.89
68	996990.75	4347016.39
69	996904.21	4347025.42
70	996891.74	4347026.14
71	996766.50	4347019.10
72	996767.42	4347025.36

73	996762.26	4347024.42
74	996763.37	4347018.53
75	996766.50	4347019.10
76	996856.05	4347020.85
77	996854.99	4347026.29
78	996846.28	4347026.96
79	996789.99	4347027.65
80	996783.64	4347027.53
81	996777.35	4347026.99
82	996772.64	4347026.28
83	996771.71	4347020.06
84	996772.07	4347020.13
85	996778.06	4347021.03
86	996783.96	4347021.54
87	996790.01	4347021.65
88	996856.05	4347020.85
89	996748.11	4347021.60
90	996748.07	4347021.81
91	996747.95	4347021.78
92	996748.11	4347021.60
93	996740.18	4347030.33
94	996742.18	4347028.17
95	996742.75	4347031.06
96	996740.18	4347030.33
Условный номер земельного участка 86:04:0000001:99244/чзу20		
Обозначен ие характерны х точек границ	Координаты, м	
	X	Y
1	2	3
1	997010.30	4346938.06
2	997020.02	4346965.00
3	997022.73	4346966.78
4	997023.87	4346971.59
5	997016.16	4346974.54
6	997015.58	4346970.82
7	997008.43	4346949.45
8	997006.16	4346938.96
9	997010.30	4346938.06
10	997017.97	4347007.93
11	997018.81	4347003.09
12	997018.18	4346991.97
13	997025.36	4346989.22
14	997025.38	4346990.30
15	997021.87	4347001.57
16	997017.97	4347007.93
17	996856.35	4347060.58
18	996859.66	4347043.64
19	996868.67	4347043.84

20	996891.88	4347043.66
21	996955.80	4347038.17
22	996960.19	4347037.31
23	996980.86	4347036.09
24	997008.92	4347032.18
25	997018.10	4347028.72
26	997025.75	4347025.41
27	997030.10	4347022.92
28	997031.60	4347021.49
29	997033.20	4347018.86
30	997031.18	4347028.90
31	997028.56	4347036.35
32	996995.66	4347047.74
33	996958.16	4347055.04
34	996892.68	4347060.65
35	996868.55	4347060.84
36	996856.35	4347060.58
37	996731.93	4347039.48
38	996744.99	4347042.85
39	996769.05	4347043.27
40	996769.41	4347060.28
41	996742.68	4347059.80
42	996738.59	4347058.75
43	996728.71	4347043.04
44	996731.66	4347039.78
45	996731.93	4347039.48
46	996851.66	4347043.47
47	996848.34	4347060.40
48	996841.75	4347060.26
49	996778.70	4347060.45
50	996774.40	4347060.37
51	996774.07	4347043.36
52	996778.82	4347043.44
53	996841.91	4347043.26
54	996851.66	4347043.47
Условный номер земельного участка 86:04:0000001:99244/чзу21		
Обозначен ие характерны х точек границ	Координаты, м	
	X	Y
1	2	3
1	996393.59	4341671.23
2	996404.10	4341674.45
3	996403.51	4341676.33
4	996408.14	4341677.79
5	996407.53	4341689.13
6	996389.72	4341683.53
7	996393.59	4341671.23

Условный номер земельного участка 86:04:0000001:99244/чзү22		
Обозначение характерных точек границ	Координаты, м	
	X	Y
1	2	3
1	993827.20	4349047.63
2	993848.27	4349074.27
3	993849.75	4349076.17
4	994458.15	4349864.14
5	994460.06	4349866.58
6	994475.51	4349885.95
7	994468.75	4349887.11
8	994455.35	4349870.30
9	994453.41	4349867.83
10	993845.01	4349079.85
11	993843.55	4349077.98
12	993821.92	4349050.63
13	993827.20	4349047.63
14	993817.52	4349053.13
15	993839.62	4349081.08
16	993841.06	4349082.91
17	994449.46	4349870.89
18	994451.43	4349873.40
19	994463.12	4349888.06
20	994456.37	4349889.21
21	994446.71	4349877.12
22	994444.72	4349874.58
23	993836.32	4349086.60
24	993834.90	4349084.78
25	993812.24	4349056.12
26	993817.52	4349053.13
27	994488.23	4349929.17
28	994495.96	4349929.24
29	994516.93	4349955.53
30	994593.79	4349964.15
31	994606.19	4349965.18
32	994618.64	4349965.41
33	994699.25	4349964.51
34	994708.11	4349948.75
35	994711.34	4349948.74
36	994711.40	4349950.20
37	994711.57	4349954.83
38	994702.78	4349970.46
39	994618.62	4349971.41
40	994605.89	4349971.17
41	994593.21	4349970.13
42	994513.79	4349961.21
43	994488.23	4349929.17

44	994502.42	4349929.30
45	994510.15	4349929.37
46	994522.69	4349945.09
47	994565.36	4349949.88
48	994565.50	4349949.95
49	994565.90	4349949.95
50	994594.85	4349953.20
51	994606.75	4349954.18
52	994618.68	4349954.40
53	994692.78	4349953.58
54	994695.43	4349948.86
55	994702.34	4349948.80
56	994696.31	4349959.53
57	994618.66	4349960.40
58	994606.45	4349960.18
59	994594.27	4349959.18
60	994519.55	4349950.78
61	994502.42	4349929.30
62	994702.08	4349937.04
63	994708.63	4349937.62
64	994704.59	4349944.81
65	994697.68	4349944.87
66	994702.08	4349937.04
67	994711.15	4349943.34
68	994711.20	4349944.74
69	994710.35	4349944.76
70	994711.15	4349943.34
71	993786.92	4349033.42
72	993787.44	4349034.40
73	993772.14	4349041.01
74	993771.20	4349038.83
75	993781.13	4349033.78
76	993783.53	4349035.13
77	993786.92	4349033.42
78	993789.87	4349038.80
79	993792.84	4349044.05
80	993766.41	4349055.47
81	993761.39	4349043.83
82	993766.74	4349041.11
83	993769.54	4349047.59
84	993789.87	4349038.80
Условный номер земельного участка 86:04:0000001:99244/чзү23		
Обозначение характерных точек границ	Координаты, м	
	X	Y
1	2	3
1	993753.72	4349047.33

2	993754.82	4349047.22
3	993761.40	4349043.88
4	993764.55	4349051.16
5	993757.64	4349055.05
6	993753.72	4349047.33
7	993838.14	4349041.44
8	993861.71	4349067.70
9	993885.46	4349099.50
10	993913.96	4349139.34
11	993950.45	4349190.78
12	993979.60	4349227.34
13	994009.85	4349264.88
14	994037.59	4349298.30
15	994063.21	4349330.85
16	994090.36	4349365.38
17	994114.83	4349397.68
18	994140.71	4349432.98
19	994170.30	4349472.19
20	994195.69	4349509.12
21	994221.59	4349541.52
22	994248.75	4349575.27
23	994271.98	4349604.57
24	994299.52	4349640.32
25	994351.96	4349707.64
26	994379.10	4349743.79
27	994402.90	4349775.65
28	994441.27	4349823.03
29	994458.39	4349843.14
30	994487.94	4349879.95
31	994490.64	4349883.37
32	994475.50	4349885.93
33	994460.06	4349866.58
34	994458.15	4349864.14
35	993849.75	4349076.17
36	993848.27	4349074.27
37	993827.20	4349047.63
38	993838.14	4349041.44
39	994510.15	4349929.37
40	994520.64	4349929.47
41	994554.17	4349944.78
42	994544.44	4349944.03
43	994520.89	4349939.55
44	994513.31	4349933.33
45	994510.15	4349929.37
46	994672.67	4349949.06
47	994695.43	4349948.87
48	994694.26	4349950.95
49	994690.73	4349950.72
50	994672.67	4349949.06
51	994521.68	4349918.21

52	994528.33	4349923.67
53	994543.29	4349926.50
54	994548.87	4349928.39
55	994562.27	4349930.92
56	994573.94	4349931.98
57	994578.20	4349932.38
58	994601.43	4349934.28
59	994623.43	4349934.98
60	994639.86	4349935.54
61	994653.99	4349935.19
62	994667.68	4349934.89
63	994671.30	4349934.83
64	994678.75	4349934.76
65	994700.26	4349936.88
66	994702.08	4349937.05
67	994697.68	4349944.86
68	994691.77	4349944.91
69	994568.90	4349945.91
70	994565.81	4349945.68
71	994521.56	4349925.50
72	994521.00	4349918.64
73	994521.01	4349918.50
74	994521.68	4349918.21

Условный номер земельного участка
86:04:000001:99244/чзү24

Обозначение характерных точек границ	Координаты, м	
	X	Y
1	2	3
1	996556.93	4354265.74
2	996545.90	4354258.22
3	996544.46	4354257.37
4	996545.20	4354255.20
5	996559.67	4354260.34
6	996568.02	4354236.89
7	996576.38	4354231.33
8	996563.30	4354268.01
9	996556.93	4354265.74
10	996528.13	4354259.28
11	996528.65	4354259.60
12	996527.79	4354260.60
13	996528.13	4354259.28
14	996541.98	4354267.67
15	996555.52	4354276.92
16	996540.88	4354271.71
17	996541.98	4354267.67
18	996586.64	4354224.49
19	996590.11	4354225.54

20	996572.09	4354276.09
21	996566.98	4354272.61
22	996583.33	4354226.70
23	996586.64	4354224.49
Условный номер земельного участка 86:04:0000001:99244/чзү25		
Обозначение характерных точек границ	Координаты, м	
	X	Y
1	2	3
1	996462.07	4354265.73
2	996467.32	4354270.61
3	996467.18	4354271.42
4	996461.69	4354267.88
5	996462.07	4354265.73
6	996461.60	4354268.39
7	996467.09	4354271.94
8	996462.73	4354296.89
9	996457.23	4354293.49
10	996461.60	4354268.39
11	996471.64	4354274.88
12	996472.61	4354275.54
13	996476.92	4354279.54
14	996472.82	4354303.10
15	996467.32	4354299.71
16	996471.64	4354274.88
17	996456.49	4354297.73
18	996462.00	4354301.13
19	996353.70	4354922.75
20	996348.54	4354917.40
21	996456.49	4354297.73
22	996466.58	4354303.95
23	996472.08	4354307.34
24	996468.55	4354327.61
25	996462.63	4354326.58
26	996466.58	4354303.95
27	996283.49	4355062.26
28	996287.49	4355066.76
29	996278.92	4355075.99
30	996277.58	4355077.24
31	996273.65	4355072.70
32	996274.66	4355071.75
33	996283.49	4355062.26
34	996290.83	4355070.51
35	996291.30	4355071.04
36	996286.16	4355077.88
37	996282.29	4355082.68
38	996280.85	4355081.02

39	996282.46	4355079.52
40	996290.83	4355070.51
41	996218.34	4355121.46
42	996222.34	4355125.93
43	996210.93	4355135.87
44	996207.09	4355131.26
45	996218.34	4355121.46
46	996225.66	4355129.65
47	996229.03	4355133.40
48	996217.33	4355143.57
49	996214.12	4355139.70
50	996225.66	4355129.65
51	996339.99	4355439.94
52	996348.07	4355440.13
53	996455.47	4355564.49
54	996437.00	4355552.28
55	996339.99	4355439.94
56	996168.55	4355232.43
57	996192.42	4355259.87
58	996341.00	4355431.93
59	996332.92	4355431.74
60	996187.87	4355263.77
61	996163.93	4355236.26
62	996168.55	4355232.43
63	996190.43	4355145.78
64	996194.34	4355150.33
65	996185.63	4355157.93
66	996181.69	4355153.39
67	996190.43	4355145.78
68	996197.60	4355154.12
69	996200.86	4355157.90
70	996192.15	4355165.48
71	996188.89	4355161.70
72	996197.60	4355154.12
73	996456.26	4355574.58
74	996474.73	4355586.78
75	996552.15	4355676.45
76	996560.29	4355686.50
77	996567.73	4355697.05
78	996610.89	4355762.66
79	996616.66	4355771.99
80	996621.88	4355781.59
81	996626.58	4355791.50
82	996647.98	4355839.93
83	996642.71	4355842.83
84	996621.12	4355794.00
85	996616.53	4355784.31
86	996611.47	4355775.00
87	996605.83	4355765.89
88	996562.78	4355700.43

89	996555.49	4355690.12
90	996547.55	4355680.30
91	996456.26	4355574.58
Условный номер земельного участка <u>86:04:0000001:99244/чзу26</u>		
Обозначен ие характерны х точек границ	Координаты, м	
	X	Y
1	2	3
1	996702.82	4355965.53
2	996708.82	4355962.42
3	996728.43	4355976.37
4	996735.40	4355991.62
5	996743.16	4356006.79
6	996900.78	4356284.51
7	996936.31	4356371.68
8	996991.96	4356475.30
9	996986.83	4356478.43
10	996930.87	4356374.23
11	996895.37	4356287.13
12	996737.88	4356009.64
13	996730.00	4355994.22
14	996723.64	4355980.33
15	996702.82	4355965.53
16	996691.83	4355971.21
17	996697.83	4355968.11
18	996719.66	4355983.64
19	996725.50	4355996.41
20	996733.48	4356012.02
21	996890.87	4356289.32
22	996926.34	4356376.36
23	996982.55	4356481.03
24	996977.40	4356484.15
25	996920.90	4356378.92
26	996885.46	4356291.95
27	996728.20	4356014.86
28	996720.10	4355999.02
29	996714.87	4355987.59
30	996691.83	4355971.21
31	996661.75	4355897.01
32	996661.26	4355911.87
33	996662.73	4355914.61
34	996668.29	4355925.87
35	996673.55	4355937.35
36	996683.50	4355944.42
37	996682.91	4355944.70
38	996675.32	4355945.98
39	996668.76	4355941.31

40	996662.88	4355928.44
41	996657.39	4355917.36
42	996655.21	4355913.28
43	996655.62	4355900.98
44	996657.04	4355899.77
45	996661.75	4355897.01
46	996650.47	4355905.36
47	996650.17	4355914.45
48	996652.95	4355919.64
49	996658.36	4355930.60
50	996664.78	4355944.61
51	996668.35	4355947.15
52	996662.91	4355948.07
53	996644.15	4355914.67
54	996644.28	4355910.62
55	996650.47	4355905.36
Условный номер земельного участка <u>86:04:0000001:99244/чзу27</u>		
Обозначен ие характерны х точек границ	Координаты, м	
	X	Y
1	2	3
1	996494.68	4354299.98
2	996495.07	4354300.71
3	996493.03	4354315.56
4	996492.07	4354314.97
5	996494.68	4354299.98
6	996491.33	4354319.21
7	996492.40	4354319.87
8	996490.85	4354331.49
9	996468.55	4354327.61
10	996470.44	4354316.77
11	996491.13	4354320.37
12	996491.33	4354319.21
13	996507.56	4354319.27
14	996518.42	4354321.12
15	996513.10	4354351.59
16	996499.93	4354349.31
17	996501.04	4354342.85
18	996501.90	4354338.48
19	996504.14	4354338.86
20	996507.56	4354319.27
21	996490.19	4354336.44
22	996490.15	4354336.77
23	996488.63	4354347.34
24	996475.65	4354345.08
25	996371.99	4354940.15
26	996362.40	4354931.13

27	996466.70	4354332.35
28	996490.19	4354336.44
29	996294.69	4355074.85
30	996302.15	4355083.23
31	996298.78	4355087.72
32	996292.92	4355094.99
33	996285.61	4355086.53
34	996290.10	4355080.96
35	996294.69	4355074.85
36	996232.36	4355137.14
37	996239.69	4355145.34
38	996227.57	4355155.88
39	996220.53	4355147.42
40	996232.36	4355137.14
41	996676.50	4355852.18
42	996678.08	4355851.20
43	996679.13	4355853.17
44	996677.52	4355854.10
45	996676.50	4355852.18
46	996204.12	4355161.70
47	996211.30	4355170.04
48	996202.62	4355177.58
49	996195.42	4355169.26
50	996204.12	4355161.70
51	996184.74	4355219.05
52	996208.31	4355246.14
53	996369.32	4355432.59
54	996354.48	4355432.24
55	996199.99	4355253.34
56	996176.26	4355226.06
57	996184.74	4355219.05
58	996361.55	4355440.43
59	996376.39	4355440.77
60	996520.19	4355607.30
61	996486.29	4355584.88
62	996361.55	4355440.43
63	996505.53	4355607.15
64	996539.40	4355629.55
65	996568.44	4355663.17
66	996577.04	4355673.84
67	996584.95	4355685.01
68	996628.78	4355751.66
69	996634.90	4355761.54
70	996640.54	4355771.91
71	996645.53	4355782.41
72	996662.92	4355821.74
73	996666.11	4355828.26
74	996657.01	4355834.71
75	996652.95	4355826.38
76	996635.53	4355786.98

77	996630.74	4355776.91
78	996625.39	4355767.07
79	996619.51	4355757.58
80	996575.87	4355691.22
81	996568.27	4355680.48
82	996560.00	4355670.22
83	996505.53	4355607.15
Условный номер земельного участка 86:04:0000001:99244/чзү28		
Обозначен ие характерны х точек границ	Координаты, м	
	X	Y
1	2	3
1	997865.17	4360428.34
2	997867.48	4360430.26
3	997883.50	4360473.61
4	997888.15	4360485.11
5	997911.03	4360536.68
6	997976.92	4360584.70
7	997987.05	4360592.59
8	997996.78	4360601.16
9	998005.95	4360610.33
10	998014.54	4360620.06
11	998022.49	4360630.29
12	998029.80	4360641.00
13	998036.43	4360652.14
14	998042.36	4360663.69
15	998047.56	4360675.57
16	998052.00	4360687.74
17	998055.70	4360700.17
18	998058.59	4360712.84
19	998060.71	4360725.62
20	998062.02	4360738.53
21	998062.53	4360751.48
22	998062.24	4360764.31
23	998056.01	4360879.24
24	998055.59	4360897.89
25	998056.35	4360916.35
26	998058.28	4360934.76
27	998061.37	4360952.99
28	998065.65	4360971.14
29	998132.94	4361220.89
30	998136.94	4361223.19
31	998138.24	4361230.87
32	998127.79	4361224.86
33	998059.83	4360972.61
34	998055.49	4360954.19
35	998052.33	4360935.57

36	998050.35	4360916.79
37	998049.58	4360897.94
38	998050.01	4360879.02
39	998056.25	4360764.09
40	998056.53	4360751.53
41	998056.03	4360738.95
42	998054.76	4360726.42
43	998052.69	4360713.99
44	998049.89	4360701.68
45	998046.30	4360689.62
46	998041.99	4360677.81
47	998036.94	4360666.26
48	998031.18	4360655.04
49	998024.74	4360644.23
50	998017.64	4360633.82
51	998009.92	4360623.90
52	998001.57	4360614.43
53	997992.67	4360605.54
54	997983.23	4360597.21
55	997973.31	4360589.49
56	997906.19	4360540.58
57	997882.63	4360487.45
58	997877.90	4360475.78
59	997862.40	4360433.85
60	997861.20	4360432.85
61	997865.17	4360428.34
62	998139.32	4361237.28
63	998140.31	4361243.13
64	998140.76	4361245.05
65	998118.36	4361232.11
66	998049.16	4360975.30
67	998044.70	4360956.37
68	998041.43	4360937.07
69	998039.38	4360917.59
70	998038.58	4360898.05
71	998039.02	4360878.60
72	998045.25	4360763.67
73	998045.52	4360751.62
74	998045.05	4360739.72
75	998043.84	4360727.88
76	998041.90	4360716.10
77	998039.25	4360704.49
78	998035.86	4360693.08
79	998031.78	4360681.90
80	998027.00	4360670.99
81	998021.55	4360660.38
82	998015.46	4360650.15
83	998008.75	4360640.31
84	998001.43	4360630.91
85	997993.55	4360621.96

86	997985.14	4360613.56
87	997976.21	4360605.67
88	997966.70	4360598.28
89	997897.33	4360547.74
90	997872.51	4360491.75
91	997867.64	4360479.75
92	997853.53	4360441.55
93	997857.89	4360436.60
94	997858.18	4360436.84
95	997873.24	4360477.58
96	997878.03	4360489.41
97	997902.17	4360543.84
98	997970.31	4360593.49
99	997980.03	4360601.05
100	997989.25	4360609.18
101	997997.93	4360617.86
102	998006.05	4360627.08
103	998013.60	4360636.77
104	998020.52	4360646.92
105	998026.80	4360657.48
106	998032.42	4360668.41
107	998037.35	4360679.67
108	998041.56	4360691.20
109	998045.05	4360702.96
110	998047.79	4360714.95
111	998049.79	4360727.08
112	998051.04	4360739.30
113	998051.52	4360751.57
114	998051.24	4360763.89
115	998045.01	4360878.83
116	998044.58	4360897.99
117	998045.37	4360917.15
118	998047.37	4360936.25
119	998050.58	4360955.18
120	998054.99	4360973.84
121	998123.51	4361228.15
122	998139.32	4361237.28
Условный номер земельного участка 86:04:0000001:99244/чзу29		
Обозначение характерных точек границ	Координаты, м	
	X	Y
1	2	3
1	997868.77	4360390.59
2	997878.83	4360404.17
3	997868.07	4360391.12
4	997868.77	4360390.59
5	997880.23	4360406.06

6	997882.58	4360409.24
7	997889.34	4360425.77
8	997899.33	4360457.15
9	997907.30	4360479.46
10	997914.99	4360503.47
11	997917.11	4360507.45
12	997926.48	4360523.51
13	997939.71	4360538.89
14	997961.00	4360555.87
15	997974.90	4360565.22
16	997997.13	4360579.60
17	998023.62	4360597.50
18	998046.89	4360615.35
19	998057.81	4360627.51
20	998070.30	4360648.68
21	998074.44	4360659.65
22	998076.86	4360666.94
23	998079.48	4360675.76
24	998082.23	4360687.39
25	998083.41	4360695.56
26	998081.86	4360718.34
27	998079.93	4360734.74
28	998074.96	4360779.85
29	998073.59	4360795.79
30	998072.21	4360847.36
31	998073.90	4360897.32
32	998078.17	4360938.51
33	998082.82	4360971.57
34	998089.21	4361008.61
35	998092.21	4361019.07
36	998098.77	4361049.25
37	998106.97	4361074.77
38	998135.11	4361175.34
39	998146.10	4361215.39
40	998148.22	4361219.56
41	998141.00	4361221.21
42	998136.71	4361221.87
43	998136.94	4361223.19
44	998132.94	4361220.89
45	998065.65	4360971.14
46	998065.50	4360970.50
47	998061.29	4360940.57
48	998056.94	4360898.49
49	998056.18	4360876.08
50	998062.24	4360764.31
51	998062.53	4360751.48
52	998062.12	4360741.20
53	998063.05	4360732.82
54	998064.94	4360716.76
55	998066.33	4360696.21

56	998065.51	4360690.57
57	998063.04	4360680.13
58	998060.64	4360672.03
59	998058.42	4360665.34
60	998054.92	4360656.05
61	998044.02	4360637.60
62	998035.29	4360627.88
63	998013.68	4360611.30
64	997990.54	4360595.66
65	997987.05	4360592.59
66	997976.92	4360584.70
67	997922.70	4360545.19
68	997912.57	4360533.41
69	997902.26	4360515.74
70	997899.26	4360510.12
71	997891.20	4360484.92
72	997883.23	4360462.59
73	997873.36	4360431.58
74	997869.86	4360423.03
75	997874.49	4360417.78
76	997876.11	4360418.70
77	997876.78	4360418.83
78	997877.46	4360418.44
79	997880.53	4360414.16
80	997880.78	4360413.54
81	997880.58	4360412.93
82	997879.41	4360411.55
83	997881.53	4360408.69
84	997880.23	4360406.06

Условный номер земельного участка
86:04:0000001:99244/чзус0

Обозначение характерных точек границ	Координаты, м	
	X	Y
1	2	3
1	998189.24	4363160.98
2	998195.73	4363178.60
3	998183.44	4363167.27
4	998189.24	4363160.98

Условный номер земельного участка
86:04:0000001:99244/чзус1

Обозначение характерных точек границ	Координаты, м	
	X	Y
1	2	3
1	998187.87	4363171.35

2	998192.98	4363176.06
3	998189.34	4363177.01
4	998187.87	4363171.35
5	998188.74	4363159.61
6	998189.24	4363160.98
7	998186.06	4363164.42
8	998185.06	4363160.57
9	998188.74	4363159.61
Условный номер земельного участка 86:04:0000001:99244/чзу32		
Обозначен ие характерны х точек границ	Координаты, м	
	X	Y
1	2	3
1	994423.31	4360829.25
2	994424.42	4360886.64
3	994421.97	4360886.65
4	994420.74	4360887.51
5	994420.59	4360882.33
6	994419.36	4360856.47
7	994415.04	4360856.68
8	994413.75	4360829.71
9	994423.31	4360829.25
10	994423.61	4360929.40
11	994421.21	4360928.05
12	994420.86	4360895.28
13	994421.60	4360895.90
14	994424.47	4360896.61
15	994423.21	4360928.33
16	994423.61	4360929.40
17	994464.51	4360955.09
18	994470.65	4360958.37
19	994469.10	4360960.88
20	994468.93	4360962.37
21	994469.74	4360964.28
22	994471.08	4360965.82
23	994467.84	4360971.57
24	994468.77	4360972.09
25	994462.48	4360981.18
26	994452.86	4360975.76
27	994464.51	4360955.09
28	994504.85	4360994.42
29	994560.13	4361025.57
30	994563.15	4361031.27
31	994555.44	4361035.84
32	994553.68	4361036.89
33	994550.53	4361030.92
34	994539.43	4361023.96

35	994531.67	4361019.32
36	994500.18	4361001.50
37	994504.85	4360994.42
38	994441.44	4361010.92
39	994420.43	4361037.35
40	994419.11	4361039.66
41	994418.98	4361040.24
42	994419.18	4361040.84
43	994421.09	4361043.10
44	994441.85	4361059.68
45	994438.72	4361064.61
46	994411.76	4361047.45
47	994426.23	4361024.68
48	994427.56	4361025.53
49	994438.16	4361008.84
50	994441.44	4361010.92
Условный номер земельного участка 86:04:0000001:99244/чзу33		
Обозначен ие характерны х точек границ	Координаты, м	
	X	Y
1	2	3
1	994446.15	4361004.79
2	994444.97	4361006.49
3	994441.44	4361010.92
4	994438.16	4361008.84
5	994442.51	4361001.97
6	994446.15	4361004.79
7	994420.74	4360887.51
8	994420.47	4360887.71
9	994419.63	4360889.40
10	994420.19	4360894.72
11	994420.86	4360895.28
12	994421.21	4360928.05
13	994423.61	4360929.40
14	994424.42	4360931.55
15	994426.25	4360933.18
16	994447.93	4360946.26
17	994450.59	4360947.68
18	994445.09	4360945.04
19	994427.01	4360937.72
20	994417.28	4360922.66
21	994416.04	4360883.32
22	994416.08	4360867.17
23	994415.20	4360856.69
24	994415.07	4360856.70
25	994415.07	4360856.68
26	994419.36	4360856.47

27	994420.59	4360882.33
28	994420.74	4360887.51
Условный номер земельного участка 86:04:0000001:99244/чзз34		
Обозначение характерных точек границ	Координаты, м	
	X	Y
1	2	3
1	994450.95	4355645.98
2	994442.86	4355645.96
3	994440.04	4355642.81
4	994405.10	4355650.14
5	994393.17	4355653.02
6	994381.42	4355656.62
7	994369.95	4355660.94
8	994087.82	4355776.58
9	994076.95	4355781.42
10	994066.34	4355786.89
11	994056.09	4355792.97
12	994046.22	4355799.67
13	994036.78	4355806.90
14	993764.39	4356028.75
15	993754.68	4356037.19
16	993745.52	4356046.23
17	993694.00	4356100.47
18	993686.22	4356132.77
19	993683.46	4356146.21
20	993681.62	4356159.83
21	993680.71	4356173.55
22	993680.73	4356187.25
23	993691.65	4356496.13
24	993691.71	4356497.63
25	993715.71	4357056.80
26	993715.88	4357068.16
27	993715.38	4357079.50
28	993688.09	4357459.62
29	993686.98	4357470.68
30	993685.26	4357481.61
31	993682.92	4357492.46
32	993616.67	4357763.36
33	993611.03	4357761.23
34	993677.07	4357491.12
35	993679.36	4357480.50
36	993681.03	4357469.91
37	993682.11	4357459.10
38	993709.39	4357079.15
39	993709.88	4357068.07
40	993709.71	4357056.97

41	993685.72	4356497.87
42	993685.66	4356496.36
43	993674.73	4356187.36
44	993674.71	4356173.36
45	993675.65	4356159.23
46	993677.54	4356145.20
47	993680.36	4356131.47
48	993688.54	4356097.51
49	993741.24	4356042.04
50	993750.60	4356032.79
51	993760.53	4356024.17
52	994033.06	4355802.20
53	994042.71	4355794.81
54	994052.87	4355787.91
55	994063.43	4355781.64
56	994074.34	4355776.00
57	994085.46	4355771.06
58	994367.75	4355655.37
59	994379.48	4355650.94
60	994391.59	4355647.22
61	994403.77	4355644.30
62	994442.20	4355636.22
63	994450.95	4355645.98
64	994366.04	4355667.95
65	994354.52	4355674.27
66	994336.53	4355683.76
67	994312.49	4355695.79
68	994296.14	4355703.08
69	994269.45	4355714.03
70	994264.14	4355715.83
71	994212.55	4355735.57
72	994184.36	4355745.88
73	994165.57	4355752.06
74	994146.45	4355758.68
75	994127.94	4355766.60
76	994110.39	4355775.58
77	994093.90	4355785.94
78	994093.72	4355786.06
79	994092.14	4355786.71
80	994081.71	4355791.35
81	994071.67	4355796.51
82	994061.99	4355802.25
83	994052.65	4355808.60
84	994043.60	4355815.53
85	993771.47	4356037.18
86	993762.16	4356045.27
87	993754.10	4356053.24
88	993746.71	4356059.24
89	993737.55	4356067.81
90	993723.63	4356083.64

91	993719.51	4356089.59
92	993704.01	4356105.91
93	993696.96	4356135.15
94	993694.32	4356148.05
95	993692.57	4356160.95
96	993691.71	4356173.91
97	993691.73	4356187.05
98	993702.65	4356495.70
99	993702.71	4356497.16
100	993726.71	4357056.48
101	993726.88	4357068.32
102	993726.37	4357080.12
103	993699.05	4357460.57
104	993697.89	4357472.08
105	993696.08	4357483.61
106	993693.65	4357494.93
107	993627.04	4357767.27
108	993622.74	4357765.66
109	993621.39	4357765.14
110	993687.80	4357493.59
111	993690.18	4357482.52
112	993691.94	4357471.31
113	993693.07	4357460.06
114	993720.38	4357079.78
115	993720.88	4357068.23
116	993720.71	4357056.66
117	993696.71	4356497.42
118	993696.65	4356495.94
119	993685.73	4356187.16
120	993685.71	4356173.72
121	993686.60	4356160.35
122	993688.40	4356147.05
123	993691.10	4356133.85
124	993698.54	4356102.94
125	993749.11	4356049.74
126	993758.08	4356040.86
127	993767.61	4356032.59
128	994039.88	4355810.82
129	994049.14	4355803.73
130	994058.77	4355797.19
131	994068.76	4355791.27
132	994079.11	4355785.93
133	994089.78	4355781.18
134	994366.04	4355667.95
135	993610.06	4357765.17
136	993615.71	4357767.31
137	993609.00	4357794.75
138	993605.58	4357807.01
139	993604.15	4357811.12
140	993597.05	4357813.24

141	993599.85	4357805.22
142	993603.19	4357793.24
143	993610.06	4357765.17
144	993620.42	4357769.09
145	993621.27	4357769.41
146	993626.08	4357771.21
147	993619.64	4357797.53
148	993616.93	4357807.29
149	993610.08	4357809.34
150	993610.37	4357808.50
151	993613.84	4357796.01
152	993620.42	4357769.09
153	993569.27	4357939.54
154	993565.90	4357942.79
155	993562.81	4357940.46
156	993566.71	4357925.94
157	993569.69	4357915.87
158	993573.21	4357905.98
159	993606.09	4357820.74
160	993608.47	4357813.94
161	993615.57	4357811.81
162	993611.73	4357822.81
163	993578.84	4357908.06
164	993575.40	4357917.72
165	993572.48	4357927.57
166	993569.27	4357939.54
167	993558.49	4357937.21
168	993558.09	4357936.90
169	993553.46	4357932.84
170	993556.11	4357922.95
171	993559.22	4357912.45
172	993562.91	4357902.15
173	993595.41	4357817.85
174	993602.54	4357815.71
175	993601.39	4357819.00
176	993568.53	4357904.24
177	993564.93	4357914.32
178	993561.89	4357924.58
179	993558.49	4357937.21
180	993542.65	4357973.12
181	993547.97	4357976.44
182	993546.21	4357983.01
183	993569.15	4357996.27
184	993566.85	4358001.86
185	993539.22	4357985.90
186	993542.65	4357973.12
187	993552.40	4357979.21
188	993559.54	4357983.66
189	993561.51	4357984.27
190	993562.43	4357984.16

191	993563.14	4357983.43
192	993564.18	4357982.13
193	993564.77	4357981.02
194	993573.35	4357985.98
195	993572.16	4357988.94
196	993571.07	4357991.60
197	993552.03	4357980.59
198	993552.40	4357979.21
199	993578.77	4357981.38
200	993574.50	4357991.98
201	993574.01	4357993.30
202	993571.49	4357991.84
203	993572.60	4357989.12
204	993573.77	4357986.22
205	993575.42	4357987.17
206	993578.77	4357981.38
207	993582.45	4357982.71
208	993588.46	4357985.85
209	993585.75	4357991.18
210	993581.47	4357988.70
211	993577.61	4357995.37
212	993577.52	4357995.32
213	993578.22	4357993.43
214	993582.45	4357982.71
215	993577.27	4358007.88
216	993573.64	4358005.78
217	993575.75	4358000.08
218	993579.43	4358002.20
219	993585.40	4357991.88
220	993577.27	4358007.88
221	993569.58	4357996.51
222	993572.24	4357998.05
223	993570.11	4358003.75
224	993567.29	4358002.11
225	993569.58	4357996.51
Условный номер земельного участка 86:04:0000001:99244/чзв35		
Обозначен ие характерны х точек границ	Координаты, м	
	X	Y
1	2	3
1	994447.08	4355667.37
2	994445.12	4355669.08
3	994435.91	4355668.05
4	994439.26	4355667.58
5	994447.08	4355667.37
6	994269.45	4355714.03
7	994296.14	4355703.08

8	994278.62	4355710.90
9	994269.45	4355714.03
10	994093.72	4355786.06
11	994067.12	4355804.93
12	994049.85	4355818.06
13	994036.72	4355828.29
14	994020.89	4355841.20
15	994001.61	4355856.81
16	993977.85	4355875.61
17	993951.14	4355896.16
18	993927.71	4355914.87
19	993900.73	4355936.28
20	993867.35	4355963.58
21	993836.81	4355987.31
22	993777.54	4356034.24
23	993758.51	4356049.65
24	993754.10	4356053.24
25	993762.16	4356045.27
26	993771.47	4356037.18
27	994043.60	4355815.53
28	994052.65	4355808.60
29	994061.99	4355802.25
30	994071.67	4355796.51
31	994081.71	4355791.35
32	994092.14	4355786.71
33	994093.72	4355786.06
34	993811.98	4356015.97
35	993747.17	4356068.09
36	993709.62	4356117.10
37	993713.82	4356107.75
38	993719.68	4356098.34
39	993727.63	4356086.71
40	993741.19	4356071.30
41	993750.04	4356063.02
42	993761.69	4356053.53
43	993780.61	4356038.13
44	993810.71	4356014.33
45	993811.98	4356015.97
46	993719.51	4356089.59
47	993715.33	4356095.64
48	993709.48	4356105.43
49	993704.45	4356116.32
50	993700.41	4356129.61
51	993698.60	4356146.74
52	993698.10	4356159.00
53	993699.18	4356178.78
54	993701.26	4356198.54
55	993701.58	4356200.83
56	993702.08	4356215.46
57	993708.45	4356370.49

58	993710.86	4356423.48
59	993711.12	4356464.61
60	993711.04	4356497.18
61	993712.62	4356596.38
62	993728.60	4356879.43
63	993733.89	4357059.89
64	993731.46	4357110.78
65	993722.85	4357230.01
66	993717.16	4357311.31
67	993713.22	4357392.89
68	993694.49	4357535.25
69	993678.17	4357603.34
70	993653.35	4357693.03
71	993646.53	4357722.21
72	993644.73	4357728.98
73	993639.19	4357747.84
74	993630.98	4357768.73
75	993627.04	4357767.27
76	993693.65	4357494.93
77	993696.08	4357483.61
78	993697.89	4357472.08
79	993699.05	4357460.57
80	993726.37	4357080.12
81	993726.88	4357068.32
82	993726.71	4357056.48
83	993702.71	4356497.16
84	993702.65	4356495.70
85	993691.73	4356187.05
86	993691.71	4356173.91
87	993692.57	4356160.95
88	993694.32	4356148.05
89	993696.96	4356135.15
90	993704.01	4356105.91
91	993719.51	4356089.59
92	993626.08	4357771.21
93	993629.49	4357772.48
94	993628.37	4357775.32
95	993619.75	4357806.45
96	993616.93	4357807.29
97	993619.64	4357797.53
98	993626.08	4357771.21
99	993591.41	4357895.06
100	993589.12	4357901.82
101	993588.71	4357902.58
102	993587.37	4357921.73
103	993576.57	4357932.51
104	993569.27	4357939.54
105	993572.48	4357927.57
106	993575.40	4357917.72
107	993578.84	4357908.06

108	993611.73	4357822.81
109	993615.57	4357811.81
110	993618.44	4357810.95
111	993618.43	4357811.23
112	993607.91	4357839.31
113	993598.95	4357864.90
114	993592.25	4357881.62
115	993589.49	4357889.07
116	993588.94	4357891.78
117	993589.09	4357893.45
118	993590.38	4357894.63
119	993591.41	4357895.06
120	993583.73	4357932.45
121	993578.26	4357943.31
122	993574.97	4357950.33
123	993569.78	4357946.01
124	993580.11	4357936.08
125	993583.73	4357932.45
126	993567.41	4357976.13
127	993575.58	4357980.42
128	993573.35	4357985.98
129	993564.77	4357981.02
130	993567.41	4357976.13
131	993573.77	4357986.22
132	993576.01	4357980.64
133	993578.46	4357981.93
134	993575.42	4357987.17
135	993573.77	4357986.22
Условный номер земельного участка 86:04:0000001:99244/чзү36		
Обозначен ие характерны х точек границ	Координаты, м	
	Х	У
1	2	3
1	992696.26	4353746.57
2	992671.46	4353819.37
3	992667.31	4353831.51
4	992643.16	4353881.35
5	992638.36	4353881.88
6	992610.53	4353923.46
7	992696.26	4353746.57
8	992730.56	4353652.84
9	992724.37	4353669.40
10	992725.67	4353664.85
11	992730.56	4353652.84
12	992775.41	4353593.72
13	992778.01	4353593.85
14	992771.59	4353611.94

15	992762.35	4353613.47
16	992729.73	4353700.71
17	992722.13	4353718.43
18	992685.38	4353794.25
19	992685.86	4353792.84
20	992705.68	4353734.70
21	992710.96	4353716.22
22	992712.11	4353713.87
23	992719.52	4353696.61
24	992754.28	4353603.66
25	992772.85	4353600.58
26	992775.41	4353593.72
27	992570.54	4354033.43
28	992563.24	4354046.15
29	992537.02	4354091.81
30	992538.25	4354088.75
31	992560.69	4354028.35
32	992564.20	4354019.53
33	992568.13	4354010.93
34	992580.62	4353985.18
35	992624.40	4353920.04
36	992578.08	4354015.61
37	992574.32	4354023.86
38	992570.95	4354032.31
39	992570.54	4354033.43
40	992770.18	4353593.48
41	992769.19	4353596.11
42	992752.54	4353598.88
43	992755.03	4353592.77
44	992770.18	4353593.48
45	992741.52	4353592.15
46	992749.64	4353592.53
47	992721.04	4353663.24
48	992706.17	4353714.67
49	992590.36	4353953.60
50	992560.42	4353998.33
51	992556.59	4353998.08
52	992697.56	4353707.22
53	992704.66	4353690.66
54	992741.52	4353592.15
55	992552.27	4354007.16
56	992564.02	4354007.94
57	992563.61	4354008.79
58	992559.60	4354017.58
59	992556.03	4354026.55
60	992533.59	4354086.94
61	992529.51	4354097.06
62	992524.87	4354106.93
63	992368.34	4354418.35
64	992391.43	4354429.94

65	992386.21	4354439.64
66	992353.57	4354423.25
67	992514.98	4354102.11
68	992519.42	4354092.66
69	992523.32	4354082.97
70	992545.76	4354022.61
71	992549.48	4354013.26
72	992552.27	4354007.16
73	992831.92	4353388.24
74	992836.00	4353388.83
75	992814.18	4353473.82
76	992807.12	4353501.28
77	992797.41	4353536.54
78	992796.62	4353536.50
79	992798.96	4353529.53
80	992802.38	4353516.67
81	992831.92	4353388.24
82	992468.20	4354255.31
83	992471.55	4354248.44
84	992475.58	4354240.17
85	992497.37	4354190.90
86	992513.54	4354154.31
87	992514.89	4354151.37
88	992541.01	4354094.70
89	992560.11	4354061.50
90	992548.51	4354092.71
91	992544.19	4354103.45
92	992539.27	4354113.92
93	992468.20	4354255.31
94	992524.26	4354119.28
95	992516.52	4354136.06
96	992509.02	4354152.30
97	992471.07	4354238.04
98	992426.35	4354329.47
99	992406.95	4354366.90
100	992383.50	4354412.10
101	992383.32	4354413.97
102	992384.19	4354415.00
103	992384.57	4354415.44
104	992384.59	4354415.45
105	992384.60	4354415.47
106	992395.91	4354421.65
107	992393.81	4354425.55
108	992375.06	4354416.13
109	992524.26	4354119.28
110	992786.18	4353381.72
111	992790.58	4353382.34
112	992790.74	4353382.37
113	992801.27	4353383.86
114	992826.46	4353389.66

115	992797.52	4353515.46
116	992794.18	4353528.09
117	992791.44	4353536.21
118	992780.04	4353535.58
119	992783.64	4353524.92
120	992786.84	4353512.82
121	992813.28	4353397.91
122	992790.72	4353392.72
123	992785.52	4353391.68
124	992786.18	4353381.72
125	992768.34	4353380.01
126	992781.26	4353381.16
127	992780.63	4353390.72
128	992771.37	4353389.31
129	992767.92	4353388.88
130	992768.34	4353380.01
131	992665.02	4353365.71
132	992665.04	4353365.29
133	992670.86	4353365.86
134	992681.48	4353367.16
135	992665.02	4353365.71
136	992843.70	4353386.14
137	992839.64	4353384.19
138	992811.96	4353380.30
139	992802.90	4353379.03
140	992801.91	4353378.89
141	992794.10	4353377.09
142	992783.86	4353375.02
143	992773.54	4353373.47
144	992671.40	4353360.89
145	992665.25	4353360.29
146	992665.37	4353357.36
147	992725.50	4353356.46
148	992775.03	4353362.56
149	992785.77	4353364.18
150	992796.42	4353366.33
151	992845.64	4353377.67
152	992843.70	4353386.14
153	992395.01	4354400.96
154	992389.83	4354411.24
155	992399.18	4354415.94
156	992398.50	4354417.30
157	992389.98	4354412.70
158	992389.13	4354412.24
159	992395.01	4354400.96
160	992569.08	4353205.33
161	992571.30	4353206.77
162	992580.86	4353207.49
163	992580.47	4353216.87
164	992572.92	4353216.52

165	992571.84	4353239.47
166	992565.93	4353240.86
167	992560.71	4353242.12
168	992562.45	4353205.02
169	992569.08	4353205.33
170	992547.09	4353191.03
171	992560.77	4353199.93
172	992557.69	4353199.78
173	992555.65	4353243.35
174	992544.52	4353246.04
175	992547.09	4353191.03
Условный номер земельного участка 86:04:0000001:99244/чзз37		
Обозначен ие характерны х точек границ	Координаты, м	
	X	Y
1	2	3
1	992003.43	4355297.82
2	992004.76	4355274.87
3	992005.14	4355272.71
4	992006.72	4355263.95
5	992154.17	4354938.75
6	992166.45	4354914.65
7	992192.18	4354864.16
8	992233.23	4354781.67
9	992261.15	4354725.61
10	992281.70	4354684.18
11	992003.43	4355297.82
12	992000.85	4355342.23
13	992002.62	4355311.69
14	992338.23	4354571.65
15	992383.71	4354482.99
16	992389.37	4354473.50
17	992396.18	4354477.37
18	992366.09	4354537.24
19	992362.74	4354544.25
20	992000.85	4355342.23
21	992377.83	4354455.20
22	992379.07	4354455.85
23	992350.94	4354511.80
24	992318.63	4354576.12
25	992338.25	4354532.83
26	992341.85	4354525.34
27	992377.83	4354455.20
28	991999.43	4355280.03
29	991997.65	4355310.59
30	991931.53	4355456.40
31	991933.17	4355426.14

32	991999.43	4355280.03
33	991996.84	4355324.47
34	991995.13	4355353.76
35	991994.80	4355355.59
36	991929.13	4355500.40
37	991930.78	4355470.15
38	991996.84	4355324.47
Условный номер земельного участка 86:04:0000001:99244/чзү38		
Обозначение характерных точек границ	Координаты, м	
	X	Y
1	2	3
1	992701.84	4353808.06
2	992695.72	4353825.28
3	992688.31	4353840.13
4	992687.75	4353839.22
5	992701.84	4353808.06
6	992730.47	4353727.51
7	992718.74	4353760.49
8	992717.01	4353765.37
9	992712.68	4353773.50
10	992710.44	4353777.78
11	992708.27	4353782.13
12	992706.15	4353786.48
13	992704.14	4353790.86
14	992684.59	4353834.07
15	992681.54	4353829.11
16	992730.47	4353727.51
17	992761.09	4353695.05
18	992714.05	4353788.69
19	992719.33	4353773.89
20	992721.72	4353767.19
21	992762.75	4353690.05
22	992761.09	4353695.05
23	992667.33	4353831.47
24	992660.04	4353852.80
25	992659.50	4353852.59
26	992648.99	4353878.74
27	992647.95	4353880.83
28	992643.15	4353881.36
29	992667.33	4353831.47
30	992750.89	4353685.25
31	992767.30	4353651.25
32	992772.90	4353639.66
33	992779.68	4353642.05
34	992773.34	4353659.54
35	992733.17	4353735.02

36	992750.89	4353685.25
37	992771.59	4353611.94
38	992743.02	4353692.40
39	992737.35	4353704.18
40	992677.05	4353829.27
41	992677.03	4353829.32
42	992679.08	4353832.62
43	992681.50	4353836.54
44	992686.23	4353844.29
45	992488.31	4354238.45
46	992488.88	4354237.24
47	992501.02	4354208.35
48	992530.14	4354145.20
49	992563.49	4354068.49
50	992591.56	4354009.14
51	992599.59	4353990.60
52	992628.63	4353932.99
53	992632.61	4353924.80
54	992649.34	4353890.46
55	992661.93	4353889.08
56	992664.00	4353884.93
57	992664.97	4353882.93
58	992667.04	4353878.73
59	992654.38	4353880.11
60	992660.23	4353868.09
61	992666.89	4353848.52
62	992692.30	4353788.93
63	992728.73	4353706.79
64	992739.09	4353675.69
65	992762.35	4353613.47
66	992771.59	4353611.94
67	992682.63	4353838.41
68	992685.78	4353843.57
69	992678.35	4353859.98
70	992669.65	4353877.28
71	992665.80	4353875.52
72	992682.63	4353838.41
73	992693.20	4353855.69
74	992687.10	4353870.00
75	992683.34	4353877.97
76	992682.46	4353877.56
77	992684.70	4353871.28
78	992691.36	4353852.71
79	992693.20	4353855.69
80	992781.40	4353637.30
81	992775.42	4353635.24
82	992775.56	4353634.92
83	992776.21	4353633.47
84	992778.79	4353627.48
85	992784.98	4353614.57

86	992786.69	4353611.01
87	992792.85	4353605.73
88	992781.40	4353637.30
89	992792.83	4353594.55
90	992796.92	4353594.74
91	992795.71	4353598.01
92	992788.92	4353603.84
93	992789.19	4353603.20
94	992789.62	4353602.24
95	992792.83	4353594.55
96	992680.77	4353882.30
97	992681.21	4353882.50
98	992679.11	4353886.94
99	992679.18	4353886.75
100	992680.77	4353882.30
101	992784.90	4353401.18
102	992785.52	4353391.68
103	992790.72	4353392.72
104	992813.28	4353397.91
105	992811.32	4353406.40
106	992793.65	4353402.60
107	992784.90	4353401.18
108	992767.48	4353398.35
109	992767.92	4353388.88
110	992771.37	4353389.31
111	992780.63	4353390.72
112	992779.99	4353400.38
113	992767.48	4353398.35
114	992605.22	4353968.20
115	992604.37	4353969.89
116	992582.32	4354009.98
117	992574.80	4354022.82
118	992578.08	4354015.61
119	992624.41	4353920.02
120	992639.99	4353896.85
121	992624.69	4353927.65
122	992605.22	4353968.20
123	992817.79	4353537.67
124	992812.06	4353537.36
125	992817.62	4353519.79
126	992822.26	4353505.15
127	992841.46	4353439.43
128	992850.87	4353401.97
129	992854.24	4353388.60
130	992854.38	4353388.03
131	992862.96	4353389.87
132	992846.06	4353451.69
133	992817.79	4353537.67
134	992849.71	4353387.02
135	992849.60	4353387.46

136	992845.21	4353386.86
137	992843.69	4353386.14
138	992843.78	4353385.75
139	992849.71	4353387.02
140	992539.43	4354039.64
141	992535.21	4354037.19
142	992547.25	4354016.43
143	992550.80	4354010.37
144	992549.48	4354013.26
145	992545.76	4354022.61
146	992539.43	4354039.64
147	992574.74	4354026.09
148	992570.54	4354033.43
149	992570.95	4354032.31
150	992573.66	4354025.51
151	992574.74	4354026.09
152	992643.39	4353818.99
153	992654.24	4353785.44
154	992657.94	4353786.61
155	992668.45	4353751.19
156	992675.27	4353753.21
157	992643.39	4353818.99
158	992422.54	4354286.02
159	992449.21	4354225.64
160	992465.29	4354189.87
161	992490.08	4354134.11
162	992529.25	4354057.17
163	992538.98	4354040.87
164	992523.32	4354082.97
165	992519.42	4354092.66
166	992514.98	4354102.11
167	992422.54	4354286.02
168	992580.47	4353216.87
169	992579.62	4353237.63
170	992571.84	4353239.47
171	992572.92	4353216.52
172	992580.47	4353216.87
173	992434.50	4354395.83
174	992501.93	4354266.48
175	992533.51	4354199.36
176	992574.84	4354107.01
177	992602.83	4354048.48
178	992588.08	4354079.66
179	992554.79	4354156.24
180	992525.72	4354219.24
181	992513.54	4354248.25
182	992476.81	4354325.85
183	992433.63	4354418.99
184	992423.39	4354414.83
185	992434.50	4354395.83

186	992353.57	4354423.25
187	992348.59	4354420.45
188	992355.30	4354408.73
189	992385.42	4354356.13
190	992412.45	4354306.11
191	992353.57	4354423.25
Условный номер земельного участка 86:04:0000001:99244/чзу39		
Обозначен ие характерны х точек границ	Координаты, м	
	X	Y
1	2	3
1	991998.15	4355364.40
2	991999.14	4355359.39
3	992000.14	4355354.39
4	992000.49	4355348.44
5	992000.85	4355342.23
6	992362.74	4354544.25
7	992366.09	4354537.24
8	992396.18	4354477.37
9	992403.58	4354481.57
10	992378.24	4354530.82
11	992347.81	4354600.79
12	992323.25	4354657.55
13	992291.55	4354726.50
14	992272.86	4354767.24
15	992262.22	4354794.31
16	992228.64	4354870.47
17	992198.03	4354930.66
18	992175.65	4354979.12
19	992155.86	4355023.93
20	992127.14	4355090.18
21	992074.46	4355200.95
22	992043.36	4355266.92
23	992003.33	4355357.18
24	991996.32	4355372.34
25	991998.15	4355364.40
26	991994.80	4355355.59
27	991994.44	4355357.58
28	991993.40	4355363.33
29	991992.84	4355365.64
30	991990.04	4355377.20
31	991988.12	4355383.02
32	991974.37	4355413.31
33	991963.56	4355437.11
34	991952.82	4355461.19
35	991941.81	4355485.87
36	991928.39	4355514.06

37	991929.13	4355500.40
38	991994.80	4355355.59
Условный номер земельного участка 86:04:0000001:99244/чзу40		
Обозначен ие характерны х точек границ	Координаты, м	
	X	Y
1	2	3
1	991803.78	4357807.62
2	992102.79	4358005.48
3	992113.01	4358012.71
4	992122.70	4358020.54
5	992131.88	4358028.97
6	992140.52	4358037.96
7	992148.57	4358047.47
8	992156.01	4358057.47
9	992162.81	4358067.93
10	992168.92	4358078.79
11	992174.33	4358090.03
12	992179.05	4358101.58
13	992183.02	4358113.44
14	992207.75	4358195.74
15	992211.62	4358207.35
16	992216.20	4358218.72
17	992221.46	4358229.79
18	992227.38	4358240.55
19	992233.94	4358250.89
20	992241.11	4358260.84
21	992248.87	4358270.34
22	992257.18	4358279.31
23	992276.15	4358298.64
24	992270.58	4358308.67
25	992249.21	4358286.90
26	992240.57	4358277.56
27	992232.38	4358267.55
28	992224.82	4358257.06
29	992217.91	4358246.14
30	992211.67	4358234.82
31	992206.12	4358223.14
32	992201.29	4358211.14
33	992197.25	4358199.07
34	992172.53	4358116.76
35	992168.73	4358105.40
36	992164.28	4358094.51
37	992159.17	4358083.88
38	992153.39	4358073.64
39	992146.97	4358063.76
40	992139.95	4358054.30

41	992132.35	4358045.32
42	992124.19	4358036.84
43	992115.52	4358028.87
44	992106.36	4358021.48
45	992096.58	4358014.55
46	991803.09	4357820.35
47	991803.66	4357809.91
48	991803.78	4357807.62
49	991879.92	4357838.81
50	991897.78	4357851.70
51	991948.29	4357884.07
52	991957.48	4357890.15
53	991985.31	4357910.09
54	992022.52	4357933.63
55	992071.20	4357965.49
56	992110.15	4357992.23
57	992124.09	4358003.47
58	992136.81	4358014.30
59	992144.59	4358020.44
60	992148.05	4358022.70
61	992152.41	4358027.23
62	992161.12	4358037.52
63	992169.16	4358048.34
64	992176.50	4358059.64
65	992183.11	4358071.39
66	992188.96	4358083.53
67	992194.05	4358096.01
68	992198.27	4358108.60
69	992223.00	4358190.91
70	992226.64	4358201.81
71	992230.86	4358212.29
72	992235.71	4358222.50
73	992241.15	4358232.39
74	992247.20	4358241.92
75	992253.81	4358251.10
76	992260.96	4358259.83
77	992268.76	4358268.29
78	992281.45	4358281.20
79	992279.90	4358287.46
80	992278.08	4358293.47
81	992260.80	4358275.87
82	992252.66	4358267.05
83	992245.07	4358257.80
84	992238.08	4358248.09
85	992231.68	4358237.99
86	992225.92	4358227.52
87	992220.78	4358216.71
88	992216.32	4358205.62
89	992212.51	4358194.24
90	992187.78	4358111.92

91	992183.73	4358099.84
92	992178.91	4358088.01
93	992173.36	4358076.48
94	992167.09	4358065.34
95	992160.12	4358054.63
96	992152.49	4358044.36
97	992144.24	4358034.60
98	992135.38	4358025.39
99	992125.96	4358016.74
100	992116.03	4358008.72
101	992105.61	4358001.35
102	991804.09	4357801.83
103	991804.53	4357793.81
104	991804.79	4357789.10
105	991879.92	4357838.81
Условный номер земельного участка 86:04:0000001:99244/чзу41		
Обозначение характерных точек границ	Координаты, м	
	X	Y
1	2	3
1	991863.72	4357820.88
2	991889.36	4357837.89
3	992017.56	4357920.76
4	992055.20	4357946.53
5	992099.81	4357977.18
6	992142.69	4358007.96
7	992162.42	4358024.94
8	992164.49	4358027.36
9	992147.70	4358016.39
10	992140.25	4358010.45
11	992127.41	4357999.63
12	992113.26	4357988.28
13	992074.19	4357961.43
14	992025.41	4357929.41
15	991988.20	4357905.96
16	991957.85	4357884.24
17	991900.78	4357847.59
18	991863.72	4357820.88
19	992275.27	4358265.33
20	992281.15	4358271.82
21	992280.76	4358271.90
22	992275.27	4358265.33
23	991804.80	4357788.86
24	991856.71	4357822.08
25	991879.92	4357838.81
26	991804.79	4357789.10
27	991804.80	4357788.86

28	991805.15	4357782.45
29	991844.74	4357808.27
30	991849.97	4357811.75
31	991805.12	4357783.04
32	991805.15	4357782.45
33	992148.05	4358022.70
34	992164.16	4358033.20
35	992170.82	4358039.31
36	992176.12	4358051.34
37	992183.21	4358066.43
38	992195.85	4358093.32
39	992207.54	4358121.47
40	992211.36	4358132.02
41	992215.03	4358143.02
42	992217.28	4358150.67
43	992225.06	4358176.24
44	992229.67	4358191.66
45	992234.06	4358204.41
46	992239.48	4358219.42
47	992244.20	4358229.43
48	992251.08	4358241.67
49	992264.29	4358260.17
50	992277.79	4358276.32
51	992278.86	4358277.11
52	992279.02	4358277.12
53	992279.08	4358277.12
54	992280.20	4358277.18
55	992280.23	4358277.17
56	992280.36	4358277.18
57	992282.57	4358276.70
58	992281.45	4358281.20
59	992268.76	4358268.29
60	992260.96	4358259.83
61	992253.81	4358251.10
62	992247.20	4358241.92
63	992241.15	4358232.39
64	992235.71	4358222.50
65	992230.86	4358212.29
66	992226.64	4358201.81
67	992223.00	4358190.91
68	992198.27	4358108.60
69	992194.05	4358096.01
70	992188.96	4358083.53
71	992183.11	4358071.39
72	992176.50	4358059.64
73	992169.16	4358048.34
74	992161.12	4358037.52
75	992152.41	4358027.23
76	992148.05	4358022.70
77	991957.48	4357890.15

78	991948.29	4357884.07
79	991954.97	4357888.35
80	991957.48	4357890.15
81	992178.22	4358043.39
82	992180.72	4358046.31
83	992186.70	4358057.99
84	992191.07	4358071.18
85	992187.81	4358064.35
86	992180.84	4358049.32
87	992178.22	4358043.39
Условный номер земельного участка 86:04:0000001:99244/чзу42		
Обозначение характерных точек границ	Координаты, м	
	X	Y
1	2	3
1	993420.51	4360661.79
2	993419.86	4360660.60
3	993416.06	4360655.20
4	993413.49	4360652.36
5	993409.18	4360648.97
6	993404.71	4360646.31
7	993387.66	4360637.66
8	993366.32	4360627.48
9	993352.38	4360621.62
10	993336.46	4360615.24
11	993312.01	4360607.29
12	993222.43	4360573.75
13	993158.34	4360547.66
14	993120.41	4360533.39
15	993023.56	4360497.62
16	992881.30	4360442.61
17	992843.22	4360426.67
18	992794.47	4360407.18
19	992770.88	4360397.57
20	992737.92	4360382.03
21	992707.42	4360369.48
22	992687.05	4360362.68
23	992649.54	4360349.17
24	992632.92	4360343.67
25	992612.70	4360336.17
26	992601.19	4360330.99
27	992587.65	4360323.58
28	992579.52	4360318.05
29	992568.39	4360308.86
30	992953.05	4360464.85
31	992961.47	4360468.05
32	993094.46	4360514.92

33	993101.15	4360517.42
34	993417.41	4360641.27
35	993420.51	4360661.79
36	992544.14	4360310.75
37	992544.97	4360311.63
38	992512.75	4360349.15
39	992496.01	4360362.18
40	992489.21	4360353.54
41	992544.14	4360310.75
42	992548.38	4360315.31
43	992551.68	4360318.82
44	992532.61	4360333.68
45	992548.38	4360315.31
46	992555.12	4360322.49
47	992555.23	4360322.60
48	992567.01	4360331.93
49	992574.63	4360336.57
50	992595.67	4360346.16
51	992679.60	4360376.00
52	992710.35	4360387.91
53	992738.08	4360400.26
54	992766.23	4360413.45
55	992808.47	4360430.91
56	992898.67	4360465.28
57	992998.37	4360505.08
58	993122.66	4360552.56
59	993245.42	4360598.63
60	993305.85	4360621.90
61	993304.90	4360626.00
62	993304.87	4360626.19
63	993091.50	4360542.64
64	993085.25	4360540.30
65	992952.20	4360493.40
66	992943.19	4360490.00
67	992558.34	4360333.92
68	992520.56	4360363.35
69	992507.55	4360362.85
70	992516.14	4360352.85
71	992555.12	4360322.49
72	992477.86	4360362.37
73	992486.02	4360356.02
74	992490.95	4360362.35
75	992477.86	4360362.37
76	992471.66	4360381.16
77	992470.69	4360381.01
78	992470.63	4360381.96
79	992470.62	4360381.97
80	992470.68	4360381.00
81	992471.40	4360367.41
82	992472.70	4360366.40

83	992490.65	4360366.37
84	992471.66	4360381.16
85	992504.27	4360366.69
86	992515.71	4360367.13
87	992497.68	4360381.17
88	992497.50	4360374.67
89	992504.27	4360366.69
90	992493.35	4360370.60
91	992493.38	4360371.72
92	992483.65	4360383.03
93	992478.43	4360382.21
94	992493.35	4360370.60
95	992493.51	4360379.19
96	992493.65	4360384.31
97	992469.79	4360402.89
98	992469.84	4360396.51
99	992470.25	4360388.59
100	992473.20	4360386.30
101	992473.37	4360386.31
102	992485.68	4360388.52
103	992493.51	4360379.19
104	993310.57	4360623.70
105	993348.58	4360638.40
106	993376.16	4360649.10
107	993395.28	4360661.76
108	993399.76	4360666.88
109	993394.09	4360667.64
110	993393.05	4360660.73
111	993309.60	4360628.05
112	993309.78	4360626.94
113	993310.57	4360623.70
114	993402.63	4360670.53
115	993404.54	4360673.03
116	993407.00	4360679.44
117	993414.48	4360728.81
118	993406.05	4360729.29
119	993407.08	4360739.96
120	993404.94	4360739.29
121	993394.69	4360671.56
122	993402.63	4360670.53
123	993421.96	4360790.16
124	993417.86	4360794.82
125	993415.89	4360794.10
126	993416.14	4360793.09
127	993416.06	4360792.33
128	993415.53	4360791.83
129	993412.78	4360791.13
130	993412.26	4360787.66
131	993412.68	4360787.75
132	993418.22	4360788.78

133	993421.96	4360790.16
Условный номер земельного участка 86:04:0000001:99244/чзу43		
Обозначение характерных точек границ	Координаты, м	
	X	Y
1	2	3
1	993276.57	4360724.14
2	993274.18	4360733.10
3	993270.12	4360731.62
4	993269.48	4360733.56
5	993253.62	4360729.05
6	993252.71	4360731.98
7	993241.83	4360729.93
8	993246.32	4360715.54
9	993276.57	4360724.14
Условный номер земельного участка 86:04:0000001:99244/чзу44		
Обозначение характерных точек границ	Координаты, м	
	X	Y
1	2	3
1	993837.83	4362323.38
2	993775.08	4362350.22
3	993757.66	4362356.43
4	993756.01	4362351.56
5	993837.83	4362323.38
6	993876.37	4362354.14
7	993876.29	4362363.52
8	993871.25	4362369.32
9	993861.48	4362360.83
10	993874.77	4362354.88
11	993876.37	4362354.14
12	993733.43	4362364.12
13	993733.59	4362364.05
14	993714.41	4362369.57
15	993730.54	4362361.82
16	993741.70	4362356.87
17	993745.86	4362355.29
18	993746.68	4362358.52
19	993733.43	4362364.12
20	993666.76	4362416.48
21	993683.42	4362408.33
22	993688.73	4362407.34
23	993666.76	4362416.48
24	992897.61	4362771.51

25	992897.21	4362770.38
26	992895.87	4362767.86
27	992921.88	4362758.15
28	992944.23	4362748.61
29	993073.64	4362686.15
30	993086.61	4362682.94
31	993052.43	4362698.16
32	992987.03	4362730.12
33	992950.20	4362747.55
34	992897.61	4362771.51
35	993059.54	4362684.77
36	993059.98	4362684.66
37	993059.97	4362684.67
38	993059.54	4362684.77
Условный номер земельного участка 86:04:0000001:99244/чзу45		
Обозначение характерных точек границ	Координаты, м	
	X	Y
1	2	3
1	993861.48	4362360.83
2	993865.42	4362364.25
3	993836.26	4362376.85
4	993811.81	4362389.13
5	993728.48	4362419.57
6	993721.11	4362422.71
7	993720.68	4362421.28
8	993764.75	4362401.08
9	993765.26	4362402.45
10	993816.98	4362380.74
11	993861.48	4362360.83
12	993762.34	4362394.35
13	993763.45	4362397.34
14	993719.60	4362417.48
15	993718.04	4362412.11
16	993756.10	4362397.00
17	993762.34	4362394.35
18	992904.99	4362791.76
19	992902.18	4362784.04
20	993045.35	4362716.70
21	993142.38	4362671.88
22	993230.52	4362631.50
23	993279.26	4362608.69
24	993385.00	4362555.21
25	993433.88	4362534.90
26	993563.19	4362477.64
27	993658.38	4362436.84
28	993701.14	4362418.80

29	993713.49	4362413.92
30	993715.08	4362419.51
31	993579.46	4362481.72
32	993571.68	4362484.76
33	993504.12	4362514.83
34	993428.98	4362547.20
35	993364.64	4362577.14
36	993338.93	4362591.88
37	993069.16	4362715.23
38	992904.99	4362791.76
39	993716.24	4362423.36
40	993716.62	4362424.63
41	993672.69	4362443.35
42	993716.24	4362423.36
Условный номер земельного участка 86:04:0000001:99244/чзу46		
Обозначен ие характерны х точек границ	Координаты, м	
	X	Y
1	2	3
1	996488.94	4354289.35
2	996494.68	4354299.98
3	996492.07	4354314.97
4	996482.26	4354308.92
5	996484.36	4354296.37
6	996488.94	4354289.35
7	996481.55	4354313.18
8	996491.33	4354319.21
9	996491.13	4354320.37
10	996480.65	4354318.55
11	996481.55	4354313.18
12	996475.65	4354345.08
13	996488.63	4354347.34
14	996481.71	4354395.56
15	996477.70	4354411.70
16	996468.98	4354462.88
17	996464.48	4354495.05
18	996459.33	4354524.12
19	996442.53	4354622.32
20	996421.86	4354741.08
21	996417.86	4354763.73
22	996397.96	4354858.95
23	996389.75	4354910.74
24	996388.57	4354920.65
25	996382.91	4354950.43
26	996371.99	4354940.15
27	996475.65	4354345.08
28	996302.15	4355083.23

29	996306.90	4355088.57
30	996304.41	4355092.00
31	996298.27	4355100.36
32	996297.98	4355100.84
33	996292.92	4355094.99
34	996298.78	4355087.72
35	996302.15	4355083.23
36	996245.88	4355152.27
37	996255.04	4355162.52
38	996249.12	4355169.00
39	996244.49	4355173.09
40	996244.50	4355173.05
41	996235.90	4355164.63
42	996239.64	4355161.14
43	996245.88	4355152.27
44	996678.08	4355851.20
45	996685.61	4355846.57
46	996686.43	4355848.93
47	996679.13	4355853.17
48	996678.08	4355851.20
49	996220.52	4355180.76
50	996226.88	4355188.15
51	996226.90	4355188.16
52	996217.69	4355195.07
53	996215.50	4355196.75
54	996211.82	4355199.75
55	996207.30	4355203.64
56	996206.45	4355205.37
57	996207.04	4355207.18
58	996222.65	4355225.92
59	996240.07	4355244.59
60	996263.57	4355269.67
61	996281.61	4355289.45
62	996300.02	4355311.10
63	996324.06	4355339.47
64	996343.43	4355361.82
65	996387.58	4355410.78
66	996401.01	4355425.97
67	996407.72	4355433.48
68	996391.99	4355433.11
69	996388.25	4355429.06
70	996350.32	4355383.74
71	996318.34	4355346.37
72	996275.90	4355300.83
73	996242.39	4355263.31
74	996208.89	4355226.68
75	996196.40	4355212.99
76	996196.03	4355209.70
77	996216.06	4355193.13
78	996212.85	4355189.42

79	996220.52	4355180.76
80	996399.56	4355441.31
81	996415.08	4355441.66
82	996434.72	4355463.42
83	996470.78	4355505.73
84	996496.49	4355536.69
85	996512.40	4355554.17
86	996548.26	4355595.67
87	996569.79	4355620.35
88	996592.71	4355648.78
89	996605.59	4355663.78
90	996572.67	4355642.01
91	996565.37	4355632.99
92	996527.67	4355589.07
93	996490.99	4355544.83
94	996456.61	4355504.19
95	996421.50	4355465.03
96	996399.56	4355441.31
97	996589.27	4355662.51
98	996621.17	4355683.60
99	996624.45	4355687.86
100	996634.52	4355706.06
101	996640.89	4355719.23
102	996653.25	4355746.85
103	996657.66	4355756.26
104	996660.74	4355762.19
105	996673.28	4355806.64
106	996677.37	4355820.29
107	996666.11	4355828.26
108	996662.92	4355821.74
109	996641.81	4355757.63
110	996628.54	4355726.05
111	996610.01	4355688.13
112	996589.27	4355662.51
Условный номер земельного участка <u>86:04:0000001:99244/чзу47</u>		
Обозначен ие характерны х точек границ	Координаты, м	
	X	Y
1	2	3
1	996239.69	4355145.34
2	996245.88	4355152.27
3	996239.64	4355161.14
4	996235.90	4355164.63
5	996230.32	4355159.18
6	996227.57	4355155.88
7	996239.69	4355145.34
8	996545.93	4355633.86

9	996589.27	4355662.51
10	996610.01	4355688.13
11	996628.54	4355726.05
12	996641.81	4355757.63
13	996662.92	4355821.74
14	996645.53	4355782.41
15	996640.54	4355771.91
16	996634.90	4355761.54
17	996628.78	4355751.66
18	996621.05	4355739.91
19	996616.66	4355729.26
20	996595.82	4355693.52
21	996554.82	4355644.03
22	996545.93	4355633.86
23	996212.01	4355170.87
24	996220.52	4355180.76
25	996212.85	4355189.42
26	996204.29	4355179.51
27	996212.01	4355170.87
28	996391.99	4355433.11
29	996374.36	4355432.70
30	996339.40	4355391.17
31	996306.82	4355355.34
32	996277.86	4355326.68
33	996208.31	4355246.14
34	996184.74	4355219.05
35	996196.03	4355209.70
36	996196.40	4355212.99
37	996208.89	4355226.68
38	996242.39	4355263.31
39	996275.90	4355300.83
40	996318.34	4355346.37
41	996350.32	4355383.74
42	996388.25	4355429.06
43	996391.99	4355433.11
44	996381.29	4355440.89
45	996399.56	4355441.31
46	996421.50	4355465.03
47	996456.61	4355504.19
48	996490.99	4355544.83
49	996527.67	4355589.07
50	996565.37	4355632.99
51	996572.67	4355642.01
52	996526.15	4355611.24
53	996517.41	4355601.24
54	996478.87	4355554.34
55	996444.71	4355513.29
56	996413.16	4355478.25
57	996381.29	4355440.89
58	996476.92	4354279.54

59	996483.65	4354285.79
60	996488.94	4354289.35
61	996484.36	4354296.37
62	996482.26	4354308.92
63	996472.82	4354303.10
64	996476.92	4354279.54
65	996472.08	4354307.34
66	996481.55	4354313.18
67	996480.65	4354318.55
68	996470.44	4354316.77
69	996472.08	4354307.34
Условный номер земельного участка 86:04:0000001:99244/чзу48		
Обозначение характерных точек границ	Координаты, м	
	X	Y
1	2	3
1	992490.20	4360267.45
2	992482.20	4360268.32
3	992457.60	4360278.43
4	992436.07	4360292.48
5	992431.53	4360280.21
6	992470.84	4360267.43
7	992484.28	4360266.24
8	992490.20	4360267.45
9	992544.14	4360310.75
10	992540.56	4360313.55
11	992534.55	4360318.22
12	992514.55	4360300.05
13	992508.30	4360293.84
14	992493.27	4360285.42
15	992492.23	4360285.21
16	992497.21	4360284.25
17	992511.51	4360286.06
18	992522.32	4360291.80
19	992537.16	4360303.38
20	992544.14	4360310.75
21	992456.28	4360299.91
22	992466.19	4360353.75
23	992449.07	4360354.55
24	992446.20	4360338.97
25	992446.96	4360321.04
26	992442.94	4360321.25
27	992440.74	4360309.27
28	992443.50	4360307.52
29	992456.28	4360299.91
30	992558.34	4360333.92
31	992943.19	4360490.00

32	992952.20	4360493.40
33	993085.25	4360540.30
34	993091.50	4360542.64
35	993115.70	4360552.12
36	993096.68	4360545.24
37	993006.32	4360514.43
38	992930.51	4360485.38
39	992844.39	4360451.21
40	992813.29	4360439.77
41	992683.07	4360384.73
42	992562.75	4360339.93
43	992556.48	4360335.37
44	992558.34	4360333.92
45	993304.87	4360626.19
46	993304.85	4360626.31
47	993236.91	4360601.59
48	993141.63	4360562.27
49	993304.87	4360626.19
50	993313.25	4360629.48
51	993393.05	4360660.73
52	993394.10	4360667.64
53	993392.36	4360667.87
54	993389.45	4360668.23
55	993387.56	4360665.09
56	993383.94	4360662.41
57	993365.62	4360653.33
58	993349.73	4360645.60
59	993313.25	4360629.48
60	993391.69	4360671.94
61	993392.88	4360671.80
62	993394.69	4360671.56
63	993395.78	4360678.75
64	993391.69	4360671.94
Условный номер земельного участка 86:04:0000001:99244/чзу49		
Обозначение характерных точек границ	Координаты, м	
	X	Y
1	2	3
1	996728.64	4355930.22
2	996731.23	4355934.93
3	996732.60	4355938.85
4	996728.39	4355930.87
5	996728.61	4355930.42
6	996728.64	4355930.22
7	996795.92	4356022.89
8	996790.37	4356014.25
9	996780.07	4355995.93

10	996780.52	4355996.72
11	996774.51	4355983.47
12	996773.67	4355980.31
13	996775.12	4355983.07
14	996795.92	4356022.89
Условный номер земельного участка 86:04:0000001:99244/чзу50		
Обозначен ие характерны х точек границ	Координаты, м	
	X	Y
1	2	3
1	1001822.75	4349938.40
2	1001825.01	4349944.93
3	1001817.55	4349947.26
4	1001816.14	4349943.97
5	1001815.13	4349941.23
6	1001820.69	4349939.17
7	1001822.75	4349938.40
8	1001826.64	4349949.63
9	1001830.02	4349959.41
10	1001830.11	4349961.42
11	1001827.26	4349961.22
12	1001821.09	4349955.54
13	1001819.51	4349951.85
14	1001826.64	4349949.63
15	1001846.64	4349929.54
16	1001847.79	4349933.08
17	1001849.65	4349938.79
18	1001851.20	4349943.55
19	1001852.90	4349948.76
20	1001850.92	4349949.64
21	1001842.74	4349930.98
22	1001846.64	4349929.54
23	1001839.93	4349932.03
24	1001848.20	4349950.86
25	1001845.65	4349951.99
26	1001837.38	4349932.97
27	1001839.93	4349932.03
Условный номер земельного участка 86:04:0000001:99244/чзу51		
Обозначен ие характерны х точек границ	Координаты, м	
	X	Y
1	2	3
1	1002992.78	4349505.91
2	1002993.00	4349506.95

3	1002832.33	4349581.90
4	1002830.81	4349578.24
5	1002918.50	4349537.84
6	1002925.99	4349534.52
7	1002992.78	4349505.91
Условный номер земельного участка 86:04:0000001:99244/чзу52		
Обозначен ие характерны х точек границ	Координаты, м	
	X	Y
1	2	3
1	1001460.08	4349104.17
2	1001471.91	4349108.98
3	1001471.91	4349108.99
4	1001472.24	4349111.01
5	1001456.60	4349108.72
6	1001455.46	4349103.50
7	1001460.08	4349104.17
8	1001438.93	4349112.80
9	1001439.51	4349115.37
10	1001429.79	4349125.14
11	1001438.93	4349112.80
12	1001420.70	4349137.37
13	1001420.73	4349153.18
14	1001416.67	4349155.18
15	1001415.74	4349156.26
16	1001415.71	4349144.08
17	1001420.70	4349137.37
18	1001531.07	4349229.17
19	1001513.79	4349195.30
20	1001507.47	4349179.85
21	1001500.19	4349157.23
22	1001497.15	4349143.81
23	1001531.07	4349229.17
24	1001406.47	4349207.47
25	1001403.89	4349206.34
26	1001401.86	4349205.45
27	1001415.79	4349181.21
28	1001415.75	4349162.35
29	1001419.09	4349158.38
30	1001420.74	4349157.57
31	1001420.79	4349182.55
32	1001406.47	4349207.47
33	1001351.48	4349159.63
34	1001355.98	4349161.95
35	1001345.44	4349180.32
36	1001369.69	4349194.25
37	1001369.72	4349196.06

38	1001371.00	4349197.45
39	1001388.87	4349205.26
40	1001398.72	4349210.92
41	1001399.34	4349209.84
42	1001401.76	4349210.90
43	1001403.95	4349211.85
44	1001400.56	4349217.75
45	1001338.62	4349182.16
46	1001351.48	4349159.63
47	1001518.61	4349211.35
48	1001518.86	4349211.84
49	1001543.10	4349259.44
50	1001545.56	4349265.62
51	1001539.30	4349263.42
52	1001518.61	4349211.35
53	1001548.01	4349271.80
54	1001572.77	4349334.09
55	1001565.92	4349319.86
56	1001541.92	4349270.01
57	1001541.75	4349269.60
58	1001548.01	4349271.80
59	1002111.86	4349833.61
60	1002107.30	4349835.64
61	1002105.53	4349831.68
62	1001879.11	4349932.88
63	1001851.20	4349943.55
64	1001849.65	4349938.79
65	1001877.19	4349928.26
66	1002108.05	4349825.08
67	1002111.86	4349833.61
68	1002121.11	4349854.30
69	1002125.09	4349863.18
70	1002120.53	4349865.24
71	1002116.55	4349856.34
72	1002121.11	4349854.30
73	1002121.75	4349867.97
74	1002126.31	4349865.91
75	1002131.22	4349876.89
76	1002126.66	4349878.94
77	1002121.75	4349867.97
78	1002133.28	4349881.50
79	1002158.34	4349937.57
80	1002163.39	4349949.96
81	1002167.62	4349962.69
82	1002171.01	4349975.67
83	1002173.53	4349988.88
84	1002175.16	4350002.15
85	1002178.93	4350044.37
86	1002174.27	4350048.53
87	1002170.17	4350002.67

88	1002168.58	4349989.64
89	1002166.13	4349976.78
90	1002162.82	4349964.11
91	1002158.69	4349951.69
92	1002153.74	4349939.53
93	1002128.72	4349883.54
94	1002131.03	4349882.50
95	1002133.28	4349881.50
96	1002175.24	4350059.38
97	1002180.87	4350066.11
98	1002182.61	4350085.56
99	1002180.63	4350089.34
100	1002178.31	4350093.75
101	1002175.24	4350059.38
102	1002185.17	4350102.12
103	1002186.51	4350099.57
104	1002189.31	4350101.95
105	1002185.55	4350105.23
106	1002184.15	4350104.06
107	1002185.17	4350102.12
Условный номер земельного участка 86:04:0000001:99244/чзү53		
Обозначение характерных точек границ	Координаты, м	
	X	Y
1	2	3
1	998978.42	4355280.69
2	998978.06	4355286.51
3	998947.79	4355302.14
4	998948.79	4355295.99
5	998978.42	4355280.69
6	998947.48	4355304.06
7	998952.15	4355325.49
8	998947.94	4355329.61
9	998945.29	4355317.46
10	998947.48	4355304.06
11	998954.49	4355336.21
12	998954.96	4355338.35
13	998955.79	4355342.84
14	998950.77	4355343.16
15	998950.33	4355340.78
16	998952.60	4355338.07
17	998954.49	4355336.21
18	998955.10	4355352.91
19	998952.93	4355354.91
20	998952.59	4355353.06
21	998955.10	4355352.91
22	998958.14	4355355.60

23	998958.54	4355357.77
24	998959.35	4355364.64
25	998954.80	4355368.70
26	998953.73	4355359.66
27	998958.14	4355355.60
28	998960.01	4355370.19
29	998960.84	4355377.30
30	998960.33	4355377.75
31	998955.49	4355374.57
32	998955.43	4355374.06
33	998960.01	4355370.19
34	998960.89	4355378.03
35	998960.90	4355378.25
36	998960.76	4355378.14
37	998960.89	4355378.03
38	998956.03	4355380.89
39	998956.50	4355381.19
40	998956.07	4355381.57
41	998956.03	4355380.89
42	998956.71	4355381.61
43	998957.52	4355387.15
44	998956.40	4355388.03
45	998956.10	4355382.14
46	998956.71	4355381.61
47	998960.26	4355406.49
48	998961.62	4355415.74
49	998961.60	4355416.97
50	998960.66	4355437.01
51	998958.37	4355437.02
52	998957.03	4355408.93
53	998960.26	4355406.49
54	998960.52	4355440.02
55	998960.03	4355450.38
56	998961.18	4355451.11
57	998960.84	4355456.82
58	998959.24	4355455.80
59	998958.50	4355440.03
60	998960.52	4355440.02
61	998965.99	4355454.20
62	998988.75	4355468.81
63	998985.73	4355470.00
64	998983.03	4355471.06
65	998965.66	4355459.92
66	998965.99	4355454.20
67	998991.86	4355470.80
68	998999.13	4355475.46
69	998993.39	4355477.70
70	998986.13	4355473.05
71	998988.71	4355472.03
72	998991.86	4355470.80

73	998996.51	4355479.70
74	999002.24	4355477.45
75	999019.54	4355488.55
76	999019.28	4355496.62
77	999014.94	4355496.45
78	999015.17	4355491.68
79	998996.51	4355479.70
Условный номер земельного участка 86:04:000001:99244/чзү54		
Обозначен ие характерны х точек границ	Координаты, м	
	X	Y
1	2	3
1	996689.26	4353333.30
2	996539.56	4353441.19
3	996368.17	4353571.43
4	996364.76	4353573.85
5	996361.62	4353576.13
6	996260.98	4353650.47
7	996257.73	4353652.74
8	996256.46	4353647.52
9	996258.06	4353646.40
10	996358.68	4353572.08
11	996361.86	4353569.79
12	996438.13	4353515.71
13	996442.83	4353512.28
14	996627.43	4353373.10
15	996628.40	4353372.36
16	996759.55	4353274.74
17	996761.06	4353273.59
18	996956.14	4353125.44
19	996958.36	4353123.78
20	997598.14	4352651.70
21	997597.52	4352646.15
22	997602.16	4352642.69
23	997603.42	4352654.01
24	996961.34	4353127.79
25	996959.14	4353129.43
26	996764.08	4353277.56
27	996762.57	4353278.72
28	996689.26	4353333.30
Условный номер земельного участка 86:04:000001:99244/чзү55		
Обозначен ие характерны х точек границ	Координаты, м	
	X	Y

1	2	3
1	996469.19	4354259.89
2	996473.82	4354262.38
3	996471.84	4354273.76
4	996467.46	4354269.80
5	996469.19	4354259.89
6	996467.32	4354270.61
7	996470.39	4354273.47
8	996467.18	4354271.42
9	996467.32	4354270.61
10	996467.09	4354271.94
11	996471.64	4354274.88
12	996467.32	4354299.71
13	996462.73	4354296.89
14	996467.09	4354271.94
15	996462.00	4354301.13
16	996466.58	4354303.95
17	996356.19	4354937.64
18	996354.00	4354935.58
19	996351.83	4354933.48
20	996462.00	4354301.13
21	996350.80	4354939.42
22	996355.16	4354943.53
23	996354.41	4354947.83
24	996350.06	4354943.65
25	996350.80	4354939.42
26	996349.03	4354949.57
27	996353.34	4354953.72
28	996351.35	4354963.44
29	996349.74	4354969.46
30	996345.72	4354965.11
31	996346.48	4354962.28
32	996348.75	4354951.15
33	996349.03	4354949.57
34	996344.21	4354970.77
35	996348.21	4354975.09
36	996344.69	4354985.74
37	996344.54	4354986.11
38	996340.66	4354981.97
39	996343.54	4354973.26
40	996344.21	4354970.77
41	996338.68	4354987.28
42	996342.47	4354991.32
43	996340.39	4354996.55
44	996335.44	4355007.11
45	996329.90	4355017.34
46	996323.76	4355027.22
47	996317.07	4355036.78
48	996302.44	4355056.20
49	996299.04	4355052.39

50	996313.02	4355033.77
51	996319.59	4355024.45
52	996325.58	4355014.82
53	996330.98	4355004.85
54	996335.79	4354994.57
55	996338.68	4354987.28
56	996295.93	4355056.43
57	996299.31	4355060.21
58	996292.11	4355069.12
59	996282.46	4355079.52
60	996276.28	4355085.29
61	996272.61	4355081.88
62	996278.92	4355075.99
63	996288.33	4355065.86
64	996295.93	4355056.43
65	996234.85	4355115.03
66	996238.22	4355118.72
67	996237.56	4355119.30
68	996234.27	4355115.54
69	996234.85	4355115.03
70	996230.48	4355118.84
71	996233.77	4355122.59
72	996214.12	4355139.71
73	996210.93	4355135.87
74	996230.48	4355118.84
75	996348.07	4355440.13
76	996354.82	4355440.27
77	996470.89	4355574.69
78	996455.47	4355564.49
79	996348.07	4355440.13
80	996194.34	4355150.33
81	996197.60	4355154.12
82	996188.89	4355161.70
83	996185.63	4355157.93
84	996194.34	4355150.33
85	996172.40	4355229.25
86	996196.32	4355256.73
87	996347.75	4355432.08
88	996341.00	4355431.93
89	996192.42	4355259.87
90	996168.55	4355232.43
91	996172.40	4355229.25
92	996474.73	4355586.78
93	996490.13	4355596.98
94	996555.99	4355673.24
95	996564.27	4355683.49
96	996571.87	4355694.24
97	996615.11	4355759.97
98	996621.06	4355769.59
99	996626.34	4355779.31

100	996630.99	4355789.07
101	996652.40	4355837.51
102	996647.98	4355839.93
103	996626.58	4355791.50
104	996621.88	4355781.59
105	996616.66	4355771.99
106	996610.89	4355762.66
107	996567.73	4355697.05
108	996560.29	4355686.50
109	996552.15	4355676.45
110	996474.73	4355586.78
Условный номер земельного участка 86:04:0000001:99244/чзу56		
Обозначение характерных точек границ	Координаты, м	
	X	Y
1	2	3
1	996505.80	4354318.97
2	996507.56	4354319.27
3	996504.14	4354338.86
4	996501.90	4354338.48
5	996505.80	4354318.97
6	996490.85	4354331.49
7	996490.19	4354336.44
8	996466.70	4354332.35
9	996360.55	4354941.75
10	996356.19	4354937.64
11	996462.63	4354326.58
12	996468.55	4354327.61
13	996490.85	4354331.49
14	996355.16	4354943.53
15	996359.52	4354947.64
16	996358.76	4354952.01
17	996354.41	4354947.83
18	996355.16	4354943.53
19	996353.34	4354953.72
20	996357.60	4354957.82
21	996356.21	4354964.60
22	996353.75	4354973.79
23	996349.74	4354969.46
24	996351.35	4354963.44
25	996353.34	4354953.72
26	996348.21	4354975.09
27	996352.08	4354979.28
28	996349.39	4354987.46
29	996348.32	4354990.14
30	996344.54	4354986.11
31	996344.69	4354985.74

32	996348.21	4354975.09
33	996342.47	4354991.32
34	996346.25	4354995.34
35	996344.97	4354998.54
36	996339.91	4355009.35
37	996334.22	4355019.86
38	996327.93	4355029.96
39	996321.07	4355039.71
40	996305.84	4355059.99
41	996302.44	4355056.20
42	996317.07	4355036.78
43	996323.76	4355027.22
44	996329.90	4355017.34
45	996335.44	4355007.11
46	996340.39	4354996.55
47	996342.47	4354991.32
48	996299.37	4355060.28
49	996302.77	4355064.08
50	996290.10	4355080.96
51	996282.18	4355090.78
52	996278.51	4355087.37
53	996286.16	4355077.88
54	996299.37	4355060.28
55	996244.19	4355126.84
56	996240.89	4355123.09
57	996241.63	4355122.45
58	996245.00	4355126.14
59	996244.19	4355126.84
60	996237.10	4355126.38
61	996240.40	4355130.14
62	996220.53	4355147.42
63	996217.33	4355143.57
64	996237.10	4355126.38
65	996354.82	4355440.27
66	996361.55	4355440.43
67	996486.29	4355584.88
68	996470.90	4355574.70
69	996354.82	4355440.27
70	996200.86	4355157.90
71	996204.12	4355161.70
72	996195.42	4355169.26
73	996192.15	4355165.48
74	996200.86	4355157.90
75	996354.48	4355432.24
76	996347.75	4355432.08
77	996196.32	4355256.73
78	996172.40	4355229.25
79	996176.26	4355226.06
80	996199.99	4355253.34
81	996354.48	4355432.24

82	996490.14	4355596.98
83	996505.53	4355607.15
84	996560.00	4355670.22
85	996568.27	4355680.48
86	996575.87	4355691.22
87	996619.51	4355757.58
88	996625.39	4355767.07
89	996630.74	4355776.91
90	996635.53	4355786.98
91	996652.95	4355826.38
92	996657.11	4355834.91
93	996652.40	4355837.51
94	996648.40	4355828.49
95	996630.99	4355789.07
96	996626.34	4355779.31
97	996621.06	4355769.59
98	996615.11	4355759.97
99	996571.87	4355694.24
100	996571.71	4355694.01
101	996564.27	4355683.48
102	996556.15	4355673.42
103	996490.14	4355596.98
Условный номер земельного участка 86:04:0000001:99244/чзү57		
Обозначение характерных точек границ	Координаты, м	
	X	Y
1	2	3
1	997861.20	4360432.85
2	997862.40	4360433.85
3	997877.90	4360475.78
4	997882.63	4360487.45
5	997906.19	4360540.58
6	997973.31	4360589.49
7	997983.23	4360597.21
8	997992.67	4360605.54
9	998001.57	4360614.43
10	998009.92	4360623.90
11	998017.64	4360633.82
12	998024.74	4360644.23
13	998031.18	4360655.04
14	998036.94	4360666.26
15	998041.99	4360677.81
16	998046.30	4360689.62
17	998049.89	4360701.68
18	998052.69	4360713.99
19	998054.76	4360726.42
20	998056.03	4360738.95

21	998056.53	4360751.53
22	998056.25	4360764.09
23	998050.01	4360879.02
24	998049.58	4360897.94
25	998050.35	4360916.79
26	998052.33	4360935.57
27	998055.49	4360954.19
28	998059.83	4360972.61
29	998127.79	4361224.86
30	998143.36	4361233.83
31	998140.86	4361238.17
32	998123.51	4361228.15
33	998054.99	4360973.84
34	998050.58	4360955.18
35	998047.37	4360936.25
36	998045.37	4360917.15
37	998044.58	4360897.99
38	998045.01	4360878.83
39	998051.24	4360763.89
40	998051.52	4360751.57
41	998051.04	4360739.30
42	998049.79	4360727.08
43	998047.79	4360714.95
44	998045.05	4360702.96
45	998041.56	4360691.20
46	998037.35	4360679.67
47	998032.42	4360668.41
48	998026.80	4360657.48
49	998020.52	4360646.92
50	998013.60	4360636.77
51	998006.05	4360627.08
52	997997.93	4360617.86
53	997989.25	4360609.18
54	997980.03	4360601.05
55	997970.31	4360593.49
56	997902.17	4360543.84
57	997878.03	4360489.41
58	997873.24	4360477.58
59	997858.18	4360436.84
60	997857.89	4360436.60
61	997861.20	4360432.85
Условный номер земельного участка 86:04:0000001:99244/чзү58		
Обозначение характерных точек границ	Координаты, м	
	X	Y
1	2	3
1	993562.81	4357940.46

2	993558.49	4357937.21
3	993561.89	4357924.58
4	993564.93	4357914.32
5	993568.53	4357904.24
6	993601.39	4357819.00
7	993602.54	4357815.71
8	993608.47	4357813.94
9	993606.09	4357820.74
10	993573.21	4357905.98
11	993569.69	4357915.87
12	993566.71	4357925.94
13	993562.81	4357940.46
14	993547.97	4357976.44
15	993552.40	4357979.21
16	993552.03	4357980.59
17	993571.07	4357991.60
18	993569.15	4357996.27
19	993546.21	4357983.01
20	993547.97	4357976.44
21	993585.75	4357991.18
22	993585.40	4357991.88
23	993579.43	4358002.20
24	993575.75	4358000.08
25	993577.52	4357995.32
26	993577.61	4357995.37
27	993581.47	4357988.70
28	993585.75	4357991.18
29	993571.49	4357991.84
30	993574.01	4357993.30
31	993572.24	4357998.05
32	993569.58	4357996.51
33	993571.49	4357991.84
34	994442.86	4355645.96
35	994434.69	4355645.95
36	994420.35	4355647.51
37	994402.74	4355652.18
38	994389.07	4355656.51
39	994374.06	4355663.55
40	994366.04	4355667.95
41	994089.78	4355781.18
42	994079.11	4355785.93
43	994068.76	4355791.27
44	994058.77	4355797.19
45	994049.14	4355803.73
46	994039.88	4355810.82
47	993767.61	4356032.59
48	993758.08	4356040.86
49	993749.11	4356049.74
50	993698.54	4356102.94
51	993691.10	4356133.85

52	993688.40	4356147.05
53	993686.60	4356160.35
54	993685.71	4356173.72
55	993685.73	4356187.16
56	993696.65	4356495.94
57	993696.71	4356497.42
58	993720.71	4357056.66
59	993720.88	4357068.23
60	993720.38	4357079.78
61	993693.07	4357460.06
62	993691.94	4357471.31
63	993690.18	4357482.52
64	993687.80	4357493.59
65	993621.39	4357765.14
66	993616.67	4357763.36
67	993682.92	4357492.46
68	993685.26	4357481.61
69	993686.98	4357470.68
70	993688.09	4357459.62
71	993715.38	4357079.50
72	993715.88	4357068.16
73	993715.71	4357056.80
74	993691.71	4356497.63
75	993691.65	4356496.13
76	993680.73	4356187.25
77	993680.71	4356173.55
78	993681.62	4356159.83
79	993683.46	4356146.21
80	993686.22	4356132.77
81	993694.00	4356100.47
82	993745.52	4356046.23
83	993754.68	4356037.19
84	993764.39	4356028.75
85	994036.78	4355806.90
86	994046.22	4355799.67
87	994056.09	4355792.97
88	994066.34	4355786.89
89	994076.95	4355781.42
90	994087.82	4355776.58
91	994369.95	4355660.94
92	994381.42	4355656.62
93	994393.17	4355653.02
94	994405.10	4355650.14
95	994440.04	4355642.81
96	994442.86	4355645.96
97	993615.71	4357767.31
98	993620.42	4357769.09
99	993613.84	4357796.01
100	993610.37	4357808.50
101	993610.08	4357809.34

102	993604.15	4357811.12
103	993605.58	4357807.01
104	993609.00	4357794.75
105	993615.71	4357767.31
Условный номер земельного участка <u>86:04:0000001:99244:ЗУ1</u>		
Обозначение характерных точек границ	Координаты, м	
	X	Y
1	2	3
1	1004036.29	4347335.03
2	1004027.90	4347334.64
3	1004028.44	4347324.33
4	1004031.92	4347323.72
5	1004036.29	4347335.03
Условный номер земельного участка <u>86:04:0000001:99244:ЗУ2</u>		
Обозначение характерных точек границ	Координаты, м	
	X	Y
1	2	3
1	1004038.58	4347240.87
2	1004037.02	4347245.88
3	1004035.54	4347250.66
4	1004035.21	4347251.72
5	1004033.43	4347251.22
6	1004031.68	4347251.39
7	1004031.24	4347251.84
8	1004023.77	4347249.38
9	1004024.79	4347246.09
10	1004026.27	4347241.31
11	1004027.54	4347237.21
12	1004031.21	4347238.43
13	1004035.96	4347240.00
14	1004038.58	4347240.87
Условный номер земельного участка <u>86:04:0000001:99244:ЗУ3</u>		
Обозначение характерных точек границ	Координаты, м	
	X	Y
1	2	3
1	1004020.66	4347239.47
2	1004026.27	4347241.31
3	1004024.79	4347246.09

4	1004019.64	4347244.41
5	1004020.66	4347239.47
6	1004037.02	4347245.88
7	1004048.28	4347249.79
8	1004046.64	4347254.52
9	1004035.54	4347250.66
10	1004037.02	4347245.88
11	1004034.04	4347224.21
12	1004040.73	4347226.25
13	1004038.84	4347231.69
14	1004033.91	4347230.67
15	1004035.52	4347226.04
16	1004033.64	4347225.38
17	1004034.04	4347224.21
18	1004032.25	4347235.43
19	1004037.19	4347236.45
20	1004035.96	4347240.00
21	1004031.21	4347238.43
22	1004032.25	4347235.43
Условный номер земельного участка <u>86:04:0000001:99244:ЗУ4</u>		
Обозначение характерных точек границ	Координаты, м	
	X	Y
1	2	3
1	1003033.67	4349494.04
2	1003034.89	4349504.52
3	1003021.28	4349499.57
4	1003014.88	4349502.56
5	1003035.42	4349510.04
6	1003036.14	4349515.08
7	1002996.72	4349524.67
8	1002995.09	4349516.89
9	1002994.12	4349512.28
10	1003033.61	4349493.76
11	1003033.67	4349494.04
12	1003024.79	4349474.41
13	1002989.50	4349490.31
14	1002988.04	4349483.34
15	1003024.79	4349474.41
16	1003030.20	4349477.53
17	1003032.56	4349488.77
18	1003014.66	4349497.15
19	1003014.29	4349497.02
20	1002993.00	4349506.95
21	1002992.78	4349505.91
22	1002991.52	4349499.92
23	1002990.57	4349495.37

24	1003030.20	4349477.53
Условный номер земельного участка <u>86:04:0000001:99244:ЗУ5</u>		
Обозначение характерных точек границ	Координаты, м	
	X	Y
1	2	3
1	1002793.50	4349605.76
2	1002796.99	4349603.90
3	1002834.25	4349586.51
4	1002835.04	4349588.41
5	1002839.59	4349599.31
6	1002798.29	4349617.22
7	1002794.13	4349607.26
8	1002793.50	4349605.76
9	1002824.42	4349562.96
10	1002825.02	4349564.39
11	1002783.96	4349582.89
12	1002783.12	4349580.87
13	1002824.42	4349562.96
14	1002832.33	4349581.90
15	1002794.76	4349599.42
16	1002791.57	4349601.12
17	1002789.89	4349597.09
18	1002787.58	4349591.56
19	1002785.91	4349587.55
20	1002826.97	4349569.05
21	1002828.50	4349572.71
22	1002830.81	4349578.24
23	1002832.33	4349581.90
Условный номер земельного участка <u>86:04:0000001:99244:ЗУ6</u>		
Обозначение характерных точек границ	Координаты, м	
	X	Y
1	2	3
1	1002201.79	4350091.09
2	1002205.49	4350095.51
3	1002205.70	4350095.26
4	1002205.70	4350095.27
5	1002189.86	4350114.47
6	1002187.75	4350117.08
7	1002182.16	4350108.17
8	1002201.79	4350091.09
9	1002193.80	4350126.72
10	1002197.10	4350122.59

11	1002211.60	4350105.56
12	1002213.66	4350109.14
13	1002214.03	4350109.99
14	1002216.65	4350116.01
15	1002222.47	4350129.35
16	1002204.22	4350143.33
17	1002199.07	4350135.12
18	1002195.76	4350129.85
19	1002193.80	4350126.72
Условный номер земельного участка <u>86:04:0000001:99244:ЗУ7</u>		
Обозначение характерных точек границ	Координаты, м	
	X	Y
1	2	3
1	1001446.84	4349110.58
2	1001451.61	4349116.29
3	1001456.53	4349123.89
4	1001457.05	4349125.06
5	1001442.41	4349128.19
6	1001438.93	4349112.80
7	1001442.13	4349108.50
8	1001446.48	4349111.10
9	1001446.84	4349110.58
10	1001451.26	4349084.31
11	1001453.89	4349096.33
12	1001447.02	4349093.53
13	1001437.00	4349087.45
14	1001451.26	4349084.31
15	1001448.77	4349099.58
16	1001455.17	4349102.18
17	1001456.98	4349110.49
18	1001456.25	4349109.75
19	1001450.77	4349104.97
20	1001451.36	4349104.08
21	1001447.36	4349101.18
22	1001448.77	4349099.58
Условный номер земельного участка <u>86:04:0000001:99244:ЗУ8</u>		
Обозначение характерных точек границ	Координаты, м	
	X	Y
1	2	3
1	1000960.09	4351881.95
2	1000960.74	4351883.27
3	1000931.90	4351925.54

4	1000931.76	4351925.44
5	1000930.31	4351924.45
6	1000960.09	4351881.95
7	1000958.80	4351894.87
8	1000969.37	4351901.93
9	1000971.06	4351912.97
10	1000952.43	4351939.59
11	1000949.91	4351937.87
12	1000942.90	4351933.07
13	1000938.77	4351930.25
14	1000936.01	4351928.36
15	1000958.80	4351894.87
16	1000963.98	4351878.52
17	1000963.36	4351877.27
18	1000966.36	4351873.00
19	1000966.53	4351874.78
20	1000963.98	4351878.52
21	1000971.90	4351875.82
22	1000974.29	4351877.45
23	1000978.41	4351880.28
24	1000983.36	4351883.67
25	1000988.91	4351887.47
26	1000975.22	4351907.03
27	1000974.11	4351899.90
28	1000980.09	4351890.94
29	1000976.22	4351888.52
30	1000972.44	4351886.14
31	1000971.72	4351876.07
32	1000971.90	4351875.82
Условный номер земельного участка <u>86:04:0000001:99244:ЗУ9</u>		
Обозначен ие характерны х точек границ	Координаты, м	
	X	Y
1	2	3
1	1002363.25	4349958.77
2	1002331.98	4349988.23
3	1002326.35	4349986.67
4	1002329.48	4349983.71
5	1002363.25	4349958.77
6	1002270.10	4350048.84
7	1002268.97	4350047.69
8	1002267.28	4350045.97
9	1002283.66	4350027.34
10	1002290.07	4350020.85
11	1002312.66	4349999.57
12	1002320.25	4349999.29
13	1002293.57	4350024.42

14	1002278.31	4350039.89
15	1002270.10	4350048.84
16	1002243.98	4350072.34
17	1002245.39	4350075.79
18	1002239.03	4350082.73
19	1002238.17	4350080.62
20	1002238.55	4350079.82
21	1002238.26	4350078.79
22	1002243.98	4350072.34
23	1002212.49	4350104.52
24	1002215.15	4350108.77
25	1002214.03	4350109.99
26	1002213.66	4350109.14
27	1002211.60	4350105.56
28	1002212.49	4350104.52
29	1002789.89	4349597.09
30	1002791.57	4349601.12
31	1002781.69	4349606.38
32	1002759.16	4349616.76
33	1002741.54	4349625.59
34	1002724.57	4349635.56
35	1002722.65	4349636.86
36	1002696.35	4349649.14
37	1002705.38	4349642.55
38	1002721.89	4349631.33
39	1002739.16	4349621.19
40	1002757.00	4349612.24
41	1002789.89	4349597.09
42	1002690.83	4349653.16
43	1002694.31	4349655.61
44	1002698.93	4349653.44
45	1002662.36	4349680.11
46	1002647.61	4349691.61
47	1002633.59	4349704.02
48	1002393.78	4349929.99
49	1002360.03	4349954.93
50	1002630.21	4349700.33
51	1002644.41	4349687.77
52	1002659.36	4349676.12
53	1002690.83	4349653.16
Условный номер земельного участка <u>86:04:0000001:99244:ЗУ10</u>		
Обозначен ие характерны х точек границ	Координаты, м	
	X	Y
1	2	3
1	1001916.33	4350568.04
2	1001915.89	4350568.16

3	1001910.96	4350567.69
4	1001905.21	4350549.68
5	1001936.04	4350489.97
6	1001964.47	4350445.82
7	1001910.61	4350550.13
8	1001916.33	4350568.04
9	1001917.52	4350571.78
10	1001918.22	4350573.97
11	1001917.59	4350575.08
12	1001914.71	4350579.43
13	1001912.26	4350571.76
14	1001916.15	4350572.13
15	1001917.52	4350571.78
16	1001913.46	4350588.54
17	1001919.81	4350578.95
18	1001922.00	4350585.82
19	1001913.46	4350588.54
20	1001911.80	4350583.83
21	1001907.41	4350590.47
22	1001881.56	4350598.71
23	1001825.39	4350660.42
24	1001811.97	4350676.22
25	1001799.69	4350692.94
26	1001658.86	4350899.10
27	1001653.82	4350905.90
28	1001550.10	4351041.96
29	1001538.52	4351058.29
30	1001528.06	4351075.31
31	1001518.78	4351092.98
32	1001510.69	4351111.26
33	1001509.39	4351114.83
34	1001513.59	4351098.50
35	1001522.78	4351077.17
36	1001660.03	4350894.13
37	1001722.90	4350796.47
38	1001759.47	4350742.94
39	1001818.78	4350660.47
40	1001821.63	4350657.11
41	1001878.76	4350594.36
42	1001911.80	4350583.83
43	1001482.68	4351210.06
44	1001478.51	4351224.47
45	1001471.57	4351243.52
46	1001463.85	4351260.97
47	1001443.32	4351292.02
48	1001477.48	4351223.60
49	1001482.68	4351210.06
50	1001384.00	4351378.09
51	1001378.32	4351390.36
52	1001315.94	4351484.55

53	1001313.03	4351488.07
54	1001271.60	4351508.79
55	1001255.62	4351517.39
56	1001240.23	4351526.94
57	1001225.42	4351537.40
58	1001211.29	4351548.74
59	1001197.89	4351560.93
60	1001185.23	4351573.91
61	1001173.40	4351587.63
62	1001162.43	4351602.05
63	1001152.34	4351617.13
64	1001063.59	4351758.97
65	1001011.15	4351832.23
66	1000978.41	4351880.28
67	1000974.29	4351877.45
68	1001007.05	4351829.36
69	1001059.43	4351756.19
70	1001148.14	4351614.42
71	1001158.37	4351599.15
72	1001169.52	4351584.48
73	1001181.55	4351570.54
74	1001194.41	4351557.33
75	1001208.05	4351544.94
76	1001222.40	4351533.41
77	1001237.47	4351522.77
78	1001253.12	4351513.07
79	1001269.30	4351504.34
80	1001316.03	4351480.98
81	1001384.00	4351378.09
82	1002161.54	4350167.15
83	1002193.80	4350126.72
84	1002195.76	4350129.85
85	1002161.54	4350167.15
86	1002128.24	4350209.38
87	1002026.93	4350348.80
88	1002041.40	4350326.35
89	1002128.24	4350209.38
Условный номер земельного участка 86:04:0000001:99244:3У11		
Обозначен ие характерны х точек границ	Координаты, м	
	X	Y
1	2	3
1	1000918.13	4351970.05
2	1000922.00	4351973.72
3	1000919.26	4351980.13
4	1000864.22	4352119.65
5	1000855.88	4352138.79

6	1000848.33	4352153.32
7	1000827.52	4352184.58
8	1000825.30	4352187.06
9	1000775.34	4352260.33
10	1000765.32	4352272.17
11	1000831.10	4352172.52
12	1000841.86	4352154.92
13	1000851.36	4352136.64
14	1000859.59	4352117.74
15	1000914.64	4351978.22
16	1000918.13	4351970.05
17	1000682.59	4352377.77
18	1000769.32	4352275.23
19	1000761.18	4352287.55
20	1000751.40	4352301.47
21	1000740.83	4352314.87
22	1000729.56	4352327.61
23	1000682.59	4352377.77
24	1000679.00	4352374.30
25	1000676.56	4352377.19
26	1000602.73	4352460.71
27	1000608.21	4352452.82
28	1000618.98	4352439.11
29	1000630.51	4352426.09
30	1000679.00	4352374.30
31	1000447.98	4352705.77
32	1000455.68	4352687.70
33	1000487.61	4352636.12
34	1000582.70	4352490.89
35	1000606.71	4352463.73
36	1000602.42	4352469.89
37	1000447.98	4352705.77
38	1000443.75	4352703.10
39	1000432.53	4352729.35
40	1000423.74	4352742.78
41	1000393.78	4352785.33
42	1000323.94	4352890.59
43	1000304.42	4352925.01
44	1000302.75	4352927.57
45	1000294.41	4352941.06
46	1000286.81	4352954.97
47	1000281.03	4352966.26
48	1000230.57	4353055.25
49	1000230.02	4353054.90
50	1000282.39	4352952.63
51	1000290.09	4352938.55
52	1000298.52	4352924.89
53	1000443.75	4352703.10
54	1000938.77	4351930.25
55	1000942.90	4351933.07

56	1000941.22	4351935.69
57	1000933.09	4351950.09
58	1000930.35	4351955.61
59	1000927.24	4351952.72
60	1000926.54	4351952.06
61	1000928.67	4351947.75
62	1000936.94	4351933.10
63	1000938.77	4351930.25
64	1000926.29	4351952.56
65	1000930.11	4351956.12
66	1000925.76	4351964.90
67	1000922.23	4351973.18
68	1000921.93	4351972.90
69	1000918.36	4351969.49
70	1000921.22	4351962.80
71	1000926.29	4351952.56
Условный номер земельного участка 86:04:0000001:99244:3У12		
Обозначение характерных точек границ	Координаты, м	
	X	Y
1	2	3
1	998403.88	4358251.42
2	998407.27	4358256.96
3	998409.23	4358259.14
4	998409.43	4358262.29
5	998409.83	4358276.06
6	998409.30	4358289.83
7	998409.13	4358292.12
8	998407.37	4358307.82
9	998396.89	4358376.63
10	998395.12	4358369.22
11	998393.46	4358365.91
12	998402.41	4358307.16
13	998404.15	4358291.66
14	998404.30	4358289.55
15	998404.83	4358276.04
16	998404.43	4358262.52
17	998403.73	4358251.43
18	998403.88	4358251.42
19	998391.82	4358376.68
20	998394.91	4358389.57
21	998392.46	4358405.69
22	998386.84	4358409.38
23	998391.82	4358376.68
24	998391.66	4358410.95
25	998390.74	4358416.98
26	998385.48	4358420.60

27	998385.21	4358420.06
28	998386.03	4358414.65
29	998391.66	4358410.95
30	998389.92	4358422.39
31	998389.10	4358427.76
32	998387.31	4358424.23
33	998389.92	4358422.39
34	998383.91	4358428.57
35	998386.44	4358433.57
36	998382.89	4358436.15
37	998382.79	4358435.94
38	998383.91	4358428.57
39	998385.30	4358452.66
40	998384.89	4358455.38
41	998389.88	4358462.17
42	998391.11	4358464.73
43	998387.51	4358467.37
44	998379.62	4358456.67
45	998380.61	4358450.17
46	998383.20	4358448.31
47	998385.30	4358452.66
Условный номер земельного участка 86:04:0000001:99244:ЗУ13		
Обозначение характерных точек границ	Координаты, м	
	X	Y
1	2	3
1	997047.36	4346902.57
2	997043.51	4346889.68
3	997040.37	4346887.67
4	997032.76	4346888.20
5	997022.21	4346891.64
6	997021.93	4346887.72
7	997045.55	4346885.27
8	997047.36	4346902.57
9	997018.60	4346888.07
10	997019.05	4346892.63
11	997017.16	4346893.25
12	997006.41	4346894.37
13	997006.65	4346896.71
14	997001.80	4346898.30
15	997000.93	4346889.91
16	997018.60	4346888.07
17	997025.11	4346977.54
18	997025.22	4346982.85
19	997018.69	4346985.34
20	997017.83	4346981.35
21	997017.56	4346980.43

22	997025.11	4346977.54
23	997012.99	4346982.18
24	997013.11	4346982.58
25	997013.73	4346986.21
26	997013.57	4346987.31
27	997008.28	4346989.33
28	997001.38	4347004.81
29	997000.18	4347005.17
30	996995.55	4347005.62
31	997004.56	4346985.41
32	997012.99	4346982.18
33	996998.93	4347010.30
34	996994.36	4347020.54
35	996972.43	4347022.16
36	996948.82	4347023.76
37	996933.59	4347025.17
38	996913.78	4347026.45
39	996891.74	4347026.14
40	996904.21	4347025.42
41	996990.75	4347016.39
42	996993.20	4347010.89
43	996998.93	4347010.30
44	996730.28	4347018.54
45	996730.49	4347018.58
46	996732.08	4347019.94
47	996735.55	4347019.52
48	996739.25	4347020.19
49	996735.31	4347024.56
50	996727.11	4347023.05
51	996725.87	4347024.50
52	996725.42	4347024.31
53	996730.28	4347018.54
54	996767.42	4347025.36
55	996767.69	4347027.23
56	996761.78	4347026.96
57	996762.26	4347024.42
58	996767.42	4347025.36
59	996747.07	4347021.63
60	996748.07	4347021.81
61	996747.22	4347026.33
62	996746.55	4347026.30
63	996747.07	4347021.63
64	996742.19	4347024.39
65	996742.05	4347025.79
66	996741.08	4347025.61
67	996742.19	4347024.39
68	996846.28	4347026.96
69	996827.22	4347028.45
70	996811.03	4347028.80
71	996792.33	4347027.88

72	996773.70	4347027.49
73	996772.81	4347027.45
74	996772.64	4347026.28
75	996777.35	4347026.99
76	996783.64	4347027.53
77	996789.99	4347027.65
78	996846.28	4347026.96
Условный номер земельного участка <u>86:04:0000001:99244:ЗУ14</u>		
Обозначение характерных точек границ	Координаты, м	
	X	Y
1	2	3
1	996753.32	4347011.42
2	996764.31	4347013.53
3	996761.78	4347026.96
4	996747.22	4347026.33
5	996749.04	4347016.65
6	996749.57	4347016.02
7	996749.67	4347015.99
8	996749.72	4347015.84
9	996753.32	4347011.42
10	996744.73	4347039.52
11	996747.94	4347040.13
12	996758.98	4347041.80
13	996758.77	4347042.94
14	996744.60	4347040.22
15	996744.73	4347039.52
Условный номер земельного участка <u>86:04:0000001:99244:ЗУ15</u>		
Обозначение характерных точек границ	Координаты, м	
	X	Y
1	2	3
1	996404.10	4341674.45
2	996408.26	4341675.73
3	996408.14	4341677.79
4	996403.51	4341676.33
5	996404.10	4341674.45
Условный номер земельного участка <u>86:04:0000001:99244:ЗУ16</u>		
Обозначение характерных точек границ	Координаты, м	
	X	Y

1	2	3
1	996410.06	4341641.78
2	996410.00	4341642.91
3	996409.50	4341643.05
4	996409.92	4341641.74
5	996410.06	4341641.78
6	996405.13	4341640.38
7	996403.72	4341644.66
8	996394.59	4341647.20
9	996379.00	4341654.09
10	996384.92	4341634.67
11	996399.55	4341638.81
12	996405.13	4341640.38
13	996409.44	4341653.98
14	996406.25	4341652.93
15	996407.63	4341648.75
16	996409.60	4341648.20
17	996409.72	4341648.17
18	996409.60	4341650.95
19	996409.44	4341653.98
20	996409.15	4341659.15
21	996408.26	4341675.73
22	996404.10	4341674.45
23	996393.59	4341671.23
24	996375.48	4341665.67
25	996377.09	4341660.39
26	996378.80	4341659.64
27	996396.29	4341651.90
28	996401.69	4341650.39
29	996401.85	4341650.35
30	996399.94	4341656.11
31	996409.15	4341659.15
Условный номер земельного участка <u>86:04:0000001:99244:ЗУ17</u>		
Обозначение характерных точек границ	Координаты, м	
	X	Y
1	2	3
1	994495.96	4349929.24
2	994502.42	4349929.30
3	994519.55	4349950.78
4	994594.27	4349959.18
5	994606.45	4349960.18
6	994618.66	4349960.40
7	994696.31	4349959.53
8	994702.34	4349948.80
9	994708.11	4349948.75
10	994699.25	4349964.51

11	994618.64	4349965.41
12	994606.19	4349965.18
13	994593.79	4349964.15
14	994516.93	4349955.53
15	994495.96	4349929.24
16	994708.63	4349937.62
17	994709.40	4349937.69
18	994710.96	4349938.07
19	994711.15	4349943.34
20	994710.35	4349944.76
21	994704.59	4349944.81
22	994708.63	4349937.62
23	993787.44	4349034.40
24	993788.45	4349036.28
25	993789.87	4349038.80
26	993769.54	4349047.59
27	993766.74	4349041.11
28	993771.20	4349038.83
29	993772.14	4349041.01
30	993787.44	4349034.40
31	993821.92	4349050.63
32	993843.55	4349077.98
33	993845.01	4349079.85
34	994453.41	4349867.83
35	994455.35	4349870.30
36	994468.75	4349887.11
37	994463.12	4349888.06
38	994451.43	4349873.40
39	994449.46	4349870.89
40	993841.06	4349082.91
41	993839.62	4349081.08
42	993817.52	4349053.13
43	993821.92	4349050.63
Условный номер земельного участка <u>86:04:0000001:99244:ЗУ18</u>		
Обозначен ие характерны х точек границ	Координаты, м	
	X	Y
1	2	3
1	996544.06	4354210.58
2	996548.64	4354212.60
3	996548.39	4354213.31
4	996554.84	4354215.61
5	996553.47	4354220.43
6	996542.01	4354216.34
7	996544.06	4354210.58
8	996566.98	4354272.61
9	996556.93	4354265.74

10	996563.30	4354268.01
11	996576.38	4354231.33
12	996583.33	4354226.70
13	996566.98	4354272.61
Условный номер земельного участка <u>86:04:0000001:99244:ЗУ19</u>		
Обозначен ие характерны х точек границ	Координаты, м	
	X	Y
1	2	3
1	996653.25	4355857.07
2	996653.69	4355858.03
3	996656.58	4355864.45
4	996676.50	4355852.18
5	996677.52	4355854.10
6	996659.19	4355864.75
7	996656.77	4355866.10
8	996651.67	4355868.97
9	996645.55	4355872.39
10	996644.67	4355872.88
11	996640.76	4355865.50
12	996642.02	4355864.56
13	996653.25	4355857.07
14	996661.99	4355832.23
15	996656.48	4355836.13
16	996659.46	4355840.33
17	996636.17	4355856.83
18	996631.90	4355848.78
19	996642.71	4355842.83
20	996647.98	4355839.93
21	996652.40	4355837.51
22	996657.11	4355834.91
23	996661.99	4355832.23
Условный номер земельного участка <u>86:04:0000001:99244:ЗУ20</u>		
Обозначен ие характерны х точек границ	Координаты, м	
	X	Y
1	2	3
1	996123.92	4355196.51
2	996179.35	4355150.68
3	996181.69	4355153.39
4	996185.63	4355157.93
5	996188.89	4355161.70
6	996192.15	4355165.48
7	996195.42	4355169.26

8	996202.62	4355177.58
9	996216.06	4355193.13
10	996184.74	4355219.05
11	996176.26	4355226.06
12	996172.40	4355229.25
13	996168.55	4355232.43
14	996163.93	4355236.26
15	996160.22	4355239.33
16	996123.92	4355196.51
Условный номер земельного участка <u>86:04:0000001:99244:ЗУ21</u>		
Обозначен ие характерны х точек границ	Координаты, м	
	X	Y
1	2	3
1	996250.58	4355081.26
2	996278.56	4355116.69
3	996274.64	4355124.30
4	996268.01	4355115.89
5	996260.88	4355107.03
6	996246.23	4355089.67
7	996244.17	4355087.30
8	996250.58	4355081.26
9	996238.04	4355093.07
10	996271.09	4355131.22
11	996263.37	4355146.26
12	996245.00	4355126.14
13	996241.63	4355122.45
14	996238.22	4355118.72
15	996234.85	4355115.03
16	996230.81	4355110.60
17	996225.54	4355104.84
18	996238.04	4355093.07
19	996291.70	4355099.64
20	996285.54	4355107.56
21	996258.01	4355074.25
22	996261.19	4355071.26
23	996268.21	4355077.78
24	996272.61	4355081.88
25	996276.28	4355085.29
26	996278.51	4355087.37
27	996282.18	4355090.78
28	996290.26	4355098.29
29	996291.70	4355099.64
30	996254.36	4355077.70
31	996282.38	4355111.63
32	996281.66	4355112.56
33	996254.22	4355077.83

34	996254.36	4355077.70
Условный номер земельного участка <u>86:04:0000001:99244:ЗУ22</u>		
Обозначен ие характерны х точек границ	Координаты, м	
	X	Y
1	2	3
1	996655.96	4355890.61
2	996655.21	4355913.28
3	996657.39	4355917.36
4	996662.88	4355928.44
5	996668.76	4355941.31
6	996687.53	4355954.66
7	996685.48	4355955.38
8	996681.44	4355956.46
9	996664.78	4355944.61
10	996658.36	4355930.60
11	996652.95	4355919.64
12	996650.17	4355914.45
13	996650.85	4355893.97
14	996652.11	4355892.86
15	996655.96	4355890.61
16	996686.68	4355960.19
17	996686.94	4355960.11
18	996692.50	4355958.20
19	996723.64	4355980.33
20	996730.00	4355994.22
21	996737.88	4356009.64
22	996895.37	4356287.13
23	996930.87	4356374.23
24	996986.83	4356478.43
25	996982.55	4356481.03
26	996926.34	4356376.36
27	996890.87	4356289.32
28	996733.48	4356012.02
29	996725.50	4355996.41
30	996719.66	4355983.64
31	996686.68	4355960.19
Условный номер земельного участка <u>86:04:0000001:99244:ЗУ23</u>		
Обозначен ие характерны х точек границ	Координаты, м	
	X	Y
1	2	3
1	996998.72	4356471.20
2	997002.66	4356482.41

3	996972.54	4356500.05
4	996967.12	4356490.39
5	996977.40	4356484.15
6	996982.55	4356481.03
7	996986.83	4356478.43
8	996991.96	4356475.30
9	996998.72	4356471.20
Условный номер земельного участка <u>86:04:0000001:99244:ЗУ24</u>		
Обозначен ие характерны х точек границ	Координаты, м	
	X	Y
1	2	3
1	998459.09	4363064.28
2	998408.49	4363085.08
3	998405.60	4363086.05
4	998391.15	4363089.74
5	998387.97	4363090.59
6	998384.80	4363091.49
7	998381.64	4363092.43
8	998378.51	4363093.44
9	998238.97	4363138.98
10	998238.45	4363137.18
11	998392.63	4363088.85
12	998406.22	4363084.04
13	998439.92	4363070.73
14	998450.07	4363067.02
15	998459.09	4363064.28
16	998227.87	4363142.61
17	998227.13	4363140.73
18	998235.59	4363138.08
19	998236.12	4363139.91
20	998227.87	4363142.61
Условный номер земельного участка <u>86:04:0000001:99244:ЗУ25</u>		
Обозначен ие характерны х точек границ	Координаты, м	
	X	Y
1	2	3
1	994565.20	4361035.14
2	994569.84	4361030.24
3	994571.28	4361032.26
4	994565.34	4361035.41
5	994565.20	4361035.14
6	994471.08	4360965.82
7	994471.24	4360966.00

8	994472.43	4360966.80
9	994468.77	4360972.09
10	994467.84	4360971.57
11	994471.08	4360965.82
12	994509.01	4360988.12
13	994539.72	4361005.49
14	994547.81	4361010.31
15	994562.67	4361019.66
16	994566.43	4361026.79
17	994566.14	4361028.35
18	994563.22	4361031.41
19	994558.87	4361023.18
20	994545.19	4361014.58
21	994537.20	4361009.81
22	994506.25	4360992.31
23	994509.01	4360988.12
Условный номер земельного участка <u>86:04:0000001:99244:ЗУ26</u>		
Обозначен ие характерны х точек границ	Координаты, м	
	X	Y
1	2	3
1	994577.34	4361040.74
2	994580.67	4361041.58
3	994580.95	4361041.97
4	994579.14	4361043.26
5	994577.74	4361041.30
6	994577.34	4361040.74
7	994570.41	4361027.25
8	994576.15	4361035.26
9	994574.76	4361034.90
10	994573.63	4361035.56
11	994571.28	4361032.26
12	994569.84	4361030.24
13	994569.86	4361030.22
14	994570.41	4361027.25
Условный номер земельного участка <u>86:04:0000001:99244:ЗУ27</u>		
Обозначен ие характерны х точек границ	Координаты, м	
	X	Y
1	2	3
1	992801.26	4353383.86
2	992831.93	4353388.20
3	992802.38	4353516.67
4	992798.96	4353529.53

5	992796.62	4353536.50
6	992791.44	4353536.21
7	992794.18	4353528.09
8	992797.52	4353515.46
9	992826.46	4353389.66
10	992801.26	4353383.86
11	992770.18	4353593.48
12	992775.41	4353593.72
13	992772.85	4353600.58
14	992754.28	4353603.66
15	992719.52	4353696.61
16	992712.11	4353713.87
17	992710.89	4353716.38
18	992724.30	4353669.58
19	992730.72	4353652.42
20	992752.51	4353598.89
21	992769.19	4353596.11
22	992770.18	4353593.48
23	992706.17	4353714.67
24	992700.80	4353733.24
25	992696.26	4353746.57
26	992610.53	4353923.46
27	992590.36	4353953.60
28	992706.17	4353714.67
29	992537.02	4354091.81
30	992536.63	4354092.48
31	992524.26	4354119.28
32	992375.06	4354416.13
33	992393.81	4354425.55
34	992391.43	4354429.94
35	992368.34	4354418.35
36	992524.87	4354106.93
37	992529.51	4354097.06
38	992533.59	4354086.94
39	992556.03	4354026.55
40	992559.60	4354017.58
41	992563.61	4354008.79
42	992564.02	4354007.94
43	992565.25	4354008.03
44	992580.62	4353985.18
45	992568.13	4354010.93
46	992564.20	4354019.53
47	992560.69	4354028.35
48	992538.25	4354088.75
49	992537.02	4354091.81
50	992581.15	4353200.89
51	992580.95	4353205.88
52	992562.45	4353205.02
53	992560.71	4353242.12
54	992555.65	4353243.35

55	992557.69	4353199.78
56	992581.15	4353200.89
57	992665.04	4353365.29
58	992665.25	4353360.29
59	992671.40	4353360.89
60	992773.54	4353373.47
61	992783.86	4353375.02
62	992794.10	4353377.09
63	992801.98	4353378.90
64	992784.15	4353376.38
65	992682.01	4353367.21
66	992681.48	4353367.16
67	992670.86	4353365.86
68	992665.04	4353365.29
Условный номер земельного участка 86:04:0000001:99244:3У28		
Обозначен ие характерны х точек границ	Координаты, м	
	X	Y
1	2	3
1	992002.60	4355311.74
2	992003.41	4355297.86
3	992281.70	4354684.18
4	992317.28	4354612.48
5	992338.33	4354571.42
6	992002.60	4355311.74
7	991930.78	4355470.15
8	991931.53	4355456.40
9	991997.65	4355310.58
10	991996.84	4355324.46
11	991930.78	4355470.15
Условный номер земельного участка 86:04:0000001:99244:3У29		
Обозначен ие характерны х точек границ	Координаты, м	
	X	Y
1	2	3
1	992420.11	4354435.14
2	992427.31	4354439.27
3	992410.66	4354472.12
4	992402.30	4354467.82
5	992418.05	4354439.70
6	992419.07	4354437.43
7	992420.11	4354435.14
8	992395.91	4354421.65
9	992396.18	4354421.80

10	992379.08	4354455.85
11	992377.83	4354455.20
12	992386.21	4354439.64
13	992391.43	4354429.94
14	992393.81	4354425.55
15	992395.91	4354421.65
16	992415.73	4354432.62
17	992413.53	4354437.56
18	992397.81	4354465.50
19	992394.99	4354464.05
20	992411.39	4354436.54
21	992414.27	4354431.78
22	992415.73	4354432.62
Условный номер земельного участка <u>86:04:0000001:99244:ЗУ30</u>		
Обозначен ие характерны х точек границ	Координаты, м	
	X	Y
1	2	3
1	991804.09	4357801.83
2	992105.61	4358001.35
3	992116.03	4358008.72
4	992125.96	4358016.74
5	992135.38	4358025.39
6	992144.24	4358034.60
7	992152.49	4358044.36
8	992160.12	4358054.63
9	992167.09	4358065.34
10	992173.36	4358076.48
11	992178.91	4358088.01
12	992183.73	4358099.84
13	992187.78	4358111.92
14	992212.51	4358194.24
15	992216.32	4358205.62
16	992220.78	4358216.71
17	992225.92	4358227.52
18	992231.68	4358237.99
19	992238.08	4358248.09
20	992245.07	4358257.80
21	992252.66	4358267.05
22	992260.80	4358275.87
23	992278.08	4358293.47
24	992276.95	4358297.21
25	992276.15	4358298.64
26	992257.18	4358279.31
27	992248.87	4358270.34
28	992241.11	4358260.84
29	992233.94	4358250.89

30	992227.38	4358240.55
31	992221.46	4358229.79
32	992216.20	4358218.72
33	992211.62	4358207.35
34	992207.75	4358195.74
35	992183.02	4358113.44
36	992179.05	4358101.58
37	992174.33	4358090.03
38	992168.92	4358078.79
39	992162.81	4358067.93
40	992156.01	4358057.47
41	992148.57	4358047.47
42	992140.52	4358037.96
43	992131.88	4358028.97
44	992122.70	4358020.54
45	992113.01	4358012.71
46	992102.79	4358005.48
47	991803.78	4357807.62
48	991804.09	4357801.83
Условный номер земельного участка <u>86:04:0000001:99244:ЗУ31</u>		
Обозначен ие характерны х точек границ	Координаты, м	
	X	Y
1	2	3
1	992493.35	4360370.60
2	992478.43	4360382.21
3	992471.66	4360381.16
4	992490.65	4360366.37
5	992493.25	4360366.36
6	992493.35	4360370.60
7	992470.58	4360382.72
8	992470.62	4360381.97
9	992470.63	4360381.96
10	992470.58	4360382.72
11	992470.39	4360385.98
12	992473.20	4360386.30
13	992470.25	4360388.59
14	992470.39	4360385.98
15	993407.00	4360679.44
16	993407.27	4360680.14
17	993409.31	4360687.68
18	993414.55	4360721.03
19	993415.21	4360728.77
20	993414.48	4360728.81
21	993407.00	4360679.44
22	992551.68	4360318.82
23	992555.12	4360322.49

24	992516.14	4360352.85
25	992532.61	4360333.68
26	992551.68	4360318.82
27	992512.75	4360349.15
28	992501.20	4360362.60
29	992496.09	4360362.28
30	992496.01	4360362.18
31	992512.75	4360349.15
Условный номер земельного участка <u>86:04:0000001:99244:ЗУ32</u>		
Обозначен ие характерны х точек границ	Координаты, м	
	X	Y
1	2	3
1	993269.48	4360733.56
2	993268.99	4360735.06
3	993252.71	4360731.98
4	993253.62	4360729.05
5	993269.48	4360733.56
Условный номер земельного участка <u>86:04:0000001:99244:ЗУ33</u>		
Обозначен ие характерны х точек границ	Координаты, м	
	X	Y
1	2	3
1	993415.21	4360728.77
2	993416.42	4360742.87
3	993407.08	4360739.96
4	993406.05	4360729.29
5	993414.48	4360728.81
6	993415.21	4360728.77
Условный номер земельного участка <u>86:04:0000001:99244:ЗУ34</u>		
Обозначен ие характерны х точек границ	Координаты, м	
	X	Y
1	2	3
1	992805.78	4362809.43
2	992805.97	4362812.77
3	992804.06	4362813.76
4	992802.67	4362806.83
5	992805.55	4362806.31
6	992805.78	4362809.43
7	992799.22	4362763.43

8	992799.71	4362765.13
9	992805.09	4362801.36
10	992801.70	4362801.97
11	992799.64	4362791.66
12	992798.67	4362786.80
13	992796.67	4362776.77
14	992794.18	4362764.31
15	992799.22	4362763.43
Условный номер земельного участка <u>86:04:0000001:99244:ЗУ35</u>		
Обозначен ие характерны х точек границ	Координаты, м	
	X	Y
1	2	3
1	993723.40	4362381.53
2	993730.94	4362379.37
3	993724.31	4362382.56
4	993717.01	4362384.20
5	993723.40	4362381.53
6	993577.25	4362453.22
7	993570.05	4362456.53
8	993346.85	4362555.87
9	993343.37	4362557.46
10	993083.69	4362679.08
11	993059.97	4362684.67
12	993135.10	4362649.49
13	993255.92	4362597.24
14	993267.10	4362592.09
15	993399.67	4362526.89
16	993569.61	4362451.26
17	993574.86	4362448.83
18	993619.45	4362427.41
19	993649.66	4362414.42
20	993681.28	4362399.15
21	993688.96	4362396.56
22	993702.25	4362393.17
23	993577.25	4362453.22
24	992869.31	4362779.48
25	992867.31	4362774.90
26	993037.98	4362694.97
27	993062.96	4362688.79
28	992869.31	4362779.48
29	992798.67	4362786.80
30	992799.64	4362791.66
31	992785.25	4362793.27
32	992784.71	4362788.31
33	992798.67	4362786.80
34	993852.90	4362332.18

35	993857.03	4362335.77
36	993851.80	4362337.85
37	993849.87	4362336.16
38	993817.57	4362347.28
39	993852.90	4362332.18
Условный номер земельного участка 86:04:0000001:98633/чзу1		
Обозначен ие характерны х точек границ	Координаты, м	
	X	Y
1	2	3
1	997116.45	4342840.22
2	997060.64	4342825.50
3	997099.07	4342828.74
4	997109.52	4342835.92
5	997116.45	4342840.22
6	996996.83	4342439.00
7	997002.04	4342374.86
8	997003.18	4342363.75
9	997018.45	4342241.74
10	997021.88	4342246.13
11	996996.83	4342439.00
12	997036.81	4342826.58
13	997038.02	4342826.76
14	997046.96	4342828.71
15	997046.81	4342829.66
16	997038.51	4342828.26
17	997036.67	4342828.07
18	997036.68	4342827.91
19	997036.81	4342826.58
20	997033.21	4342207.48
21	997031.17	4342225.49
22	997025.50	4342218.24
23	997029.84	4342183.27
24	997035.49	4342178.85
25	997033.21	4342207.48
26	996407.53	4341689.13
27	996408.14	4341677.79
28	996459.73	4341694.02
29	996457.98	4341699.88
30	996822.37	4341808.10
31	997051.36	4341880.13
32	997050.46	4341891.37
33	996407.53	4341689.13
34	997051.93	4342829.78
35	997052.91	4342829.99
36	997059.10	4342831.75
37	997051.81	4342830.52

38	997051.93	4342829.78
Условный номер земельного участка 86:04:0000001:98633/чзу2		
Обозначен ие характерны х точек границ	Координаты, м	
	X	Y
1	2	3
1	996443.17	4341645.36
2	996463.94	4341651.82
3	996463.33	4341653.86
4	996443.09	4341645.59
5	996443.17	4341645.36
6	996552.96	4341680.27
7	996490.04	4341662.23
8	996490.66	4341660.14
9	996501.43	4341663.50
10	996552.96	4341680.27
Условный номер земельного участка 86:04:0000001:98633/чзу3		
Обозначен ие характерны х точек границ	Координаты, м	
	X	Y
1	2	3
1	994486.69	4338700.91
2	994489.49	4338701.57
3	994489.12	4338709.50
4	994483.93	4338708.34
5	994481.49	4338705.67
6	994486.69	4338700.91
7	994501.74	4338782.10
8	994503.54	4338782.13
9	994491.07	4339038.11
10	994497.26	4339038.41
11	994496.64	4339051.71
12	994494.50	4339051.62
13	994494.86	4339044.30
14	994489.48	4339044.04
15	994501.74	4338782.10
16	994489.25	4339049.04
17	994489.62	4339049.06
18	994489.51	4339051.39
19	994489.14	4339051.38
20	994489.25	4339049.04
21	994489.36	4339054.38
22	994489.02	4339061.38
23	994488.69	4339061.37

24	994489.03	4339054.36
25	994489.36	4339054.38
26	994494.36	4339054.60
27	994496.52	4339054.70
28	994496.19	4339061.72
29	994494.02	4339061.62
30	994494.36	4339054.60
31	994488.87	4339064.40
32	994488.75	4339066.87
33	994488.42	4339066.86
34	994488.54	4339064.39
35	994488.87	4339064.40
36	994493.87	4339064.63
37	994496.03	4339064.73
38	994495.39	4339078.39
39	994493.20	4339078.29
40	994493.87	4339064.63
Условный номер земельного участка 86:04:0000001:98633/чзу4		
Обозначен ие характерны х точек границ	Координаты, м	
	X	Y
1	2	3
1	994303.66	4338654.66
2	994320.26	4338658.34
3	994319.92	4338659.68
4	994303.33	4338655.98
5	994303.66	4338654.66
6	994302.38	4338659.87
7	994318.94	4338663.55
8	994316.99	4338671.24
9	994300.49	4338667.59
10	994302.38	4338659.87
11	994299.53	4338671.50
12	994316.00	4338675.14
13	994313.67	4338684.33
14	994297.58	4338679.47
15	994299.53	4338671.50
16	994482.56	4338751.64
17	994487.12	4338752.09
18	994473.18	4339050.61
19	994465.96	4339050.27
20	994469.13	4339000.22
21	994473.09	4338945.84
22	994474.75	4338900.45
23	994477.53	4338855.80
24	994480.58	4338782.86
25	994482.31	4338759.59

26	994482.56	4338751.64
27	994465.75	4339053.27
28	994473.05	4339053.61
29	994472.71	4339060.63
30	994465.19	4339060.29
31	994465.75	4339053.27
32	994464.95	4339063.28
33	994472.57	4339063.64
34	994472.45	4339066.11
35	994470.57	4339066.02
36	994471.54	4339070.32
37	994471.65	4339077.81
38	994470.71	4339084.39
39	994469.59	4339089.44
40	994464.25	4339160.82
41	994459.79	4339160.66
42	994461.10	4339126.55
43	994462.54	4339093.33
44	994464.95	4339063.28
Условный номер земельного участка 86:04:0000001:98633/чзу5		
Обозначен ие характерны х точек границ	Координаты, м	
	X	Y
1	2	3
1	994595.38	4338616.20
2	994600.92	4338618.14
3	994599.65	4338620.58
4	994594.10	4338618.36
5	994595.38	4338616.20
6	994570.92	4338656.99
7	994573.46	4338652.97
8	994577.88	4338650.17
9	994575.49	4338654.08
10	994570.92	4338656.99
11	994560.26	4338683.32
12	994554.01	4338687.18
13	994548.56	4338685.97
14	994562.14	4338670.85
15	994563.40	4338668.87
16	994569.94	4338664.71
17	994560.26	4338683.32
Условный номер земельного участка 86:04:0000001:98633/чзу6		
Обозначен ие характерны	Координаты, м	
	X	Y

х точек границ		
1	2	3
1	992863.32	4337723.20
2	992870.59	4337724.08
3	992862.92	4337731.43
4	992863.32	4337723.20
Условный номер земельного участка <u>86:04:0000001:98633/чзу7</u>		
Обозначен ие характерны х точек границ	Координаты, м	
	X	Y
1	2	3
1	992936.61	4337715.79
2	992936.62	4337715.79
3	992950.89	4337722.26
4	992953.18	4337723.28
5	992951.77	4337727.12
6	992946.31	4337724.44
7	992940.71	4337723.95
8	992937.76	4337722.86
9	992928.87	4337719.79
10	992929.69	4337714.80
11	992936.61	4337715.79
Условный номер земельного участка <u>86:04:0000001:98633/чзу8</u>		
Обозначен ие характерны х точек границ	Координаты, м	
	X	Y
1	2	3
1	995077.85	4336542.61
2	995077.08	4336544.39
3	994671.17	4336314.78
4	994443.19	4336185.65
5	994431.84	4336179.50
6	994433.60	4336176.41
7	995077.85	4336542.61
8	994397.73	4336238.12
9	994395.79	4336238.13
10	994393.33	4336240.62
11	994391.70	4336239.02
12	994397.15	4336233.19
13	994403.02	4336227.09
14	994404.80	4336227.08
15	994407.34	4336222.62
16	994426.53	4336202.67

17	994429.85	4336204.59
18	994427.89	4336206.74
19	994427.16	4336206.09
20	994397.73	4336238.12
21	994442.58	4336215.23
22	994420.56	4336253.97
23	994407.08	4336254.06
24	994403.46	4336250.52
25	994401.47	4336248.59
26	994406.60	4336243.07
27	994414.14	4336243.02
28	994426.06	4336222.06
29	994435.92	4336211.41
30	994438.31	4336212.81
31	994442.58	4336215.23
32	994390.51	4336243.49
33	994385.71	4336248.36
34	994384.29	4336247.03
35	994388.98	4336241.99
36	994390.51	4336243.49
37	994382.91	4336251.21
38	994376.24	4336257.97
39	994372.51	4336261.86
40	994368.07	4336266.60
41	994367.04	4336265.74
42	994381.58	4336249.97
43	994382.91	4336251.21
44	994401.95	4336254.68
45	994397.38	4336259.32
46	994396.29	4336258.30
47	994394.29	4336256.40
48	994398.77	4336251.57
49	994400.73	4336253.49
50	994401.95	4336254.68
51	994394.58	4336262.16
52	994387.71	4336269.13
53	994384.12	4336272.86
54	994350.56	4336308.74
55	994338.07	4336297.05
56	994345.53	4336288.98
57	994350.04	4336293.20
58	994362.57	4336279.81
59	994368.00	4336284.82
60	994391.57	4336259.32
61	994393.60	4336261.25
62	994394.58	4336262.16
63	994364.68	4336270.23
64	994362.32	4336272.76
65	994361.35	4336271.86
66	994363.67	4336269.37

67	994364.68	4336270.23
68	994368.50	4336273.47
69	994370.46	4336275.12
70	994367.96	4336277.99
71	994365.98	4336276.15
72	994368.50	4336273.47
73	994358.89	4336276.42
74	994349.80	4336286.13
75	994348.92	4336285.31
76	994357.95	4336275.55
77	994358.89	4336276.42
78	995101.49	4336556.06
79	995562.14	4336817.90
80	995561.76	4336818.56
81	995100.75	4336557.78
82	995101.49	4336556.06
83	995485.10	4336805.16
84	995534.96	4336833.37
85	995532.46	4336837.77
86	995522.88	4336832.35
87	995525.33	4336828.03
88	995485.10	4336805.16
89	995520.92	4336835.81
90	995530.50	4336841.22
91	995528.92	4336844.00
92	995542.67	4336851.84
93	995544.28	4336849.02
94	995550.41	4336852.51
95	995547.45	4336857.70
96	995517.97	4336841.02
97	995520.92	4336835.81
98	995539.31	4336835.84
99	995554.87	4336844.69
100	995552.38	4336849.04
101	995536.81	4336840.24
102	995539.31	4336835.84
103	995516.00	4336844.48
104	995545.47	4336861.18
105	995543.36	4336864.88
106	995513.93	4336848.13
107	995516.00	4336844.48
Условный номер земельного участка 86:04:0000001:98633/чзү9		
Обозначение характерных точек границ	Координаты, м	
	X	Y
	1	2
1	994442.58	4336215.23

2	994658.38	4336337.38
3	994980.79	4336519.81
4	994985.34	4336528.21
5	994493.55	4336250.01
6	994491.71	4336249.62
7	994461.71	4336252.17
8	994431.84	4336234.12
9	994442.58	4336215.23
10	994407.34	4336222.62
11	994404.80	4336227.08
12	994403.02	4336227.09
13	994407.34	4336222.62
14	994977.83	4336535.27
15	994492.06	4336260.29
16	994490.95	4336260.05
17	994477.40	4336260.83
18	994468.11	4336255.88
19	994492.16	4336253.91
20	994978.20	4336528.81
21	994977.83	4336535.27
22	994409.33	4336254.05
23	994408.43	4336255.39
24	994407.08	4336254.06
25	994409.33	4336254.05
26	994401.95	4336254.68
27	994405.75	4336258.37
28	994401.26	4336262.98
29	994400.88	4336262.57
30	994397.38	4336259.32
31	994401.95	4336254.68
32	994394.58	4336262.16
33	994398.09	4336265.42
34	994398.49	4336265.84
35	994382.80	4336282.01
36	994371.39	4336293.29
37	994355.16	4336311.25
38	994351.53	4336307.70
39	994384.12	4336272.86
40	994387.71	4336269.13
41	994394.58	4336262.16
42	994967.67	4336536.86
43	994951.18	4336529.74
44	994921.44	4336509.86
45	994876.68	4336486.48
46	994835.11	4336462.00
47	994788.46	4336435.60
48	994746.30	4336410.48
49	994700.65	4336386.58
50	994655.57	4336361.31
51	994609.70	4336336.77

52	994563.97	4336307.96
53	994521.76	4336284.44
54	994484.15	4336264.42
55	994490.61	4336264.05
56	994967.82	4336534.18
57	994967.67	4336536.86
58	994988.16	4336541.11
59	994981.67	4336537.43
60	994982.08	4336531.00
61	994987.10	4336533.85
62	994988.16	4336541.11
63	995005.43	4336533.75
64	995066.67	4336568.40
65	995064.64	4336573.09
66	995006.16	4336540.01
67	995005.43	4336533.75
68	994977.46	4336541.42
69	994974.11	4336539.64
70	994971.60	4336538.55
71	994971.71	4336536.39
72	994977.56	4336539.71
73	994977.46	4336541.42
74	994988.07	4336547.04
75	994981.33	4336543.47
76	994981.41	4336541.89
77	994988.16	4336545.70
78	994988.07	4336547.04
79	995063.04	4336576.78
80	995062.74	4336577.47
81	995070.01	4336580.73
82	995158.05	4336630.52
83	995152.03	4336633.86
84	995005.86	4336551.10
85	995006.22	4336544.65
86	995063.04	4336576.78
87	995145.96	4336637.22
88	995088.01	4336603.51
89	995005.54	4336556.37
90	995005.59	4336555.56
91	995147.93	4336636.11
92	995145.96	4336637.22
93	995090.33	4336581.80
94	995167.86	4336625.67
95	995162.20	4336628.28
96	995088.31	4336586.48
97	995090.33	4336581.80
98	995485.10	4336805.16
99	995525.33	4336828.03
100	995522.88	4336832.35
101	995182.91	4336640.01

102	995192.50	4336639.61
103	995485.10	4336805.16
104	995175.74	4336647.30
105	995170.42	4336644.26
106	995177.25	4336641.41
107	995181.63	4336643.88
108	995175.74	4336647.30
109	995520.92	4336835.81
110	995517.97	4336841.02
111	995179.76	4336649.57
112	995185.68	4336646.18
113	995520.92	4336835.81
114	995168.06	4336651.69
115	995163.40	4336648.16
116	995166.34	4336646.52
117	995171.73	4336649.62
118	995168.06	4336651.69
119	995177.08	4336658.02
120	995176.13	4336657.82
121	995171.54	4336654.33
122	995175.73	4336651.89
123	995181.79	4336655.33
124	995177.08	4336658.02
125	995516.01	4336844.48
126	995514.05	4336847.93
127	995505.36	4336842.89
128	995413.92	4336791.24
129	995329.62	4336743.71
130	995247.13	4336696.35
131	995203.79	4336671.16
132	995183.23	4336659.33
133	995182.91	4336659.27
134	995185.84	4336657.57
135	995516.01	4336844.48

Условный номер земельного участка
86:04:000001:98633/чзу10

Обозначение характерных точек границ	Координаты, м	
	X	Y
1	2	3
1	996412.31	4341634.90
2	996417.05	4341636.49
3	996415.49	4341641.41
4	996412.10	4341642.35
5	996410.14	4341641.80
6	996412.31	4341634.90
7	996408.14	4341677.79
8	996408.26	4341675.73

9	996437.13	4341684.58
10	996437.92	4341681.90
11	996465.93	4341690.71
12	996464.51	4341695.52
13	996408.14	4341677.79
14	996526.41	4341715.00
15	996824.90	4341803.64
16	997055.00	4341876.02
17	997056.45	4341879.09
18	997056.24	4341881.66
19	996526.41	4341715.00
20	997064.81	4342000.26
21	997073.70	4341889.17
22	997071.51	4341940.08
23	997069.79	4341960.49
24	997064.81	4342000.26
25	997037.08	4342221.77
26	997034.98	4342238.54
27	997030.64	4342232.98
28	997034.30	4342203.73
29	997035.78	4342203.72
30	997035.87	4342201.68
31	997034.56	4342201.70
32	997038.51	4342170.14
33	997038.56	4342170.10
34	997045.88	4342111.73
35	997037.08	4342221.77
36	997036.93	4342825.22
37	997040.10	4342824.13
38	997047.40	4342826.10
39	997046.98	4342828.71
40	997038.02	4342826.76
41	997036.77	4342826.57
42	997036.93	4342825.22
43	997014.41	4342420.14
44	997006.38	4342518.98
45	997001.57	4342518.99
46	997014.41	4342420.14
47	997001.29	4342581.57
48	997000.96	4342585.68
49	996995.92	4342585.91
50	996996.26	4342581.81
51	997001.29	4342581.57
52	997000.89	4342586.55
53	997000.54	4342590.78
54	996995.51	4342591.00
55	996995.85	4342586.76
56	997000.89	4342586.55
57	997000.51	4342591.26
58	997000.07	4342596.61

59	996995.04	4342596.81
60	996995.47	4342591.47
61	997000.51	4342591.26
62	997000.02	4342597.22
63	996999.70	4342601.17
64	996995.39	4342601.40
65	996977.02	4342811.91
66	996976.86	4342813.75
67	996976.43	4342818.73
68	996971.24	4342818.10
69	996987.93	4342681.85
70	996988.95	4342671.75
71	996994.99	4342597.42
72	997000.02	4342597.22
73	996989.73	4342815.33
74	996994.17	4342815.87
75	996993.77	4342820.86
76	996989.32	4342820.32
77	996989.73	4342815.33
78	997004.76	4342817.17
79	997007.94	4342817.56
80	997007.60	4342822.38
81	997007.58	4342822.55
82	997004.40	4342822.17
83	997004.42	4342821.94
84	997004.76	4342817.17
85	997010.22	4342817.84
86	997011.47	4342817.99
87	997011.10	4342822.98
88	997009.85	4342822.83
89	997010.22	4342817.84
90	997052.35	4342827.39
91	997115.05	4342843.93
92	997169.34	4342861.11
93	997177.76	4342864.39
94	997176.86	4342867.26
95	997109.07	4342845.94
96	997092.52	4342841.26
97	997084.29	4342839.44
98	997067.61	4342834.16
99	997052.91	4342829.99
100	997051.93	4342829.78
101	997052.35	4342827.39
Условный номер земельного участка 86:04:0000001:98633/чзy11		
Обозначен ие характерны х точек границ	Координаты, м	
	X	Y

1	2	3
1	996410.06	4341641.78
2	996410.14	4341641.80
3	996412.08	4341642.34
4	996410.92	4341642.67
5	996410.00	4341642.91
6	996410.06	4341641.78
7	996408.26	4341675.73
8	996408.70	4341667.52
9	996409.15	4341659.15
10	996409.16	4341659.15
11	996441.48	4341669.77
12	996441.02	4341671.35
13	996437.92	4341681.90
14	996437.13	4341684.58
15	996408.26	4341675.73
16	996428.06	4341646.86
17	996429.22	4341647.19
18	996428.92	4341648.14
19	996430.08	4341650.39
20	996445.74	4341655.27
21	996445.14	4341657.33
22	996426.57	4341651.56
23	996428.06	4341646.86
24	996420.89	4341644.84
25	996422.39	4341645.26
26	996419.97	4341653.54
27	996422.57	4341655.32
28	996443.81	4341661.89
29	996442.90	4341664.97
30	996409.44	4341653.98
31	996409.60	4341650.95
32	996409.72	4341648.17
33	996410.01	4341648.09
34	996419.46	4341645.48
35	996419.82	4341645.31
36	996420.89	4341644.84
37	996432.27	4341648.05
38	996446.67	4341652.12
39	996446.49	4341652.72
40	996432.20	4341648.26
41	996432.27	4341648.05
Условный номер земельного участка 86:04:0000001:98633/чзү12		
Обозначен ие характерны х точек границ	Координаты, м	
	X	Y
1	2	3

1	994901.24	4338151.66
2	994898.41	4338150.00
3	994898.40	4338150.00
4	994896.19	4338148.72
5	994896.88	4338147.55
6	994899.14	4338148.77
7	994902.05	4338150.31
8	994901.24	4338151.66
9	994904.59	4338151.86
10	994906.10	4338154.49
11	994903.85	4338153.18
12	994904.59	4338151.86
13	994906.68	4338162.51
14	994905.77	4338163.99
15	994904.03	4338160.95
16	994906.05	4338162.15
17	994906.68	4338162.51
18	994907.52	4338181.60
19	994908.97	4338182.45
20	994905.83	4338187.83
21	994904.35	4338186.98
22	994902.34	4338190.41
23	994903.82	4338191.28
24	994900.02	4338197.82
25	994898.60	4338196.99
26	994898.46	4338196.98
27	994886.94	4338216.66
28	994888.49	4338217.60
29	994874.72	4338241.25
30	994873.32	4338241.60
31	994690.30	4338553.80
32	994689.91	4338553.32
33	994688.31	4338551.34
34	994904.96	4338179.38
35	994907.76	4338181.09
36	994907.52	4338181.60
37	994572.79	4338708.31
38	994577.73	4338708.46
39	994590.34	4338708.51
40	994587.77	4338713.50
41	994577.65	4338713.46
42	994569.66	4338713.21
43	994572.79	4338708.31
44	994640.90	4338637.06
45	994641.36	4338637.30
46	994636.81	4338645.04
47	994613.55	4338689.60
48	994599.60	4338713.54
49	994592.13	4338713.52
50	994594.70	4338708.53

51	994596.74	4338708.54
52	994638.97	4338636.04
53	994640.89	4338637.05
54	994640.90	4338637.06
55	994518.48	4338708.02
56	994518.31	4338710.42
57	994506.25	4338709.74
58	994505.14	4338709.68
59	994505.36	4338705.09
60	994518.48	4338708.02
61	994527.77	4338705.94
62	994532.66	4338706.21
63	994532.90	4338707.07
64	994527.77	4338705.94
65	994564.93	4338711.35
66	994563.88	4338712.96
67	994557.76	4338712.61
68	994540.36	4338708.74
69	994540.43	4338707.18
70	994563.32	4338712.24
71	994564.93	4338711.35
72	994523.54	4338709.11
73	994532.73	4338711.21
74	994532.73	4338711.22
75	994523.42	4338710.70
76	994523.54	4338709.11
Условный номер земельного участка <u>86:04:0000001:98633:ЗУ1</u>		
Обозначен ие характерны х точек границ	Координаты, м	
	X	Y
1	2	3
1	996984.59	4342529.32
2	996989.47	4342529.55
3	996990.11	4342529.58
4	996987.85	4342547.00
5	996983.77	4342546.81
6	996984.59	4342529.32
Условный номер земельного участка <u>86:04:0000001:98633:ЗУ2</u>		
Обозначен ие характерны х точек границ	Координаты, м	
	X	Y
1	2	3
1	994488.87	4339064.40
2	994493.87	4339064.63

3	994493.20	4339078.29
4	994491.14	4339078.20
5	994489.73	4339076.74
6	994488.90	4339074.36
7	994489.20	4339066.88
8	994488.75	4339066.87
9	994488.87	4339064.40
10	994489.48	4339044.04
11	994494.86	4339044.30
12	994494.50	4339051.62
13	994489.51	4339051.39
14	994489.62	4339049.06
15	994489.25	4339049.04
16	994489.48	4339044.04
17	994489.36	4339054.38
18	994494.36	4339054.60
19	994494.02	4339061.62
20	994489.02	4339061.38
21	994489.36	4339054.38
Условный номер земельного участка <u>86:04:0000001:98633:ЗУ3</u>		
Обозначен ие характерны х точек границ	Координаты, м	
	X	Y
1	2	3
1	992879.38	4337700.43
2	992886.26	4337700.75
3	992879.83	4337706.91
4	992872.95	4337706.59
5	992879.38	4337700.43
6	992872.02	4337707.47
7	992871.67	4337714.72
8	992863.34	4337722.71
9	992863.68	4337715.46
10	992872.02	4337707.47
11	992930.23	4337651.71
12	992934.56	4337654.49
13	992930.31	4337658.55
14	992926.02	4337655.74
15	992930.23	4337651.71
16	992922.79	4337658.83
17	992927.12	4337661.61
18	992909.70	4337678.30
19	992904.23	4337676.85
20	992904.08	4337676.76
21	992922.79	4337658.83
Условный номер земельного участка <u>86:04:0000001:98633:ЗУ4</u>		

Обозначение характерных точек границ	Координаты, м	
	X	Y
1	2	3
1	994390.51	4336243.49
2	994391.70	4336244.65
3	994387.10	4336249.67
4	994385.71	4336248.36
5	994390.51	4336243.49
6	994382.91	4336251.21
7	994384.41	4336252.61
8	994370.02	4336268.23
9	994368.07	4336266.60
10	994372.51	4336261.86
11	994376.24	4336257.97
12	994382.91	4336251.21
13	994364.68	4336270.23
14	994368.50	4336273.47
15	994365.98	4336276.15
16	994362.32	4336272.76
17	994364.68	4336270.23
18	994358.89	4336276.42
19	994362.57	4336279.81
20	994350.04	4336293.20
21	994345.53	4336288.98
22	994348.92	4336285.31
23	994349.80	4336286.13
24	994358.89	4336276.42
25	995534.96	4336833.37
26	995539.31	4336835.84
27	995536.81	4336840.24
28	995532.46	4336837.77
29	995534.96	4336833.37
30	995530.50	4336841.22
31	995544.28	4336849.02
32	995542.67	4336851.84
33	995528.92	4336844.00
34	995530.50	4336841.22
35	994406.60	4336243.07
36	994426.06	4336222.06
37	994414.14	4336243.02
38	994406.60	4336243.07
39	994397.73	4336238.12
40	994394.43	4336241.71
41	994393.33	4336240.62
42	994395.79	4336238.13
43	994397.73	4336238.12

Условный номер земельного участка 86:04:0000001:98633:3У5		
Обозначение характерных точек границ	Координаты, м	
	X	Y
1	2	3
1	995063.04	4336576.78
2	995070.01	4336580.73
3	995062.74	4336577.47
4	995063.04	4336576.78
5	995107.48	4336542.25
6	995101.49	4336556.06
7	995100.75	4336557.78
8	995077.08	4336544.39
9	995077.85	4336542.61
10	995082.79	4336531.21
11	995107.48	4336542.25
12	995066.67	4336568.40
13	995090.33	4336581.80
14	995088.31	4336586.48
15	995064.64	4336573.09
16	995066.67	4336568.40
Условный номер земельного участка 86:04:0000001:98641:чзу1		
Обозначение характерных точек границ	Координаты, м	
	X	Y
1	2	3
1	994853.83	4368963.35
2	994858.06	4368965.43
3	994854.98	4368969.00
4	994853.74	4368970.00
5	994851.74	4368969.01
6	994853.83	4368963.35
7	994453.90	4369172.83
8	994431.89	4369177.94
9	994324.81	4369204.16
10	994316.85	4369205.08
11	994330.48	4369197.43
12	994344.14	4369195.34
13	994358.40	4369192.07
14	994511.12	4369151.36
15	994523.87	4369147.51
16	994536.38	4369142.79
17	994548.56	4369137.28
18	994560.33	4369130.96

19	994571.64	4369123.92
20	994581.51	4369117.30
21	994592.54	4369117.14
22	994574.89	4369128.96
23	994563.34	4369136.16
24	994551.21	4369142.67
25	994538.67	4369148.34
26	994525.80	4369153.19
27	994512.77	4369157.14
28	994453.90	4369172.83
29	994342.86	4369190.47
30	994362.03	4369179.72
31	994508.11	4369140.78
32	994520.34	4369137.08
33	994532.17	4369132.62
34	994543.68	4369127.41
35	994554.82	4369121.44
36	994560.97	4369117.61
37	994572.32	4369117.44
38	994568.92	4369119.72
39	994557.83	4369126.64
40	994546.34	4369132.80
41	994534.46	4369138.17
42	994522.27	4369142.77
43	994509.76	4369146.55
44	994357.20	4369187.22
45	994343.20	4369190.42
46	994342.86	4369190.47
47	994347.82	4369183.21
48	994331.84	4369192.17
49	994329.00	4369192.60
50	994306.47	4369195.22
51	994294.38	4369196.98
52	994282.38	4369199.50
53	994270.56	4369202.74
54	994258.98	4369206.66
55	994206.00	4369226.46
56	994192.30	4369232.17
57	994179.05	4369238.86
58	994024.19	4369324.46
59	994019.23	4369320.34
60	994176.25	4369233.57
61	994189.79	4369226.71
62	994203.80	4369220.88
63	994256.97	4369201.01
64	994268.80	4369197.00
65	994280.97	4369193.66
66	994293.33	4369191.07
67	994305.69	4369189.27
68	994328.20	4369186.65

69	994342.08	4369184.53
70	994347.82	4369183.21
71	994320.30	4369198.64
72	994315.69	4369201.22
73	994306.67	4369206.30
74	994296.31	4369207.81
75	994284.97	4369210.20
76	994273.78	4369213.26
77	994262.67	4369217.02
78	994244.55	4369223.79
79	994237.35	4369225.56
80	994232.37	4369228.35
81	994210.04	4369236.69
82	994196.91	4369242.16
83	994184.19	4369248.60
84	994033.28	4369332.00
85	994033.26	4369331.99
86	994028.31	4369327.88
87	994181.39	4369243.29
88	994194.40	4369236.72
89	994207.84	4369231.12
90	994260.66	4369211.37
91	994272.02	4369207.52
92	994283.56	4369204.36
93	994295.26	4369201.90
94	994307.11	4369200.17
95	994320.30	4369198.64
96	994840.11	4368956.61
97	994840.60	4368957.67
98	994840.92	4368957.00
99	994850.40	4368961.66
100	994848.32	4368967.32
101	994818.28	4368952.56
102	994573.07	4369116.93
103	994561.78	4369117.11
104	994565.67	4369114.68
105	994817.81	4368945.64
106	994840.11	4368956.61
107	994846.59	4368972.04
108	994845.01	4368976.34
109	994843.59	4368977.25
110	994819.13	4368965.23
111	994593.29	4369116.63
112	994582.26	4369116.79
113	994818.66	4368958.31
114	994846.59	4368972.04
Условный номер земельного участка 86:04:0000001:98641/чзү2		
Обозначен ие	Координаты, м	
	X	Y

характерны х точек границ		
1	2	3
1	994909.90	4369124.33
2	994907.85	4369120.96
3	994904.52	4369114.52
4	994910.48	4369112.58
5	994945.53	4369112.39
6	994950.68	4369111.03
7	994909.90	4369124.33
8	994852.92	4369105.28
9	994853.57	4369105.24
10	994856.49	4369113.01
11	994844.82	4369113.23
12	994842.42	4369106.82
13	994842.11	4369105.92
14	994852.92	4369105.28
15	994858.80	4369104.94
16	994859.01	4369104.93
17	994870.29	4369104.27
18	994873.46	4369112.68
19	994861.78	4369112.91
20	994858.80	4369104.94
21	994960.82	4369112.98
22	994960.86	4369113.12
23	994960.81	4369112.98
24	994960.82	4369112.98
25	994980.03	4369103.23
26	994981.84	4369104.86
27	994970.07	4369108.56
28	994969.68	4369108.71
29	994967.35	4369106.62
30	994976.28	4369104.28
31	994980.03	4369103.23
32	994957.94	4369113.91
33	994958.00	4369113.90
34	994960.86	4369113.12
35	994957.94	4369113.91
36	994873.64	4369113.18
37	994877.77	4369124.17
38	994884.76	4369121.54
39	994887.77	4369128.84
40	994870.37	4369135.78
41	994861.97	4369113.39
42	994863.43	4369113.37
43	994873.64	4369113.18
44	994974.63	4369098.37
45	994979.57	4369102.81
46	994976.08	4369103.78

47	994966.90	4369106.22
48	994966.51	4369105.86
49	994965.47	4369106.20
50	994965.03	4369105.56
51	994964.95	4369105.56
52	994964.88	4369105.56
53	994964.22	4369105.57
54	994964.18	4369105.59
55	994959.98	4369107.52
56	994959.51	4369108.14
57	994959.45	4369108.16
58	994948.07	4369111.21
59	994945.44	4369111.90
60	994926.41	4369112.01
61	994912.00	4369112.08
62	994949.72	4369099.77
63	994963.92	4369098.97
64	994974.63	4369098.37
65	994969.13	4369093.44
66	994970.48	4369094.65
67	994964.36	4369094.99
68	994969.13	4369093.44
69	994849.15	4369113.63
70	994856.67	4369113.49
71	994865.73	4369137.63
72	994855.50	4369141.70
73	994845.01	4369113.71
74	994849.15	4369113.63
75	994852.14	4369101.27
76	994840.74	4369101.90
77	994838.49	4369095.35
78	994835.16	4369083.48
79	994832.55	4369071.43
80	994830.63	4369059.28
81	994829.54	4369048.45
82	994840.07	4369041.88
83	994840.38	4369046.27
84	994841.54	4369057.88
85	994843.36	4369069.41
86	994845.84	4369080.83
87	994848.99	4369092.09
88	994852.14	4369101.27
89	994868.81	4369100.34
90	994857.50	4369100.97
91	994857.32	4369100.98
92	994853.77	4369090.60
93	994850.70	4369079.62
94	994848.28	4369068.48
95	994846.50	4369057.23
96	994845.36	4369045.85

97	994844.87	4369038.88
98	994855.43	4369032.29
99	994856.32	4369044.92
100	994857.41	4369055.83
101	994859.09	4369066.46
102	994861.38	4369076.97
103	994864.27	4369087.34
104	994867.82	4369097.69
105	994868.81	4369100.34
106	994912.57	4369128.72
107	994934.81	4369121.46
108	994913.01	4369129.45
109	994912.57	4369128.72
110	994839.24	4368975.12
111	994843.58	4368977.25
112	994821.69	4368991.30
113	994819.21	4368987.20
114	994839.24	4368975.12
Условный номер земельного участка 86:04:0000001:98641/чзү3		
Обозначен ие характерны х точек границ	Координаты, м	
	X	Y
1	2	3
1	993985.46	4369357.46
2	993984.46	4369351.21
3	993993.18	4369346.62
4	993997.28	4369349.85
5	993998.55	4369350.57
6	993985.46	4369357.46
7	993980.78	4369353.15
8	993981.77	4369359.39
9	993965.65	4369367.88
10	993963.23	4369375.67
11	993957.55	4369373.76
12	993960.66	4369363.73
13	993980.78	4369353.15
14	993932.70	4369416.65
15	993957.81	4369423.51
16	993957.16	4369426.16
17	993956.66	4369428.56
18	993931.43	4369420.74
19	993932.70	4369416.65
20	993988.87	4369343.23
21	993983.63	4369346.00
22	993982.62	4369339.74
23	993983.71	4369339.18
24	993988.87	4369343.23

25	993978.96	4369341.67
26	993979.95	4369347.92
27	993956.50	4369360.27
28	993952.81	4369372.16
29	993947.12	4369370.24
30	993951.51	4369356.13
31	993978.96	4369341.67
Условный номер земельного участка 86:04:0000001:98641/чзү4		
Обозначен ие характерны х точек границ	Координаты, м	
	X	Y
1	2	3
1	994820.39	4368989.15
2	994821.69	4368991.30
3	994819.06	4368992.99
4	994762.19	4369031.10
5	994719.50	4369060.51
6	994636.38	4369115.97
7	994630.96	4369116.05
8	994647.24	4369103.78
9	994692.15	4369073.30
10	994728.36	4369051.28
11	994765.71	4369025.86
12	994796.53	4369005.05
13	994814.84	4368992.67
14	994820.39	4368989.15
15	994615.11	4369128.94
16	994611.90	4369129.85
17	994614.47	4369128.48
18	994630.27	4369116.57
19	994635.60	4369116.49
20	994624.87	4369123.65
21	994615.11	4369128.94
22	994203.16	4369243.22
23	994199.61	4369245.20
24	994152.61	4369272.97
25	994146.38	4369276.56
26	994040.18	4369336.07
27	994038.13	4369334.87
28	994063.19	4369321.01
29	994110.67	4369294.33
30	994145.86	4369272.99
31	994195.87	4369246.00
32	994203.16	4369243.22
33	994007.46	4369351.82
34	994007.41	4369353.07
35	994006.21	4369355.22

36	993999.69	4369359.58
37	993987.44	4369368.18
38	993987.12	4369367.80
39	993986.55	4369364.24
40	993994.66	4369359.20
41	993997.44	4369357.49
42	993999.66	4369356.51
43	993999.74	4369356.47
44	994007.17	4369351.98
45	994007.46	4369351.82
46	993982.90	4369366.50
47	993983.38	4369369.53
48	993984.55	4369370.92
49	993983.14	4369372.64
50	993978.27	4369380.74
51	993970.34	4369378.06
52	993975.67	4369370.98
53	993982.90	4369366.50
Условный номер земельного участка <u>86:04:0000001:98641/чзус</u>		
Обозначение характерных точек границ	Координаты, м	
	X	Y
1	2	3
1	996133.86	4367963.35
2	996142.37	4367950.57
3	996150.93	4367944.92
4	996142.49	4367957.67
5	996133.86	4367963.35
6	996060.76	4367985.11
7	996061.42	4367984.17
8	996068.24	4367981.68
9	996079.93	4367976.52
10	996091.23	4367970.60
11	996102.24	4367963.85
12	996126.66	4367947.74
13	996125.39	4367949.82
14	996101.20	4367965.68
15	996091.15	4367971.70
16	996081.26	4367976.61
17	996060.02	4367986.16
18	996060.76	4367985.11
19	996149.42	4367932.75
20	996147.84	4367935.09
21	996126.43	4367949.13
22	996127.69	4367947.07
23	996149.42	4367932.75
24	996164.77	4367923.99

25	996156.37	4367929.51
26	996157.95	4367927.12
27	996166.38	4367921.56
28	996164.77	4367923.99
29	996109.13	4367976.51
30	996106.16	4367981.39
31	996099.63	4367985.39
32	996087.31	4367991.85
33	996074.60	4367997.47
34	996061.67	4368002.17
35	996058.24	4368003.30
36	996082.63	4367987.51
37	996083.34	4367987.04
38	996084.71	4367986.44
39	996096.67	4367980.18
40	996108.14	4367973.13
41	996113.24	4367969.76
42	996109.13	4367976.51
43	996427.38	4367716.06
44	996395.26	4367743.25
45	996393.65	4367744.60
46	996223.85	4367884.25
47	996217.55	4367889.14
48	996211.34	4367893.45
49	996165.88	4367923.27
50	996167.50	4367920.82
51	996182.57	4367910.90
52	996190.83	4367905.12
53	996198.80	4367898.92
54	996380.21	4367750.02
55	996392.00	4367741.03
56	996427.38	4367716.06
57	996358.81	4367786.84
58	996468.60	4367700.59
59	996469.32	4367699.91
60	996475.58	4367695.49
61	996485.99	4367687.62
62	996495.90	4367679.07
63	996505.25	4367669.90
64	996513.98	4367660.15
65	996521.02	4367651.17
66	996533.24	4367639.65
67	996539.70	4367633.55
68	996534.52	4367642.28
69	996526.89	4367653.40
70	996518.58	4367663.99
71	996509.59	4367674.05
72	996499.97	4367683.48
73	996489.76	4367692.29
74	996479.12	4367700.33

75	996402.06	4367754.74
76	996390.75	4367763.36
77	996209.42	4367912.20
78	996200.93	4367918.81
79	996192.11	4367924.96
80	996143.67	4367956.89
81	996152.09	4367944.16
82	996188.74	4367919.99
83	996197.36	4367913.97
84	996197.43	4367913.92
85	996220.23	4367899.33
86	996327.08	4367811.78
87	996358.81	4367786.84
88	996590.22	4367527.69
89	996598.53	4367509.26
90	996605.49	4367493.80
91	996619.16	4367463.39
92	996616.65	4367470.42
93	996611.44	4367482.51
94	996590.22	4367527.69
95	996054.89	4367986.52
96	996054.52	4367987.04
97	996052.85	4367989.39
98	996041.22	4367994.61
99	996033.57	4367997.79
100	996026.85	4368000.17
101	995973.89	4368017.45
102	995972.42	4368013.51
103	996054.89	4367986.52
104	995953.86	4368019.59
105	995955.32	4368023.51
106	995738.65	4368094.21
107	995723.22	4368100.18
108	995716.13	4368103.79
109	995707.34	4368106.95
110	995696.63	4368111.49
111	995686.20	4368116.67
112	995676.10	4368122.41
113	995507.83	4368224.75
114	995504.60	4368219.68
115	995673.06	4368117.24
116	995683.38	4368111.37
117	995694.12	4368106.05
118	995705.15	4368101.35
119	995716.32	4368097.34
120	995953.86	4368019.59
121	995488.13	4368229.70
122	995491.36	4368234.76
123	995452.25	4368258.54
124	995449.59	4368263.40

125	995438.98	4368270.29
126	995447.76	4368254.25
127	995488.13	4368229.70
128	995442.23	4368287.27
129	995445.90	4368284.89
130	995444.45	4368284.89
131	995453.27	4368279.59
132	995446.98	4368291.07
133	995440.26	4368290.87
134	995442.23	4368287.27
135	996711.11	4367054.01
136	996717.08	4367054.95
137	996713.99	4367065.53
138	996708.25	4367082.44
139	996662.03	4367200.96
140	996657.96	4367212.47
141	996654.65	4367224.08
142	996652.09	4367235.86
143	996650.25	4367247.91
144	996647.73	4367268.80
145	996647.70	4367247.34
146	996652.78	4367214.43
147	996648.61	4367228.86
148	996645.87	4367244.06
149	996628.57	4367377.82
150	996644.30	4367247.10
151	996646.18	4367234.77
152	996648.82	4367222.62
153	996652.24	4367210.65
154	996656.40	4367198.87
155	996702.61	4367080.37
156	996708.27	4367063.73
157	996711.11	4367054.01
158	996133.79	4367956.21
159	996125.27	4367969.02
160	996111.36	4367978.19
161	996107.17	4367980.77
162	996114.29	4367969.07
163	996133.79	4367956.21
164	996700.16	4367052.29
165	996706.14	4367053.23
166	996703.51	4367062.23
167	996697.91	4367078.66
168	996651.72	4367197.13
169	996647.47	4367209.12
170	996643.96	4367221.40
171	996641.26	4367233.86
172	996639.34	4367246.42
173	996618.74	4367417.56
174	996616.83	4367430.09

175	996614.14	4367442.39
176	996611.22	4367452.55
177	996595.09	4367491.44
178	996537.56	4367613.97
179	996531.76	4367625.38
180	996525.24	4367636.36
181	996518.02	4367646.89
182	996512.58	4367653.81
183	996495.13	4367664.43
184	996497.29	4367662.31
185	996505.53	4367653.08
186	996513.19	4367643.34
187	996520.18	4367633.13
188	996526.50	4367622.48
189	996532.18	4367611.34
190	996595.93	4367475.53
191	996600.82	4367464.19
192	996604.95	4367452.67
193	996608.32	4367440.92
194	996610.93	4367428.98
195	996612.80	4367416.76
196	996633.40	4367245.62
197	996635.36	4367232.76
198	996638.14	4367219.94
199	996641.75	4367207.30
200	996646.08	4367195.05
201	996692.26	4367076.60
202	996697.79	4367060.41
203	996700.16	4367052.29
Условный номер земельного участка 86:04:0000001:98641/чзуб		
Обозначен ие характерны х точек границ	Координаты, м	
	X	Y
1	2	3
1	996717.08	4367054.95
2	996722.07	4367055.73
3	996716.23	4367075.70
4	996699.22	4367119.94
5	996688.10	4367149.17
6	996676.62	4367176.96
7	996675.09	4367180.04
8	996674.60	4367182.22
9	996659.90	4367223.20
10	996654.05	4367257.23
11	996649.51	4367295.76
12	996647.79	4367315.47
13	996647.78	4367311.16

14	996647.73	4367272.54
15	996647.73	4367268.80
16	996650.25	4367247.91
17	996652.09	4367235.86
18	996654.65	4367224.08
19	996657.96	4367212.47
20	996662.03	4367200.96
21	996708.25	4367082.44
22	996713.99	4367065.53
23	996717.08	4367054.95
24	996619.16	4367463.39
25	996626.66	4367446.72
26	996628.32	4367438.75
27	996636.22	4367400.50
28	996644.34	4367361.25
29	996643.58	4367372.52
30	996638.01	4367403.40
31	996630.45	4367453.75
32	996615.38	4367486.81
33	996592.33	4367542.59
34	996543.58	4367638.95
35	996536.89	4367652.93
36	996522.74	4367671.12
37	996521.45	4367672.10
38	996498.50	4367688.48
39	996437.14	4367733.29
40	996405.68	4367756.84
41	996372.65	4367781.13
42	996309.87	4367833.43
43	996249.81	4367884.83
44	996222.17	4367907.50
45	996198.01	4367921.38
46	996160.28	4367946.14
47	996141.44	4367960.27
48	996143.67	4367956.89
49	996192.11	4367924.96
50	996200.93	4367918.81
51	996209.42	4367912.20
52	996390.75	4367763.36
53	996402.06	4367754.74
54	996479.12	4367700.33
55	996489.76	4367692.29
56	996499.97	4367683.48
57	996509.59	4367674.05
58	996518.58	4367663.99
59	996526.89	4367653.40
60	996534.52	4367642.28
61	996539.70	4367633.55
62	996540.93	4367632.39
63	996546.27	4367621.11

64	996547.44	4367618.80
65	996557.37	4367597.67
66	996584.85	4367539.60
67	996590.22	4367527.69
68	996611.44	4367482.51
69	996616.65	4367470.42
70	996619.16	4367463.39
71	996142.49	4367957.67
72	996140.18	4367961.17
73	996133.06	4367966.54
74	996130.65	4367968.15
75	996133.82	4367963.38
76	996142.49	4367957.67
77	996125.27	4367969.02
78	996122.07	4367973.83
79	996118.19	4367976.42
80	996105.54	4367983.44
81	996107.17	4367980.77
82	996111.36	4367978.19
83	996125.27	4367969.02
84	996042.02	4368011.61
85	996047.57	4368009.30
86	996052.14	4368007.25
87	996058.24	4368003.30
88	996061.67	4368002.17
89	996074.60	4367997.47
90	996087.31	4367991.85
91	996099.63	4367985.39
92	996106.16	4367981.39
93	996104.63	4367983.89
94	996099.17	4367986.89
95	996069.04	4368001.88
96	996050.90	4368009.92
97	996043.54	4368012.64
98	996040.82	4368013.24
99	996042.02	4368011.61
100	995632.90	4368166.99
101	995673.28	4368140.38
102	995682.91	4368136.93
103	995632.90	4368166.99
104	995614.99	4368184.04
105	995582.67	4368204.40
106	995555.68	4368221.81
107	995528.96	4368238.21
108	995520.03	4368243.91
109	995517.98	4368240.68
110	995614.13	4368182.87
111	995614.99	4368184.04
112	995501.45	4368250.62
113	995503.79	4368254.29

114	995467.11	4368277.72
115	995447.51	4368291.09
116	995446.98	4368291.07
117	995453.27	4368279.59
118	995501.45	4368250.62
Условный номер земельного участка 86:04:0000001:98641/чзу7		
Обозначение характерных точек границ	Координаты, м	
	X	Y
1	2	3
1	995907.15	4368354.21
2	995908.65	4368354.52
3	995922.36	4368356.86
4	995935.99	4368358.16
5	995938.46	4368358.21
6	995938.46	4368358.22
7	995934.95	4368366.60
8	995921.24	4368365.30
9	995907.07	4368362.88
10	995903.86	4368362.21
11	995907.15	4368354.21
12	996099.72	4368366.25
13	996099.90	4368369.08
14	996097.32	4368374.59
15	996005.64	4368367.12
16	995996.11	4368366.58
17	995986.57	4368366.49
18	995949.87	4368366.96
19	995939.18	4368366.73
20	995942.07	4368359.80
21	995942.72	4368358.30
22	995949.91	4368358.46
23	995986.55	4368357.98
24	995996.39	4368358.08
25	996006.23	4368358.65
26	996099.72	4368366.25
27	995901.92	4368366.92
28	995906.15	4368367.80
29	995920.58	4368370.25
30	995932.93	4368371.43
31	995929.49	4368379.63
32	995919.46	4368378.68
33	995904.58	4368376.15
34	995890.02	4368373.14
35	995899.54	4368372.68
36	995901.92	4368366.92
37	996113.48	4368367.37

38	996134.89	4368369.11
39	996137.79	4368369.32
40	996919.28	4368421.17
41	996922.59	4368421.36
42	997357.62	4368442.82
43	997357.69	4368441.41
44	997366.17	4368441.93
45	997365.69	4368451.72
46	996922.14	4368429.85
47	996918.76	4368429.66
48	996137.21	4368377.80
49	996134.24	4368377.59
50	996109.09	4368375.54
51	996110.38	4368372.15
52	996113.48	4368367.37
53	996095.05	4368379.41
54	996091.19	4368387.63
55	996004.71	4368380.59
56	995995.67	4368380.07
57	995986.59	4368380.00
58	995949.81	4368380.48
59	995934.69	4368380.12
60	995933.63	4368380.02
61	995937.11	4368371.68
62	995949.85	4368371.97
63	995986.57	4368371.49
64	995995.95	4368371.58
65	996005.30	4368372.11
66	996095.05	4368379.41
67	997394.63	4368382.01
68	997394.77	4368391.74
69	997392.83	4368391.72
70	997392.89	4368390.44
71	997368.77	4368389.25
72	997368.71	4368390.49
73	997360.22	4368390.01
74	997360.70	4368380.35
75	997394.63	4368382.01
76	996107.23	4368380.40
77	996133.86	4368382.57
78	996136.87	4368382.79
79	996918.46	4368434.64
80	996921.88	4368434.83
81	997370.43	4368456.96
82	997371.15	4368442.34
83	997379.61	4368443.28
84	997378.50	4368465.86
85	996921.43	4368443.32
86	996917.94	4368443.13
87	996136.29	4368391.27

88	996133.22	4368391.05
89	996104.07	4368388.68
90	996107.23	4368380.40
Условный номер земельного участка 86:04:0000001:98641/чзу8		
Обозначен ие характерны х точек границ	Координаты, м	
	X	Y
1	2	3
1	996115.95	4368363.57
2	996448.08	4368385.10
3	996633.26	4368399.15
4	996717.64	4368403.72
5	996873.31	4368413.71
6	996941.72	4368418.75
7	997064.22	4368426.27
8	997181.79	4368432.36
9	997303.58	4368438.18
10	997357.69	4368441.41
11	997357.62	4368442.82
12	996922.59	4368421.36
13	996919.28	4368421.17
14	996137.79	4368369.32
15	996134.89	4368369.11
16	996113.48	4368367.37
17	996115.95	4368363.57
18	997379.61	4368443.28
19	997391.58	4368444.61
20	997395.40	4368445.18
21	997395.42	4368446.16
22	997394.91	4368455.23
23	997379.05	4368454.69
24	997379.61	4368443.28
25	995908.99	4368349.77
26	995941.03	4368352.16
27	995938.46	4368358.21
28	995935.99	4368358.16
29	995922.36	4368356.86
30	995908.65	4368354.52
31	995907.15	4368354.21
32	995908.99	4368349.77
33	995945.26	4368352.48
34	995947.81	4368352.63
35	995945.50	4368357.90
36	995946.06	4368358.13
37	995948.27	4368352.64
38	996099.48	4368362.63
39	996099.72	4368366.25

40	996006.23	4368358.65
41	995996.39	4368358.08
42	995986.55	4368357.98
43	995949.91	4368358.46
44	995942.72	4368358.30
45	995945.26	4368352.48
Условный номер земельного участка 86:04:0000001:98641/чзу9		
Обозначен ие характерны х точек границ	Координаты, м	
	X	Y
1	2	3
1	997756.99	4368570.32
2	997759.65	4368577.01
3	997751.59	4368588.68
4	997740.46	4368594.24
5	997756.99	4368570.32
6	997730.29	4368608.97
7	997732.86	4368614.11
8	997730.80	4368614.96
9	997728.23	4368611.94
10	997730.29	4368608.97
11	997736.06	4368620.54
12	997736.82	4368622.06
13	997735.66	4368620.70
14	997736.06	4368620.54
15	997730.71	4368622.59
16	997740.61	4368634.23
17	997745.67	4368639.76
18	997748.78	4368645.98
19	997750.55	4368645.10
20	997750.81	4368645.38
21	997761.81	4368655.71
22	997840.70	4368724.44
23	997836.81	4368729.00
24	997757.79	4368660.16
25	997746.54	4368649.59
26	997736.11	4368638.19
27	997724.77	4368624.87
28	997730.71	4368622.59
29	997771.94	4368649.94
30	997776.93	4368656.57
31	997846.67	4368717.44
32	997843.95	4368720.64
33	997765.17	4368652.00
34	997755.29	4368642.73
35	997761.01	4368639.87
36	997769.19	4368647.55

37	997771.94	4368649.94
38	997752.10	4368558.04
39	997753.55	4368561.69
40	997745.02	4368568.28
41	997752.10	4368558.04
42	997731.18	4368598.88
43	997726.42	4368601.25
44	997727.73	4368603.87
45	997721.92	4368612.27
46	997725.93	4368616.98
47	997720.10	4368619.38
48	997714.37	4368612.64
49	997736.72	4368580.30
50	997745.56	4368574.18
51	997751.31	4368569.73
52	997731.18	4368598.88
Условный номер земельного участка 86:04:0000001:98641/чзу10		
Обозначен ие характерны х точек границ	Координаты, м	
	X	Y
1	2	3
1	997801.60	4368634.46
2	997800.51	4368633.53
3	997793.50	4368623.63
4	997793.51	4368623.63
5	997789.90	4368616.38
6	997801.60	4368634.46
7	997769.66	4368574.07
8	997774.42	4368583.34
9	997781.11	4368597.84
10	997780.64	4368597.99
11	997780.69	4368597.97
12	997771.15	4368578.91
13	997763.01	4368582.98
14	997760.90	4368577.71
15	997769.66	4368574.07
16	997783.27	4368602.58
17	997786.40	4368609.39
18	997783.04	4368602.67
19	997783.27	4368602.58
Условный номер земельного участка 86:04:0000001:98641/чзу11		
Обозначен ие характерны х точек границ	Координаты, м	
	X	Y

1	2	3
1	998336.14	4368608.76
2	998333.67	4368612.50
3	998328.73	4368617.11
4	998333.09	4368609.72
5	998336.14	4368608.76
6	997874.98	4368742.14
7	997886.10	4368751.85
8	997886.11	4368751.85
9	997883.43	4368755.04
10	997872.28	4368745.32
11	997874.98	4368742.14
12	997880.22	4368758.86
13	997876.36	4368763.44
14	997865.14	4368753.67
15	997869.04	4368749.11
16	997880.22	4368758.86
17	998154.30	4368851.81
18	998155.02	4368841.84
19	998184.51	4368807.98
20	998230.30	4368764.56
21	998154.30	4368851.81
22	997970.76	4368825.77
23	997996.51	4368848.24
24	998010.24	4368857.54
25	998027.38	4368872.47
26	998031.82	4368872.17
27	998039.88	4368877.63
28	998025.31	4368878.63
29	997968.26	4368828.93
30	997970.76	4368825.77
31	997965.16	4368832.85
32	998023.59	4368883.76
33	998064.29	4368880.96
34	998098.77	4368883.44
35	998098.91	4368884.60
36	998021.52	4368889.92
37	997961.43	4368837.56
38	997965.16	4368832.85
39	998125.98	4368879.93
40	998129.89	4368878.03
41	998130.10	4368879.58
42	998127.43	4368882.64
43	998126.34	4368882.72
44	998125.98	4368879.93
45	998099.28	4368883.49
46	998105.62	4368883.93
47	998105.63	4368883.85
48	998105.67	4368884.14
49	998099.40	4368884.57

50	998099.28	4368883.49
51	998119.28	4368883.20
52	998122.19	4368881.79
53	998122.35	4368882.99
54	998119.28	4368883.20
Условный номер земельного участка 86:04:0000001:98641/чзү12		
Обозначение характерных точек границ	Координаты, м	
	X	Y
1	2	3
1	997918.22	4368757.40
2	997934.06	4368771.58
3	997932.23	4368773.97
4	997915.33	4368761.26
5	997918.22	4368757.40
6	998126.77	4368823.22
7	998127.69	4368826.20
8	998127.20	4368826.63
9	998126.76	4368823.21
10	998126.77	4368823.22
11	998098.89	4368828.63
12	998099.06	4368829.98
13	998096.33	4368831.75
14	998094.23	4368832.66
15	998098.89	4368828.63
Условный номер земельного участка 86:04:0000001:98641/чзү13		
Обозначение характерных точек границ	Координаты, м	
	X	Y
1	2	3
1	997473.23	4369723.72
2	997473.91	4369728.87
3	997471.70	4369726.87
4	997461.69	4369737.87
5	997469.04	4369894.97
6	997463.05	4369895.24
7	997455.58	4369735.68
8	997463.98	4369726.44
9	997473.23	4369723.72
10	997474.25	4369731.49
11	997475.28	4369739.28
12	997472.90	4369741.91
13	997480.03	4369894.47
14	997474.04	4369894.74

15	997466.79	4369739.71
16	997474.25	4369731.49
Условный номер земельного участка <u>86:04:0000001:98641/чзу14</u>		
Обозначен ие характерны х точек границ	Координаты, м	
	X	Y
1	2	3
1	997479.96	4369933.21
2	997477.38	4369979.40
3	997477.17	4369996.89
4	997495.59	4370550.25
5	997493.83	4370550.80
6	997489.62	4370551.62
7	997471.17	4369996.95
8	997471.38	4369979.20
9	997473.94	4369933.47
10	997479.96	4369933.21
11	997484.65	4370552.60
12	997478.68	4370553.77
13	997460.17	4369997.06
14	997460.38	4369978.83
15	997462.89	4369933.96
16	997468.92	4369933.69
17	997466.38	4369979.02
18	997466.17	4369997.00
19	997484.65	4370552.60
Условный номер земельного участка <u>86:04:0000001:98641/чзу15</u>		
Обозначен ие характерны х точек границ	Координаты, м	
	X	Y
1	2	3
1	997475.28	4369739.28
2	997475.83	4369743.48
3	997481.05	4369743.20
4	997481.33	4369749.01
5	997486.63	4369853.37
6	997489.20	4369903.98
7	997485.37	4369904.16
8	997484.87	4369894.25
9	997480.03	4369894.47
10	997472.90	4369741.91
11	997475.28	4369739.28
12	997486.10	4369932.93
13	997486.83	4369974.55

14	997490.81	4369974.49
15	997490.84	4369976.72
16	997490.91	4369977.66
17	997482.44	4369978.30
18	997477.42	4369978.67
19	997479.96	4369933.21
20	997486.10	4369932.93
Условный номер земельного участка <u>86:04:0000001:98641/чзу16</u>		
Обозначен ие характерны х точек границ	Координаты, м	
	X	Y
1	2	3
1	997507.09	4370546.94
2	997507.09	4370546.95
3	997507.03	4370548.26
4	997497.57	4370550.14
5	997507.09	4370546.94
6	997499.19	4370141.95
7	997511.66	4370523.99
8	997512.04	4370536.66
9	997512.31	4370545.20
10	997512.29	4370545.20
11	997508.68	4370546.31
12	997508.52	4370545.96
13	997495.59	4370550.25
14	997494.12	4370506.14
15	997493.50	4370481.07
16	997493.05	4370462.37
17	997493.18	4370436.97
18	997492.63	4370416.15
19	997492.70	4370393.96
20	997493.03	4370328.03
21	997489.01	4370247.08
22	997486.23	4370196.57
23	997481.89	4370138.63
24	997477.17	4369996.89
25	997477.38	4369979.40
26	997477.42	4369978.67
27	997482.44	4369978.30
28	997490.91	4369977.66
29	997491.05	4369979.51
30	997491.91	4369999.47
31	997494.78	4370047.30
32	997495.74	4370096.01
33	997499.19	4370141.95
34	997507.72	4370281.01
35	997510.03	4370327.65

36	997509.93	4370348.51
37	997507.72	4370281.01
Условный номер земельного участка 86:04:0000001:98641/чзуп17		
Обозначение характерных точек границ	Координаты, м	
	X	Y
1	2	3
1	997605.67	4369899.57
2	997606.11	4369905.59
3	997597.97	4369905.26
4	997586.17	4369905.46
5	997561.69	4369906.60
6	997561.42	4369900.61
7	997585.98	4369899.47
8	997598.04	4369899.25
9	997605.67	4369899.57
10	997647.81	4369905.41
11	997648.10	4369909.75
12	997639.27	4369909.91
13	997633.22	4369908.76
14	997621.56	4369906.91
15	997611.18	4369905.88
16	997610.74	4369899.81
17	997622.33	4369900.96
18	997634.25	4369902.85
19	997647.81	4369905.41
20	997557.55	4369900.80
21	997557.82	4369906.78
22	997552.29	4369907.04
23	997552.01	4369901.05
24	997557.55	4369900.80
25	998951.95	4369916.44
26	998947.11	4369920.00
27	998940.41	4369911.87
28	998931.79	4369918.95
29	998921.81	4369926.64
30	998911.35	4369933.71
31	998854.27	4369969.59
32	998850.87	4369964.64
33	998908.07	4369928.68
34	998918.30	4369921.77
35	998928.05	4369914.25
36	998941.23	4369903.42
37	998951.95	4369916.44
38	997495.50	4369903.69
39	997495.75	4369909.69
40	997485.68	4369910.16

41	997485.37	4369904.16
42	997495.50	4369903.69
43	997648.38	4369905.52
44	997655.31	4369906.83
45	997655.51	4369909.61
46	997648.66	4369909.74
47	997648.38	4369905.52
48	997663.50	4369908.38
49	997663.57	4369909.46
50	997659.50	4369909.54
51	997659.36	4369907.59
52	997663.36	4369908.35
53	997663.50	4369908.38
54	997603.94	4369910.50
55	997574.56	4369911.02
56	997586.33	4369910.46
57	997597.91	4369910.27
58	997603.94	4369910.50
59	997686.01	4369914.09
60	997690.36	4369915.38
61	997697.24	4369917.94
62	997732.69	4369937.59
63	997741.97	4369942.52
64	997701.20	4369925.81
65	997688.46	4369921.07
66	997684.83	4369920.00
67	997684.38	4369914.13
68	997686.01	4369914.09
69	997684.37	4369919.87
70	997676.56	4369917.57
71	997676.32	4369914.27
72	997683.92	4369914.13
73	997684.37	4369919.87
74	997672.27	4369914.32
75	997672.43	4369916.55
76	997667.94	4369915.54
77	997667.86	4369914.41
78	997672.27	4369914.32
79	997663.93	4369914.47
80	997663.94	4369914.64
81	997663.25	4369914.48
82	997663.93	4369914.47
83	997638.71	4369914.89
84	997648.57	4369916.77
85	997648.99	4369922.95
86	997631.32	4369919.61
87	997620.15	4369917.81
88	997611.99	4369917.00
89	997611.87	4369915.36
90	997638.71	4369914.89

91	997606.82	4369915.47
92	997606.90	4369916.63
93	997597.84	4369916.26
94	997586.52	4369916.45
95	997569.11	4369917.27
96	997567.01	4369916.19
97	997606.82	4369915.47
98	997649.14	4369916.87
99	997656.11	4369918.18
100	997656.54	4369924.38
101	997649.56	4369923.06
102	997649.14	4369916.87
103	997496.20	4369920.68
104	997490.88	4369920.93
105	997490.82	4369917.47
106	997496.05	4369917.38
107	997496.20	4369920.68
108	998943.09	4369922.96
109	998907.57	4369949.08
110	998860.50	4369978.67
111	998859.27	4369976.88
112	998857.10	4369973.71
113	998914.09	4369937.89
114	998924.73	4369930.70
115	998934.91	4369922.87
116	998939.73	4369918.89
117	998943.09	4369922.96
118	997664.31	4369919.85
119	997664.75	4369926.10
120	997660.59	4369925.17
121	997660.16	4369918.95
122	997661.12	4369919.13
123	997664.31	4369919.85
124	998955.14	4369920.32
125	998961.18	4369927.66
126	998956.34	4369931.23
127	998950.30	4369923.88
128	998955.14	4369920.32
129	997668.31	4369920.75
130	997672.81	4369921.76
131	997673.26	4369928.07
132	997672.62	4369927.88
133	997668.75	4369927.00
134	997668.31	4369920.75
135	997676.94	4369922.89
136	997684.78	4369925.20
137	997685.28	4369931.62
138	997684.99	4369931.52
139	997677.40	4369929.29
140	997676.94	4369922.89

141	997752.94	4369952.42
142	997723.26	4369946.74
143	997697.20	4369936.05
144	997685.74	4369931.80
145	997685.24	4369925.34
146	997686.88	4369925.82
147	997699.38	4369930.46
148	997752.94	4369952.42
149	998946.27	4369926.84
150	998950.40	4369931.86
151	998945.40	4369935.23
152	998941.42	4369930.40
153	998946.27	4369926.84
154	998656.94	4370032.90
155	998651.87	4370035.89
156	998621.03	4370026.75
157	998620.19	4370028.11
158	998619.57	4370027.92
159	998594.38	4370051.62
160	998196.80	4370039.57
161	998187.37	4370038.79
162	998177.14	4370037.59
163	998166.96	4370036.03
164	998156.85	4370034.12
165	998112.59	4370024.98
166	998097.28	4370020.68
167	997904.88	4369981.46
168	997864.39	4369973.72
169	997819.21	4369964.39
170	997808.22	4369961.88
171	997797.35	4369959.01
172	997786.58	4369955.69
173	997775.97	4369951.98
174	997765.47	4369947.87
175	997755.15	4369943.37
176	997745.03	4369938.49
177	997735.12	4369933.23
178	997757.77	4369942.52
179	997768.40	4369946.51
180	997779.11	4369949.85
181	997790.10	4369952.56
182	998141.50	4370028.67
183	998153.12	4370030.80
184	998164.72	4370032.21
185	998176.51	4370032.96
186	998592.08	4370045.55
187	998617.98	4370021.18
188	998656.94	4370032.90
189	998746.12	4370040.39
190	998743.08	4370035.12

191	998746.68	4370032.15
192	998757.19	4370024.02
193	998768.22	4370016.59
194	998803.46	4369994.44
195	998805.32	4369995.70
196	998808.62	4369998.29
197	998771.49	4370021.62
198	998760.71	4370028.88
199	998750.43	4370036.83
200	998746.12	4370040.39
201	998751.70	4370050.05
202	998748.66	4370044.78
203	998753.55	4370040.74
204	998763.65	4370032.94
205	998774.21	4370025.80
206	998812.74	4370001.59
207	998817.41	4370005.75
208	998777.49	4370030.84
209	998767.17	4370037.81
210	998757.30	4370045.43
211	998751.70	4370050.05
212	998663.51	4370034.87
213	998674.09	4370038.05
214	998669.19	4370041.04
215	998658.50	4370037.85
216	998656.50	4370039.03
217	998656.46	4370039.02
218	998663.51	4370034.87
219	998611.17	4370042.68
220	998605.28	4370052.21
221	998601.07	4370052.19
222	998611.17	4370042.68
Условный номер земельного участка 86:04:0000001:98641/чзу18		
Обозначение характерных точек границ	Координаты, м	
	X	Y
1	2	3
1	997606.90	4369916.63
2	997607.62	4369926.52
3	997595.02	4369926.40
4	997587.84	4369926.87
5	997569.14	4369917.27
6	997586.52	4369916.45
7	997597.84	4369916.26
8	997606.90	4369916.63
9	997648.99	4369922.95
10	997649.61	4369932.13

11	997616.38	4369926.59
12	997612.68	4369926.56
13	997611.99	4369917.00
14	997620.15	4369917.81
15	997631.32	4369919.61
16	997648.99	4369922.95
17	997496.20	4369920.68
18	997496.33	4369928.77
19	997491.03	4369929.17
20	997490.88	4369920.92
21	997496.20	4369920.68
22	997649.56	4369923.06
23	997656.54	4369924.38
24	997657.17	4369933.39
25	997650.17	4369932.22
26	997649.56	4369923.06
27	997660.59	4369925.17
28	997664.75	4369926.10
29	997665.36	4369934.76
30	997661.21	4369934.06
31	997661.21	4369934.01
32	997660.59	4369925.17
33	997673.26	4369928.07
34	997673.92	4369937.13
35	997669.36	4369935.63
36	997668.75	4369927.00
37	997672.62	4369927.88
38	997673.26	4369928.07
39	997685.28	4369931.62
40	997685.36	4369932.71
41	997685.70	4369939.53
42	997685.69	4369939.53
43	997685.69	4369939.50
44	997678.06	4369938.06
45	997677.40	4369929.29
46	997684.99	4369931.52
47	997685.28	4369931.62
48	998941.42	4369930.40
49	998945.40	4369935.23
50	998942.95	4369936.88
51	998940.54	4369933.54
52	998932.99	4369938.91
53	998908.43	4369955.24
54	998893.88	4369965.35
55	998941.42	4369930.40
56	997723.16	4369946.69
57	997686.21	4369939.62
58	997685.81	4369932.68
59	997685.74	4369931.80
60	997697.20	4369936.05

61	997723.16	4369946.69
62	997491.09	4369932.46
63	997492.88	4369969.45
64	997491.75	4369969.46
65	997491.09	4369932.46
66	998907.57	4369949.08
67	998862.80	4369982.01
68	998860.50	4369978.67
69	998907.57	4369949.08
70	998786.39	4369956.69
71	998656.94	4370032.90
72	998646.53	4370029.76
73	998682.04	4370008.34
74	998779.21	4369950.98
75	998786.39	4369956.69
76	998790.59	4369960.03
77	998802.20	4369969.26
78	998800.99	4369970.40
79	998793.06	4369964.92
80	998783.43	4369965.89
81	998770.51	4369974.62
82	998734.99	4369996.82
83	998690.76	4370022.93
84	998668.49	4370036.37
85	998663.51	4370034.87
86	998790.59	4369960.03
87	998797.29	4369973.96
88	998791.97	4369979.11
89	998787.58	4369979.34
90	998780.60	4369973.79
91	998785.26	4369970.67
92	998791.53	4369970.00
93	998797.29	4369973.96
94	998884.67	4369972.13
95	998872.72	4369981.28
96	998872.57	4369981.03
97	998884.67	4369972.13
98	997490.81	4369974.49
99	997493.12	4369974.45
100	997493.60	4369984.36
101	997491.28	4369984.91
102	997491.05	4369979.51
103	997490.91	4369977.66
104	997490.84	4369976.72
105	997490.81	4369974.49
106	998835.99	4370014.04
107	998836.26	4370014.69
108	998837.14	4370015.70
109	998836.63	4370016.19
110	998830.28	4370020.34

111	998829.28	4370018.58
112	998835.99	4370014.04
Условный номер земельного участка 86:04:0000001:98641/чзу19		
Обозначен ие характерны х точек границ	Координаты, м	
	X	Y
1	2	3
1	999597.91	4371828.45
2	999598.42	4371830.70
3	999594.86	4371831.64
4	999596.74	4371838.72
5	999600.50	4371840.17
6	999600.95	4371842.23
7	999600.78	4371842.27
8	999601.77	4371847.09
9	999595.52	4371844.68
10	999592.37	4371829.58
11	999597.91	4371828.45
12	999652.21	4371877.18
13	999646.40	4371878.85
14	999645.55	4371873.37
15	999651.36	4371871.71
16	999652.21	4371877.18
17	999641.54	4371880.23
18	999635.73	4371881.90
19	999634.88	4371876.42
20	999640.69	4371874.76
21	999641.54	4371880.23
22	999652.98	4371882.16
23	999654.58	4371892.43
24	999648.93	4371895.12
25	999647.17	4371883.82
26	999652.98	4371882.16
27	999642.32	4371885.20
28	999644.21	4371897.38
29	999638.56	4371900.07
30	999636.50	4371886.87
31	999642.32	4371885.20
32	999495.25	4372077.10
33	999477.75	4372076.77
34	999480.11	4372076.11
35	999492.23	4372071.86
36	999504.05	4372066.84
37	999515.54	4372061.10
38	999526.65	4372054.63
39	999537.30	4372047.47
40	999547.48	4372039.65

41	999557.17	4372031.21
42	999566.29	4372022.16
43	999574.82	4372012.55
44	999582.69	4372002.45
45	999651.07	4371908.87
46	999649.41	4371898.22
47	999655.06	4371895.52
48	999657.38	4371910.40
49	999587.48	4372006.06
50	999579.43	4372016.40
51	999570.65	4372026.28
52	999561.26	4372035.60
53	999551.29	4372044.30
54	999540.80	4372052.35
55	999529.83	4372059.72
56	999518.39	4372066.38
57	999506.58	4372072.29
58	999495.25	4372077.10
59	999458.56	4372076.43
60	999240.49	4372072.43
61	999416.83	4372074.46
62	999429.10	4372074.23
63	999441.21	4372073.19
64	999453.22	4372071.43
65	999465.10	4372068.90
66	999476.81	4372065.61
67	999488.26	4372061.59
68	999499.43	4372056.84
69	999510.31	4372051.41
70	999520.81	4372045.30
71	999530.88	4372038.54
72	999540.52	4372031.14
73	999549.67	4372023.16
74	999558.29	4372014.61
75	999566.37	4372005.52
76	999573.90	4371995.83
77	999639.49	4371906.06
78	999639.04	4371903.17
79	999644.69	4371900.47
80	999645.81	4371907.59
81	999578.69	4371999.45
82	999570.98	4372009.35
83	999562.65	4372018.72
84	999553.77	4372027.55
85	999544.32	4372035.78
86	999534.38	4372043.41
87	999523.99	4372050.40
88	999513.16	4372056.69
89	999501.95	4372062.30
90	999490.43	4372067.19

91	999478.61	4372071.34
92	999466.54	4372074.72
93	999458.56	4372076.43
94	997816.29	4371942.61
95	997812.75	4371948.46
96	997806.41	4371948.18
97	997793.59	4371948.41
98	997714.57	4371952.37
99	997691.01	4371967.57
100	997678.93	4371969.94
101	997675.79	4371970.26
102	997712.67	4371946.45
103	997793.39	4371942.41
104	997806.49	4371942.18
105	997816.29	4371942.61
106	997816.83	4371942.63
107	997819.72	4371942.76
108	997824.61	4371943.30
109	997824.49	4371943.50
110	997821.18	4371948.95
111	997819.26	4371948.74
112	997813.29	4371948.47
113	997816.83	4371942.63
114	997828.92	4371943.77
115	997832.91	4371944.22
116	997845.95	4371946.49
117	997858.82	4371949.58
118	997871.36	4371953.45
119	998107.81	4372034.80
120	998116.02	4372043.41
121	998146.60	4372046.90
122	998149.20	4372047.53
123	998160.65	4372049.62
124	998172.20	4372051.00
125	998183.96	4372051.65
126	998189.75	4372051.81
127	998256.52	4372059.43
128	998889.34	4372070.93
129	999018.25	4372074.46
130	999028.08	4372074.48
131	999053.04	4372073.91
132	999408.48	4372080.37
133	999162.39	4372077.52
134	999155.44	4372077.57
135	999028.14	4372080.49
136	999018.16	4372080.46
137	998183.71	4372057.65
138	998171.68	4372056.97
139	998159.76	4372055.55
140	998147.95	4372053.40

141	998136.28	4372050.53
142	998124.78	4372046.99
143	997888.86	4371965.81
144	997882.72	4371963.50
145	997877.37	4371961.85
146	997869.50	4371959.15
147	997857.23	4371955.37
148	997844.73	4371952.37
149	997832.06	4371950.16
150	997825.49	4371949.43
151	997827.71	4371945.76
152	997828.92	4371943.77
153	997740.08	4371957.30
154	997716.68	4371962.55
155	997704.28	4371964.97
156	997716.15	4371957.31
157	997750.63	4371955.58
158	997740.08	4371957.30
159	997692.92	4371972.31
160	997708.81	4371969.20
161	997669.33	4371994.68
162	997656.93	4371995.54
163	997692.92	4371972.31
164	997634.45	4371992.35
165	997639.51	4371989.12
166	997641.59	4371992.33
167	997666.49	4371976.26
168	997679.65	4371974.90
169	997679.66	4371974.90
170	997646.59	4371996.24
171	997637.38	4371996.89
172	997634.45	4371992.35
173	997636.69	4371984.75
174	997637.32	4371985.73
175	997634.68	4371987.43
176	997632.26	4371988.98
177	997630.84	4371986.77
178	997636.69	4371984.75
179	997625.99	4371988.46
180	997628.06	4371991.67
181	997623.01	4371994.91
182	997620.16	4371990.48
183	997625.99	4371988.46
184	997625.18	4371998.27
185	997630.23	4371995.04
186	997631.68	4371997.28
187	997626.14	4371997.66
188	997625.19	4371998.27
189	997625.18	4371998.27
190	998117.70	4372038.20

191	998119.74	4372038.90
192	998118.20	4372038.73
193	998117.70	4372038.20
194	998248.06	4372053.40
195	998341.39	4372055.96
196	998256.94	4372054.41
197	998248.06	4372053.40
198	998724.61	4372077.44
199	998527.23	4372074.33
200	998483.10	4372073.14
201	998386.02	4372071.40
202	998345.47	4372070.24
203	998308.63	4372067.91
204	998270.43	4372066.58
205	998215.90	4372063.53
206	998724.61	4372077.44
207	998865.10	4372081.29
208	998839.16	4372081.06
209	998786.91	4372079.14
210	998865.10	4372081.29
211	999459.65	4372081.30
212	999482.25	4372081.72
213	999481.92	4372081.83
214	999469.18	4372085.41
215	999456.23	4372088.16
216	999452.34	4372088.74
217	999384.53	4372088.17
218	999285.17	4372087.69
219	999133.41	4372084.05
220	999097.37	4372083.91
221	999155.52	4372082.57
222	999162.37	4372082.53
223	999416.87	4372085.47
224	999429.67	4372085.21
225	999442.48	4372084.13
226	999455.17	4372082.25
227	999459.65	4372081.30
Условный номер земельного участка 86:04:0000001:98641/чзу20		
Обозначен ие характерны х точек границ	Координаты, м	
	X	Y
1	2	3
1	999596.41	4371821.66
2	999596.83	4371823.59
3	999588.89	4371825.19
4	999587.06	4371826.75
5	999586.95	4371828.14

6	999593.24	4371858.26
7	999579.32	4371860.34
8	999580.94	4371868.04
9	999582.56	4371876.12
10	999583.45	4371881.37
11	999584.24	4371886.48
12	999584.75	4371889.70
13	999585.10	4371891.45
14	999585.56	4371893.52
15	999585.95	4371895.67
16	999587.21	4371902.11
17	999588.06	4371907.28
18	999575.04	4371907.71
19	999570.92	4371907.85
20	999570.47	4371905.12
21	999569.25	4371898.81
22	999568.90	4371896.91
23	999568.46	4371894.97
24	999568.01	4371892.69
25	999567.44	4371889.10
26	999566.67	4371884.08
27	999565.84	4371879.22
28	999564.28	4371871.44
29	999562.24	4371861.51
30	999561.73	4371859.20
31	999550.49	4371848.46
32	999571.45	4371844.32
33	999574.41	4371843.88
34	999571.36	4371827.17
35	999578.06	4371824.27
36	999579.26	4371823.56
37	999596.41	4371821.66
38	999588.71	4371911.28
39	999589.20	4371914.25
40	999589.65	4371920.82
41	999584.45	4371920.99
42	999572.66	4371921.39
43	999572.30	4371916.22
44	999571.58	4371911.84
45	999582.51	4371911.48
46	999588.71	4371911.28
47	999572.69	4371921.90
48	999589.69	4371921.33
49	999590.07	4371926.88
50	999588.51	4371948.26
51	999585.50	4371978.93
52	999585.32	4371980.19
53	999573.90	4371995.83
54	999566.37	4372005.52
55	999560.80	4372011.79

56	999561.49	4372010.40
57	999565.63	4371998.44
58	999568.62	4371976.94
59	999571.57	4371946.81
60	999573.03	4371926.85
61	999572.69	4371921.90
62	997675.79	4371970.26
63	997667.74	4371971.08
64	997681.51	4371962.28
65	997692.18	4371959.68
66	997675.79	4371970.26
67	997730.77	4371964.51
68	997725.20	4371970.14
69	997724.95	4371970.45
70	997721.88	4371970.78
71	997699.75	4371975.32
72	997699.03	4371975.50
73	997708.80	4371969.20
74	997717.72	4371967.45
75	997730.77	4371964.51
76	997669.46	4371965.21
77	997663.46	4371969.05
78	997665.24	4371966.28
79	997665.28	4371966.24
80	997669.46	4371965.21
81	997640.44	4371988.52
82	997653.80	4371979.99
83	997656.51	4371979.02
84	997659.04	4371977.02
85	997666.50	4371976.26
86	997649.50	4371987.23
87	997644.44	4371988.15
88	997640.44	4371988.52
89	997640.85	4371983.47
90	997637.32	4371985.73
91	997636.69	4371984.75
92	997638.04	4371984.28
93	997640.85	4371983.47
94	999524.63	4372077.63
95	999495.25	4372077.10
96	999506.58	4372072.29
97	999518.39	4372066.38
98	999529.83	4372059.72
99	999540.80	4372052.35
100	999551.29	4372044.30
101	999561.26	4372035.60
102	999570.65	4372026.28
103	999575.01	4372021.37
104	999570.43	4372030.53
105	999564.50	4372040.74

106	999558.66	4372048.53
107	999552.15	4372055.49
108	999546.83	4372060.73
109	999542.37	4372064.94
110	999537.54	4372068.95
111	999532.49	4372072.70
112	999526.44	4372076.58
113	999524.63	4372077.63
114	999482.25	4372081.72
115	999516.43	4372082.33
116	999514.73	4372083.29
117	999510.19	4372085.72
118	999505.87	4372087.91
119	999502.18	4372088.11
120	999473.17	4372088.92
121	999452.34	4372088.74
122	999456.23	4372088.16
123	999469.18	4372085.41
124	999481.92	4372081.83
125	999482.25	4372081.72
Условный номер земельного участка 86:04:0000001:98641/чзү21		
Обозначение характерных точек границ	Координаты, м	
	X	Y
1	2	3
1	999636.10	4367491.49
2	999636.75	4367491.02
3	999636.70	4367494.98
4	999636.10	4367491.49
5	999692.08	4367892.41
6	999692.09	4367892.47
7	999693.72	4367897.51
8	999696.71	4367916.61
9	999703.10	4367921.26
10	999706.03	4367927.40
11	999707.17	4367929.43
12	999709.27	4367934.72
13	999710.48	4367937.14
14	999712.42	4367949.76
15	999707.02	4367941.47
16	999700.70	4367930.17
17	999695.80	4367919.90
18	999691.55	4367892.52
19	999692.08	4367892.41
20	999703.44	4367945.12
21	999699.10	4367941.24
22	999698.31	4367936.12

23	999702.74	4367944.05
24	999703.44	4367945.12
25	999712.44	4367958.46
26	999717.93	4367965.81
27	999726.54	4367975.88
28	999735.81	4367985.39
29	999745.67	4367994.23
30	999832.86	4368067.59
31	999833.52	4368068.18
32	999848.19	4368090.86
33	999845.93	4368088.28
34	999837.74	4368079.99
35	999828.92	4368072.13
36	999800.93	4368048.57
37	999800.35	4368047.96
38	999791.22	4368038.94
39	999768.11	4368018.33
40	999755.46	4368007.58
41	999725.62	4367982.58
42	999720.85	4367978.46
43	999713.24	4367969.56
44	999705.06	4367958.60
45	999701.57	4367953.26
46	999698.46	4367945.91
47	999712.44	4367958.46
48	999725.89	4367962.96
49	999734.67	4367973.08
50	999719.36	4367959.37
51	999716.50	4367955.54
52	999725.89	4367962.96
53	999850.22	4368072.22
54	999848.20	4368069.01
55	999846.50	4368066.04
56	999844.91	4368063.61
57	999849.45	4368067.67
58	999858.37	4368076.68
59	999866.74	4368086.25
60	999874.52	4368096.29
61	999876.48	4368099.18
62	999850.49	4368072.54
63	999850.22	4368072.22
64	999855.97	4368090.65
65	999872.48	4368116.75
66	999878.73	4368123.47
67	999884.05	4368133.79
68	999892.89	4368152.33
69	999845.41	4368079.22
70	999850.32	4368084.19
71	999855.97	4368090.65
72	999867.76	4368097.36

73	999879.44	4368109.32
74	999889.55	4368120.44
75	999893.91	4368128.90
76	999897.38	4368136.18
77	999882.88	4368120.59
78	999876.59	4368110.02
79	999869.66	4368099.82
80	999867.76	4368097.36
81	999890.90	4368136.55
82	999904.56	4368151.23
83	999936.58	4368218.37
84	999938.35	4368222.32
85	999913.74	4368184.45
86	999890.90	4368136.55
87	1000001.19	4368395.13
88	1000003.74	4368404.24
89	1000023.26	4368456.54
90	1000075.45	4368601.79
91	999990.50	4368383.13
92	999980.52	4368355.33
93	999943.91	4368235.85
94	999944.52	4368237.42
95	1000001.19	4368395.13
96	1000122.42	4368734.50
97	1000122.04	4368734.54
98	1000116.92	4368721.87
99	1000113.91	4368715.12
100	1000113.43	4368713.96
101	1000113.23	4368713.42
102	1000113.16	4368713.43
103	1000103.14	4368690.95
104	1000102.81	4368689.46
105	1000098.45	4368671.92
106	1000122.45	4368733.70
107	1000122.42	4368734.50
108	1000112.66	4368697.59
109	1000116.03	4368705.13
110	1000118.57	4368711.93
111	1000127.81	4368734.12
112	1000126.45	4368734.22
113	1000126.49	4368733.16
114	1000112.66	4368697.59
115	1000110.23	4368719.16
116	1000112.31	4368723.82
117	1000116.81	4368734.93
118	1000114.48	4368735.11
119	1000113.58	4368732.40
120	1000113.05	4368731.86
121	1000112.38	4368731.76
122	1000109.50	4368719.32

123	1000110.23	4368719.16
Условный номер земельного участка 86:04:0000001:98641/чзү22		
Обозначен ие характерны х точек границ	Координаты, м	
	X	Y
1	2	3
1	999701.58	4367953.26
2	999705.06	4367958.60
3	999713.24	4367969.56
4	999720.85	4367978.46
5	999715.58	4367973.90
6	999707.46	4367964.61
7	999703.79	4367958.48
8	999701.58	4367953.26
9	999800.93	4368048.57
10	999828.92	4368072.13
11	999837.74	4368079.99
12	999845.93	4368088.28
13	999848.19	4368090.86
14	999866.99	4368119.92
15	999875.26	4368137.04
16	999863.56	4368121.99
17	999852.23	4368106.26
18	999841.46	4368093.28
19	999828.85	4368078.46
20	999816.74	4368065.43
21	999800.93	4368048.57
22	1000092.09	4368717.87
23	1000090.09	4368718.29
24	1000080.96	4368687.09
25	1000080.45	4368684.69
26	1000078.48	4368676.24
27	1000076.14	4368667.86
28	1000073.46	4368659.57
29	1000070.43	4368651.43
30	1000021.78	4368529.31
31	1000011.46	4368500.34
32	999965.51	4368370.50
33	999965.31	4368369.87
34	999982.08	4368415.70
35	999999.81	4368463.02
36	1000027.26	4368539.66
37	1000043.58	4368580.08
38	1000058.55	4368614.99
39	1000069.31	4368640.54
40	1000081.41	4368671.59
41	1000088.32	4368698.07

42	1000092.09	4368717.87
43	1000093.01	4368722.78
44	1000093.43	4368726.77
45	1000092.63	4368726.90
46	1000091.50	4368723.10
47	1000093.01	4368722.78
48	1000133.68	4368728.60
49	1000135.41	4368728.93
50	1000135.92	4368733.50
51	1000134.84	4368733.58
52	1000134.46	4368731.80
53	1000133.68	4368728.60
54	999594.37	4367501.70
55	999599.16	4367500.21
56	999607.54	4367526.60
57	999612.44	4367552.13
58	999669.21	4367936.35
59	999671.05	4367945.67
60	999673.75	4367954.81
61	999677.27	4367963.67
62	999680.51	4367970.01
63	999659.82	4367976.23
64	999655.47	4367931.73
65	999643.63	4367854.53
66	999638.38	4367815.53
67	999628.93	4367757.77
68	999621.85	4367722.28
69	999606.30	4367615.72
70	999600.90	4367582.20
71	999591.03	4367530.78
72	999582.04	4367502.49
73	999583.91	4367502.84
74	999593.49	4367499.43
75	999594.37	4367501.70
76	999681.94	4367951.82
77	999683.18	4367957.43
78	999687.27	4367967.97
79	999685.38	4367968.54
80	999681.85	4367961.60
81	999678.48	4367953.16
82	999678.40	4367952.88
83	999681.94	4367951.82
Условный номер земельного участка 86:04:0000001:98641:ЗУ1		
Обозначен ие характерны х точек границ	Координаты, м	
	X	Y
1	2	3

1	995894.82	4363708.18
2	995940.15	4363711.66
3	995939.80	4363716.66
4	995900.63	4363713.64
5	995900.30	4363713.36
6	995894.82	4363708.18
7	995272.76	4363579.38
8	995283.78	4363579.39
9	995283.87	4363582.41
10	995272.94	4363582.51
11	995272.76	4363579.38
12	995616.93	4363579.70
13	995749.10	4363580.81
14	995764.51	4363581.56
15	995780.12	4363583.46
16	995787.58	4363592.18
17	995786.05	4363591.41
18	995778.43	4363589.18
19	995776.72	4363587.18
20	995755.53	4363585.56
21	995736.63	4363584.81
22	995546.07	4363584.63
23	995490.22	4363583.12
24	995445.23	4363584.10
25	995399.12	4363582.14
26	995362.07	4363582.51
27	995310.76	4363582.60
28	995288.89	4363582.39
29	995288.80	4363579.40
30	995616.93	4363579.70
Условный номер земельного участка 86:04:0000001:98641:ЗУ2		
Обозначен ие характерны х точек границ	Координаты, м	
	X	Y
1	2	3
1	995993.78	4363743.14
2	995996.78	4363736.45
3	995996.91	4363736.50
4	995996.62	4363743.26
5	995993.78	4363743.14
6	995940.35	4363708.85
7	995948.20	4363712.15
8	995947.62	4363713.39
9	995948.88	4363735.96
10	995947.49	4363735.77
11	995938.63	4363733.51
12	995939.04	4363727.63

13	995939.80	4363716.66
14	995940.15	4363711.66
15	995940.35	4363708.85
Условный номер земельного участка <u>86:04:0000001:98641:ЗУ3</u>		
Обозначен ие характерны х точек границ	Координаты, м	
	X	Y
1	2	3
1	994330.48	4369197.43
2	994342.86	4369190.47
3	994343.20	4369190.42
4	994357.20	4369187.22
5	994509.76	4369146.55
6	994522.27	4369142.77
7	994534.46	4369138.17
8	994546.34	4369132.80
9	994557.83	4369126.64
10	994568.92	4369119.72
11	994572.32	4369117.44
12	994581.51	4369117.30
13	994571.64	4369123.92
14	994560.33	4369130.96
15	994548.56	4369137.28
16	994536.38	4369142.79
17	994523.87	4369147.51
18	994511.12	4369151.36
19	994358.40	4369192.07
20	994344.14	4369195.34
21	994330.48	4369197.43
22	994331.84	4369192.17
23	994320.30	4369198.64
24	994307.11	4369200.17
25	994295.26	4369201.90
26	994283.56	4369204.36
27	994272.02	4369207.52
28	994260.66	4369211.37
29	994207.84	4369231.12
30	994194.40	4369236.72
31	994181.39	4369243.29
32	994028.31	4369327.88
33	994024.19	4369324.46
34	994179.05	4369238.86
35	994192.30	4369232.17
36	994206.00	4369226.46
37	994258.98	4369206.66
38	994270.56	4369202.74
39	994282.38	4369199.50

40	994294.38	4369196.98
41	994306.47	4369195.22
42	994329.00	4369192.60
43	994331.84	4369192.17
44	994848.32	4368967.32
45	994846.59	4368972.04
46	994818.66	4368958.31
47	994582.26	4369116.79
48	994573.07	4369116.93
49	994818.28	4368952.56
50	994848.32	4368967.32
51	994851.74	4368969.01
52	994853.74	4368970.00
53	994850.38	4368972.69
54	994851.74	4368969.01
Условный номер земельного участка <u>86:04:0000001:98641:ЗУ4</u>		
Обозначен ие характерны х точек границ	Координаты, м	
	X	Y
1	2	3
1	993986.03	4369331.69
2	993997.93	4369341.40
3	994004.10	4369345.98
4	994006.78	4369349.13
5	994007.48	4369351.14
6	994007.46	4369351.62
7	994003.21	4369352.31
8	994000.20	4369351.50
9	993997.28	4369349.85
10	993982.36	4369338.12
11	993981.75	4369334.34
12	993986.03	4369331.69
13	994025.37	4369341.19
14	994026.99	4369339.52
15	994029.72	4369341.32
16	994029.87	4369341.55
17	994027.17	4369342.94
18	994025.37	4369341.19
Условный номер земельного участка <u>86:04:0000001:98641:ЗУ5</u>		
Обозначен ие характерны х точек границ	Координаты, м	
	X	Y
1	2	3
1	994842.93	4369011.33

2	994843.57	4369020.46
3	994841.40	4369021.91
4	994838.78	4369023.58
5	994838.13	4369014.34
6	994842.93	4369011.33
7	994843.98	4369026.19
8	994845.36	4369045.85
9	994846.50	4369057.23
10	994848.28	4369068.48
11	994850.70	4369079.62
12	994853.77	4369090.60
13	994857.32	4369100.98
14	994852.14	4369101.27
15	994848.99	4369092.09
16	994845.84	4369080.83
17	994843.36	4369069.41
18	994841.54	4369057.88
19	994840.38	4369046.27
20	994839.18	4369029.26
21	994843.98	4369026.19
22	994858.80	4369104.94
23	994861.78	4369112.91
24	994856.49	4369113.01
25	994853.57	4369105.24
26	994858.80	4369104.94
27	994966.92	4369106.23
28	994965.73	4369106.55
29	994965.46	4369106.20
30	994966.51	4369105.86
31	994966.92	4369106.23
32	994967.35	4369106.62
33	994969.68	4369108.71
34	994966.90	4369109.76
35	994965.92	4369106.99
36	994967.35	4369106.62
37	994959.50	4369108.67
38	994960.55	4369112.17
39	994951.14	4369115.76
40	994948.04	4369116.61
41	994934.87	4369121.44
42	994912.57	4369128.72
43	994909.90	4369124.33
44	994950.84	4369110.98
45	994959.50	4369108.67
46	994861.97	4369113.39
47	994870.37	4369135.78
48	994865.73	4369137.63
49	994856.67	4369113.49
50	994861.97	4369113.39

Условный номер земельного участка 86:04:0000001:98641:3У6		
Обозначен ие характерны х точек границ	Координаты, м	
	X	Y
1	2	3
1	994828.25	4369009.97
2	994834.07	4369005.85
3	994830.98	4369014.29
4	994828.25	4369009.97
5	994839.66	4369001.88
6	994850.56	4368994.15
7	994849.78	4369007.04
8	994842.93	4369011.33
9	994838.13	4369014.34
10	994834.18	4369016.80
11	994839.66	4369001.88
12	994837.31	4368997.00
13	994837.10	4368997.58
14	994825.58	4369005.74
15	994825.21	4369005.15
16	994837.31	4368997.00
Условный номер земельного участка 86:04:0000001:98641:3У7		
Обозначен ие характерны х точек границ	Координаты, м	
	X	Y
1	2	3
1	993988.87	4369343.23
2	993993.18	4369346.62
3	993984.46	4369351.21
4	993983.63	4369346.00
5	993988.87	4369343.23
6	993979.95	4369347.92
7	993980.78	4369353.15
8	993960.66	4369363.73
9	993957.55	4369373.76
10	993952.81	4369372.16
11	993956.50	4369360.27
12	993979.95	4369347.92
Условный номер земельного участка 86:04:0000001:98641:3У8		
Обозначен ие характерны	Координаты, м	
	X	Y

х точек границ		
1	2	3
1	996711.01	4367036.56
2	996716.06	4367037.07
3	996715.36	4367039.49
4	996710.38	4367038.72
5	996711.01	4367036.56
6	996707.55	4367048.39
7	996712.53	4367049.18
8	996708.27	4367063.73
9	996702.61	4367080.37
10	996656.40	4367198.87
11	996652.24	4367210.65
12	996648.82	4367222.62
13	996646.18	4367234.77
14	996644.30	4367247.10
15	996623.70	4367418.25
16	996621.75	4367430.99
17	996618.98	4367443.61
18	996615.42	4367456.05
19	996613.53	4367461.33
20	996604.32	4367483.55
21	996542.06	4367616.17
22	996536.14	4367627.80
23	996529.46	4367639.06
24	996522.06	4367649.85
25	996513.98	4367660.15
26	996505.25	4367669.90
27	996495.90	4367679.07
28	996485.99	4367687.62
29	996475.58	4367695.49
30	996429.42	4367728.07
31	996468.29	4367695.17
32	996477.12	4367688.25
33	996487.03	4367681.66
34	996491.67	4367678.83
35	996509.20	4367662.31
36	996500.38	4367667.68
37	996501.63	4367666.45
38	996510.14	4367656.92
39	996518.02	4367646.89
40	996525.24	4367636.36
41	996531.76	4367625.38
42	996537.56	4367613.97
43	996601.40	4367478.00
44	996606.41	4367466.38
45	996610.66	4367454.51
46	996614.14	4367442.39
47	996616.83	4367430.09

48	996618.74	4367417.56
49	996639.34	4367246.42
50	996641.26	4367233.86
51	996643.96	4367221.40
52	996647.47	4367209.12
53	996651.72	4367197.13
54	996697.91	4367078.66
55	996703.51	4367062.23
56	996707.55	4367048.39
57	996158.23	4367934.86
58	996159.09	4367933.56
59	996185.94	4367915.86
60	996194.40	4367909.95
61	996202.55	4367903.60
62	996383.93	4367754.73
63	996395.55	4367745.88
64	996426.35	4367724.13
65	996398.80	4367747.46
66	996397.15	4367748.83
67	996227.28	4367888.55
68	996220.81	4367893.58
69	996214.42	4367898.02
70	996158.23	4367934.86
71	996152.09	4367944.16
72	996153.52	4367941.99
73	996165.91	4367934.07
74	996177.43	4367926.71
75	996197.43	4367913.92
76	996197.36	4367913.97
77	996188.74	4367919.99
78	996152.09	4367944.16
79	996157.95	4367934.31
80	996157.10	4367935.59
81	996148.61	4367941.17
82	996149.43	4367939.92
83	996157.95	4367934.31
84	996152.40	4367942.70
85	996150.93	4367944.92
86	996142.35	4367950.57
87	996144.02	4367948.07
88	996152.40	4367942.70
89	996140.89	4367945.56
90	996140.07	4367946.77
91	996119.76	4367960.09
92	996120.38	4367959.08
93	996140.89	4367945.56
94	996133.79	4367956.21
95	996114.29	4367969.07
96	996116.27	4367965.82
97	996129.92	4367957.07

98	996135.64	4367953.42
99	996133.79	4367956.21
100	996119.34	4367959.76
101	996118.72	4367960.77
102	996104.12	4367970.34
103	996093.79	4367976.53
104	996083.61	4367981.58
105	996053.77	4367995.01
106	996055.41	4367992.65
107	996058.07	4367991.78
108	996070.49	4367987.26
109	996082.53	4367981.93
110	996094.19	4367975.83
111	996105.46	4367968.91
112	996119.34	4367959.76
113	996113.24	4367969.76
114	996108.14	4367973.13
115	996096.67	4367980.18
116	996084.71	4367986.44
117	996083.34	4367987.04
118	996084.39	4367986.37
119	996109.89	4367969.89
120	996115.26	4367966.45
121	996113.24	4367969.76
122	996049.08	4367994.72
123	996046.60	4367998.22
124	996043.41	4367999.66
125	996035.54	4368002.92
126	996028.62	4368005.38
127	995975.81	4368022.62
128	995974.52	4368019.13
129	996049.08	4367994.72
130	995955.95	4368025.21
131	995957.24	4368028.68
132	995740.49	4368099.40
133	995725.47	4368105.20
134	995721.56	4368107.20
135	995719.89	4368107.74
136	995709.16	4368111.60
137	995698.71	4368116.05
138	995688.54	4368121.08
139	995678.64	4368126.72
140	995510.51	4368228.96
141	995507.83	4368224.75
142	995676.10	4368122.41
143	995686.20	4368116.67
144	995696.63	4368111.49
145	995707.34	4368106.95
146	995718.27	4368103.02
147	995955.95	4368025.21

148	995452.86	4368267.84
149	995444.02	4368273.57
150	995452.25	4368258.54
151	995491.36	4368234.76
152	995494.04	4368238.98
153	995455.99	4368262.12
154	995452.86	4368267.84
155	995441.70	4368281.05
156	995447.79	4368277.10
157	995446.84	4368278.83
158	995443.25	4368280.99
159	995441.70	4368281.05
160	995443.51	4368284.93
161	995440.26	4368290.87
162	995436.79	4368290.77
163	995434.65	4368290.70
164	995437.69	4368285.15
165	995443.51	4368284.93

Условный номер земельного участка
86:04:0000001:98641:3У9

Обозначение характерных точек границ	Координаты, м	
	X	Y
1	2	3
1	995971.26	4368010.37
2	995972.42	4368013.51
3	995974.52	4368019.13
4	995975.81	4368022.62
5	995957.24	4368028.68
6	995955.95	4368025.21
7	995953.86	4368019.59
8	995952.96	4368017.17
9	995971.26	4368010.37

Условный номер земельного участка
86:04:0000001:98641:3У10

Обозначение характерных точек границ	Координаты, м	
	X	Y
1	2	3
1	995517.98	4368240.68
2	995520.03	4368243.91
3	995503.79	4368254.29
4	995501.45	4368250.62
5	995517.98	4368240.68
6	995503.96	4368218.67
7	995512.23	4368231.65

8	995495.75	4368241.66
9	995487.71	4368229.04
10	995503.96	4368218.67
11	995514.92	4368235.88
12	995515.86	4368237.35
13	995499.33	4368247.28
14	995498.44	4368245.89
15	995514.92	4368235.88
Условный номер земельного участка <u>86:04:0000001:98641:ЗУ11</u>		
Обозначен ие характерны х точек границ	Координаты, м	
	X	Y
1	2	3
1	996097.32	4368374.59
2	996095.05	4368379.41
3	996005.30	4368372.11
4	995995.95	4368371.58
5	995986.57	4368371.49
6	995949.85	4368371.97
7	995937.11	4368371.68
8	995939.18	4368366.73
9	995949.87	4368366.96
10	995986.57	4368366.49
11	995996.11	4368366.58
12	996005.64	4368367.12
13	996097.32	4368374.59
14	996109.09	4368375.54
15	996134.24	4368377.59
16	996137.21	4368377.80
17	996918.76	4368429.66
18	996922.14	4368429.85
19	997365.69	4368451.72
20	997366.17	4368441.93
21	997368.93	4368442.09
22	997371.15	4368442.34
23	997370.43	4368456.96
24	996921.88	4368434.83
25	996918.46	4368434.64
26	996136.87	4368382.79
27	996133.86	4368382.57
28	996107.23	4368380.40
29	996109.09	4368375.54
30	997373.28	4368399.21
31	997368.29	4368398.93
32	997368.77	4368389.25
33	997392.89	4368390.44
34	997392.65	4368395.42

35	997373.51	4368394.48
36	997373.28	4368399.21
37	997367.80	4368408.92
38	997372.78	4368409.20
39	997372.33	4368418.46
40	997367.34	4368418.18
41	997367.80	4368408.92
42	995903.86	4368362.21
43	995907.07	4368362.88
44	995921.24	4368365.30
45	995934.95	4368366.60
46	995932.93	4368371.43
47	995920.58	4368370.25
48	995906.15	4368367.80
49	995901.92	4368366.92
50	995903.86	4368362.21
Условный номер земельного участка <u>86:04:0000001:98641:ЗУ12</u>		
Обозначен ие характерны х точек границ	Координаты, м	
	X	Y
1	2	3
1	997735.66	4368620.70
2	997736.82	4368622.06
3	997745.67	4368639.76
4	997740.61	4368634.23
5	997730.71	4368622.59
6	997735.66	4368620.70
7	997727.73	4368603.87
8	997730.29	4368608.97
9	997728.23	4368611.94
10	997730.80	4368614.96
11	997725.93	4368616.98
12	997721.92	4368612.27
13	997727.73	4368603.87
14	997740.46	4368594.24
15	997731.18	4368598.88
16	997751.31	4368569.73
17	997755.47	4368566.51
18	997756.99	4368570.32
19	997740.46	4368594.24
20	997866.28	4368722.86
21	997870.05	4368726.13
22	997869.62	4368726.63
23	997865.75	4368723.47
24	997866.28	4368722.86
25	997750.55	4368645.10
26	997755.29	4368642.73

27	997765.17	4368652.00
28	997843.95	4368720.64
29	997840.70	4368724.44
30	997761.81	4368655.71
31	997750.81	4368645.38
32	997750.55	4368645.10
Условный номер земельного участка 86:04:0000001:98641:ЗУ13		
Обозначен ие характерны х точек границ	Координаты, м	
	Х	У
1	2	3
1	997753.22	4368542.58
2	997754.56	4368544.59
3	997760.60	4368556.27
4	997760.54	4368556.28
5	997753.55	4368561.69
6	997752.10	4368558.04
7	997747.03	4368545.32
8	997753.22	4368542.58
9	997762.87	4368560.80
10	997769.66	4368574.07
11	997760.07	4368578.06
12	997759.65	4368577.01
13	997756.99	4368570.32
14	997755.47	4368566.51
15	997762.86	4368560.79
16	997762.87	4368560.80
Условный номер земельного участка 86:04:0000001:98641:ЗУ14		
Обозначен ие характерны х точек границ	Координаты, м	
	Х	У
1	2	3
1	997851.48	4368711.81
2	997861.09	4368719.66
3	997865.75	4368723.47
4	997869.62	4368726.63
5	997874.27	4368730.42
6	997880.58	4368735.58
7	997876.17	4368740.75
8	997872.28	4368745.32
9	997869.04	4368749.11
10	997865.14	4368753.67
11	997862.43	4368756.85
12	997833.34	4368733.06

13	997836.81	4368729.00
14	997840.70	4368724.44
15	997843.95	4368720.64
16	997847.84	4368716.07
17	997851.48	4368711.81
Условный номер земельного участка 86:04:0000001:98641:ЗУ15		
Обозначен ие характерны х точек границ	Координаты, м	
	Х	У
1	2	3
1	997968.26	4368828.93
2	998025.31	4368878.63
3	998089.34	4368874.23
4	998097.75	4368874.84
5	998098.20	4368878.63
6	998023.59	4368883.76
7	997965.16	4368832.85
8	997968.26	4368828.93
9	998133.04	4368867.06
10	998132.60	4368867.56
11	998132.56	4368867.29
12	998133.04	4368867.06
13	998129.06	4368871.63
14	998125.45	4368875.77
15	998124.86	4368871.06
16	998128.71	4368869.16
17	998129.06	4368871.63
18	998121.58	4368877.03
19	998117.07	4368877.33
20	998116.79	4368874.95
21	998121.05	4368872.90
22	998121.58	4368877.03
23	998104.94	4368878.16
24	998098.69	4368878.59
25	998098.25	4368874.88
26	998104.58	4368875.33
27	998104.94	4368878.16
28	998113.08	4368877.60
29	998108.94	4368877.89
30	998108.66	4368875.62
31	998112.86	4368875.96
32	998113.08	4368877.60
33	998145.70	4368852.53
34	998146.31	4368844.23
35	998205.44	4368776.35
36	998243.49	4368740.29
37	998145.70	4368852.53

38	997883.43	4368755.04
39	997880.22	4368758.86
40	997869.04	4368749.11
41	997872.28	4368745.32
42	997883.43	4368755.04
Условный номер земельного участка 86:04:0000001:98641:ЗУ16		
Обозначен ие характерны х точек границ	Координаты, м	
	X	Y
1	2	3
1	997473.91	4369728.87
2	997474.25	4369731.49
3	997466.79	4369739.71
4	997474.04	4369894.74
5	997469.04	4369894.97
6	997461.69	4369737.87
7	997471.70	4369726.87
8	997473.91	4369728.87
Условный номер земельного участка 86:04:0000001:98641:ЗУ17		
Обозначен ие характерны х точек границ	Координаты, м	
	X	Y
1	2	3
1	997489.64	4370552.22
2	997484.69	4370553.87
3	997466.17	4369997.00
4	997466.38	4369979.02
5	997468.92	4369933.69
6	997473.94	4369933.47
7	997471.38	4369979.20
8	997471.17	4369996.95
9	997489.64	4370552.22
10	997489.66	4370552.73
11	997490.03	4370563.73
12	997485.07	4370565.26
13	997484.71	4370554.38
14	997489.66	4370552.73
Условный номер земельного участка 86:04:0000001:98641:ЗУ18		
Обозначен ие характерны х точек границ	Координаты, м	
	X	Y

1	2	3
1	998796.37	4369989.82
2	998802.70	4369991.12
3	998813.67	4369995.49
4	998824.26	4370001.61
5	998834.42	4370010.23
6	998836.43	4370013.20
7	998835.97	4370013.98
8	998835.99	4370014.04
9	998829.28	4370018.58
10	998823.88	4370012.28
11	998818.07	4370006.34
12	998817.41	4370005.75
13	998812.74	4370001.59
14	998808.62	4369998.29
15	998805.32	4369995.70
16	998803.46	4369994.44
17	998798.44	4369991.03
18	998796.37	4369989.82
19	998862.80	4369982.01
20	998847.89	4369992.97
21	998846.03	4369991.74
22	998839.77	4369981.11
23	998813.21	4369966.08
24	998839.70	4369948.40
25	998850.87	4369964.64
26	998854.27	4369969.59
27	998857.10	4369973.71
28	998859.27	4369976.88
29	998860.50	4369978.67
30	998862.80	4369982.01
Условный номер земельного участка 86:04:0000001:98641:ЗУ19		
Обозначен ие характерны х точек границ	Координаты, м	
	X	Y
1	2	3
1	998734.53	4370020.32
2	998743.08	4370035.12
3	998746.12	4370040.39
4	998748.66	4370044.78
5	998751.70	4370050.05
6	998757.76	4370060.52
7	998745.13	4370068.91
8	998699.24	4370061.21
9	998691.05	4370058.82
10	998687.28	4370053.74
11	998698.80	4370046.02

12	998734.53	4370020.32
13	998696.34	4370065.95
14	998698.62	4370066.64
15	998738.90	4370073.06
16	998738.42	4370073.38
17	998734.24	4370076.15
18	998733.66	4370076.55
19	998729.39	4370079.38
20	998727.77	4370080.46
21	998727.42	4370080.21
22	998725.77	4370079.71
23	998714.78	4370078.24
24	998706.31	4370074.82
25	998702.26	4370073.94
26	998696.34	4370065.95
Условный номер земельного участка 86:04:0000001:98641:ЗУ20		
Обозначен ие характерны х точек границ	Координаты, м	
	X	Y
1	2	3
1	997606.11	4369905.59
2	997606.46	4369910.46
3	997603.94	4369910.50
4	997597.91	4369910.27
5	997586.33	4369910.46
6	997574.56	4369911.02
7	997561.89	4369911.23
8	997561.69	4369906.60
9	997586.17	4369905.46
10	997597.97	4369905.26
11	997606.11	4369905.59
12	997639.27	4369909.91
13	997611.51	4369910.39
14	997611.18	4369905.88
15	997621.56	4369906.91
16	997633.22	4369908.76
17	997639.27	4369909.91
18	997557.82	4369906.78
19	997558.02	4369911.30
20	997552.49	4369911.41
21	997552.29	4369907.04
22	997557.82	4369906.78
23	997495.75	4369909.69
24	997495.86	4369912.39
25	997485.80	4369912.56
26	997485.68	4369910.16
27	997495.75	4369909.69

28	998947.11	4369920.00
29	998943.09	4369922.96
30	998939.73	4369918.89
31	998934.91	4369922.87
32	998924.73	4369930.70
33	998914.09	4369937.89
34	998857.10	4369973.71
35	998854.27	4369969.59
36	998911.35	4369933.71
37	998921.81	4369926.64
38	998931.79	4369918.95
39	998940.41	4369911.87
40	998947.11	4369920.00
41	997663.25	4369914.48
42	997663.94	4369914.64
43	997664.31	4369919.85
44	997661.12	4369919.13
45	997660.16	4369918.95
46	997659.85	4369914.54
47	997663.25	4369914.48
48	997655.86	4369914.60
49	997656.11	4369918.18
50	997649.14	4369916.87
51	997649.00	4369914.71
52	997655.86	4369914.60
53	997648.42	4369914.73
54	997648.57	4369916.77
55	997638.71	4369914.89
56	997648.42	4369914.73
57	997667.94	4369915.54
58	997672.43	4369916.55
59	997672.81	4369921.76
60	997668.31	4369920.75
61	997667.94	4369915.54
62	997676.56	4369917.57
63	997684.37	4369919.87
64	997684.78	4369925.20
65	997676.94	4369922.89
66	997676.56	4369917.57
67	997741.97	4369942.52
68	997742.77	4369942.95
69	997753.08	4369947.92
70	997763.57	4369952.49
71	997774.24	4369956.67
72	997785.03	4369960.43
73	997795.97	4369963.80
74	997807.03	4369966.76
75	997818.17	4369969.28
76	997941.21	4369994.67
77	997901.37	4369987.90

78	997787.63	4369963.27
79	997776.16	4369960.44
80	997764.83	4369956.91
81	997753.76	4369952.76
82	997699.38	4369930.46
83	997686.88	4369925.82
84	997685.24	4369925.34
85	997684.83	4369920.00
86	997688.46	4369921.07
87	997701.20	4369925.81
88	997741.97	4369942.52
89	998950.30	4369923.88
90	998956.34	4369931.23
91	998955.70	4369931.70
92	998953.78	4369929.59
93	998950.40	4369931.86
94	998946.27	4369926.84
95	998950.30	4369923.88
96	998748.66	4370044.78
97	998746.12	4370040.39
98	998750.43	4370036.83
99	998760.71	4370028.88
100	998771.49	4370021.62
101	998808.62	4369998.29
102	998812.74	4370001.59
103	998774.21	4370025.80
104	998763.65	4370032.94
105	998753.55	4370040.74
106	998748.66	4370044.78
107	998649.90	4370037.05
108	998644.03	4370040.50
109	998620.89	4370033.54
110	998601.07	4370052.19
111	998207.94	4370040.13
112	998197.64	4370039.64
113	998196.80	4370039.57
114	998594.38	4370051.62
115	998619.57	4370027.92
116	998649.90	4370037.05
117	998656.46	4370039.02
118	998667.21	4370042.25
119	998661.46	4370045.75
120	998650.59	4370042.48
121	998656.46	4370039.02
122	998196.38	4370044.56
123	998178.97	4370044.03
124	998164.76	4370040.70
125	998166.14	4370040.95
126	998176.47	4370042.55
127	998186.87	4370043.78

128	998196.38	4370044.56
129	998748.26	4370086.13
130	998745.30	4370088.15
131	998742.64	4370087.04
132	998734.24	4370076.15
133	998738.42	4370073.38
134	998748.26	4370086.13
135	998736.75	4370084.56
136	998730.35	4370081.87
137	998729.39	4370079.38
138	998733.66	4370076.55
139	998736.75	4370084.56
Условный номер земельного участка <u>86:04:0000001:98641:3У21</u>		
Обозначен ие характерны х точек границ	Координаты, м	
	X	Y
1	2	3
1	999598.42	4371830.70
2	999600.50	4371840.17
3	999596.74	4371838.72
4	999594.86	4371831.64
5	999598.42	4371830.70
6	999646.40	4371878.85
7	999641.54	4371880.23
8	999640.69	4371874.76
9	999640.24	4371871.87
10	999643.89	4371870.86
11	999644.43	4371871.56
12	999645.38	4371872.25
13	999645.55	4371873.37
14	999646.40	4371878.85
15	999647.17	4371883.82
16	999648.93	4371895.12
17	999644.21	4371897.38
18	999642.32	4371885.20
19	999647.17	4371883.82
20	999477.75	4372076.77
21	999458.56	4372076.43
22	999466.54	4372074.72
23	999478.61	4372071.34
24	999490.43	4372067.19
25	999501.95	4372062.30
26	999513.16	4372056.69
27	999523.99	4372050.40
28	999534.38	4372043.41
29	999544.32	4372035.78
30	999553.77	4372027.55

31	999562.65	4372018.72
32	999570.98	4372009.35
33	999578.69	4371999.45
34	999645.81	4371907.59
35	999644.69	4371900.47
36	999649.41	4371898.22
37	999651.07	4371908.87
38	999582.69	4372002.45
39	999574.82	4372012.55
40	999566.29	4372022.16
41	999557.17	4372031.21
42	999547.48	4372039.65
43	999537.30	4372047.47
44	999526.65	4372054.63
45	999515.54	4372061.10
46	999504.05	4372066.84
47	999492.23	4372071.86
48	999480.11	4372076.11
49	999477.75	4372076.77
50	997812.75	4371948.46
51	997810.76	4371951.76
52	997787.23	4371951.86
53	997758.02	4371954.37
54	997750.63	4371955.58
55	997716.15	4371957.31
56	997704.28	4371964.97
57	997698.23	4371966.16
58	997691.01	4371967.57
59	997714.57	4371952.37
60	997793.59	4371948.41
61	997806.41	4371948.18
62	997812.75	4371948.46
63	997821.18	4371948.95
64	997819.46	4371951.76
65	997817.79	4371951.69
66	997811.32	4371951.72
67	997813.29	4371948.47
68	997819.26	4371948.74
69	997821.18	4371948.95
70	997877.37	4371961.85
71	997859.56	4371956.38
72	997845.61	4371953.41
73	997834.96	4371952.00
74	997824.04	4371951.81
75	997825.49	4371949.43
76	997832.06	4371950.16
77	997844.73	4371952.37
78	997857.23	4371955.37
79	997869.50	4371959.15
80	997877.37	4371961.85

81	999408.48	4372080.37
82	999459.65	4372081.30
83	999455.17	4372082.25
84	999442.48	4372084.13
85	999429.67	4372085.21
86	999416.87	4372085.47
87	999162.37	4372082.53
88	999155.52	4372082.57
89	999097.37	4372083.91
90	999024.10	4372083.62
91	998985.93	4372083.89
92	998924.55	4372082.28
93	998869.49	4372081.32
94	998865.10	4372081.29
95	998786.91	4372079.14
96	998761.98	4372078.23
97	998731.88	4372077.56
98	998724.61	4372077.44
99	998215.90	4372063.53
100	998183.15	4372061.71
101	998136.72	4372053.59
102	998104.73	4372043.85
103	997926.01	4371981.12
104	997928.43	4371982.20
105	997906.49	4371972.45
106	997888.86	4371965.81
107	998124.78	4372046.99
108	998136.28	4372050.53
109	998147.95	4372053.40
110	998159.76	4372055.55
111	998171.68	4372056.97
112	998183.71	4372057.65
113	999018.16	4372080.46
114	999028.14	4372080.49
115	999155.44	4372077.57
116	999162.39	4372077.52
117	999408.48	4372080.37
118	997679.66	4371974.90
119	997692.92	4371972.31
120	997656.93	4371995.54
121	997646.59	4371996.24
122	997679.66	4371974.90
123	997630.84	4371986.77
124	997632.26	4371988.98
125	997629.05	4371991.03
126	997628.06	4371991.67
127	997625.99	4371988.46
128	997630.84	4371986.77
129	997633.02	4371993.27
130	997634.45	4371992.35

131	997637.38	4371996.89
132	997631.68	4371997.28
133	997630.23	4371995.04
134	997633.02	4371993.27
Условный номер земельного участка <u>86:04:0000001:98641:3У22</u>		
Обозначен ие характерны х точек границ	Координаты, м	
	X	Y
1	2	3
1	999712.42	4367949.76
2	999712.87	4367952.67
3	999716.50	4367955.54
4	999719.36	4367959.37
5	999703.44	4367945.12
6	999702.74	4367944.05
7	999698.31	4367936.12
8	999695.80	4367919.90
9	999700.70	4367930.17
10	999707.02	4367941.47
11	999712.42	4367949.76
12	999833.52	4368068.18
13	999832.86	4368067.59
14	999745.67	4367994.23
15	999735.81	4367985.39
16	999726.54	4367975.88
17	999717.93	4367965.81
18	999712.44	4367958.46
19	999831.79	4368065.52
20	999833.52	4368068.18
21	999834.81	4368062.90
22	999846.28	4368075.31
23	999855.97	4368090.65
24	999850.32	4368084.19
25	999845.41	4368079.22
26	999834.81	4368062.90
27	999863.12	4368092.61
28	999867.76	4368097.36
29	999869.66	4368099.82
30	999876.59	4368110.02
31	999882.88	4368120.59
32	999876.44	4368113.69
33	999863.12	4368092.61
34	999878.73	4368123.47
35	999890.90	4368136.55
36	999913.74	4368184.45
37	999892.89	4368152.33
38	999884.05	4368133.79

39	999878.73	4368123.47
40	999980.52	4368355.33
41	999990.50	4368383.13
42	999983.54	4368365.20
43	999980.52	4368355.33
44	1000103.14	4368690.95
45	1000113.16	4368713.43
46	1000108.37	4368714.44
47	1000107.28	4368709.75
48	1000103.14	4368690.95
49	1000113.91	4368715.12
50	1000116.92	4368721.87
51	1000122.04	4368734.54
52	1000116.81	4368734.93
53	1000112.31	4368723.82
54	1000110.23	4368719.16
55	1000115.18	4368718.14
56	1000113.91	4368715.12
Условный номер земельного участка <u>86:04:0000001:98641:3У23</u>		
Обозначен ие характерны х точек границ	Координаты, м	
	X	Y
1	2	3
1	997484.87	4369894.25
2	997485.37	4369904.16
3	997485.68	4369910.16
4	997485.93	4369915.15
5	997486.23	4369921.15
6	997486.83	4369932.90
7	997479.96	4369933.21
8	997473.94	4369933.47
9	997468.92	4369933.69
10	997462.89	4369933.96
11	997460.68	4369934.06
12	997458.72	4369895.43
13	997463.05	4369895.24
14	997469.04	4369894.97
15	997474.04	4369894.74
16	997480.03	4369894.47
17	997484.87	4369894.25
Условный номер земельного участка <u>86:04:0000001:99911/чзу1</u>		
Обозначен ие характерны х точек границ	Координаты, м	
	X	Y

1	2	3
1	991933.17	4355426.14
2	991931.53	4355456.40
3	991808.71	4355727.22
4	991805.91	4355733.67
5	991772.25	4355815.36
6	991778.65	4355823.68
7	991773.24	4355834.67
8	991759.66	4355817.04
9	991795.78	4355729.38
10	991798.66	4355722.76
11	991933.17	4355426.14
12	991930.78	4355470.15
13	991929.13	4355500.40
14	991823.32	4355733.71
15	991820.64	4355739.90
16	991806.03	4355775.38
17	991801.50	4355784.47
18	991798.66	4355783.04
19	991781.11	4355818.67
20	991777.97	4355814.59
21	991810.51	4355735.62
22	991813.27	4355729.25
23	991930.78	4355470.15
Условный номер земельного участка <u>86:04:0000001:99911/чзү2</u>		
Обозначен ие характерны х точек границ	Координаты, м	
	X	Y
1	2	3
1	991755.36	4355931.11
2	991747.66	4355927.50
3	991760.68	4355898.89
4	991761.54	4355897.05
5	991762.41	4355895.21
6	991763.33	4355893.36
7	991783.66	4355852.20
8	991789.46	4355855.07
9	991755.36	4355931.11
10	991649.11	4356048.63
11	991660.33	4356045.96
12	991656.06	4356054.86
13	991647.92	4356051.47
14	991649.11	4356048.63
15	991715.25	4355957.68
16	991715.40	4355956.09
17	991771.78	4355832.78
18	991773.24	4355834.67

19	991773.20	4355834.76
20	991772.75	4355835.65
21	991768.20	4355844.56
22	991768.34	4355844.63
23	991748.04	4355885.88
24	991747.07	4355887.88
25	991746.12	4355889.88
26	991745.23	4355891.82
27	991715.25	4355957.68
28	991667.74	4356030.49
29	991663.10	4356040.16
30	991651.47	4356042.93
31	991658.30	4356026.55
32	991667.74	4356030.49
Условный номер земельного участка <u>86:04:0000001:99911/чзү3</u>		
Обозначен ие характерны х точек границ	Координаты, м	
	X	Y
1	2	3
1	991929.13	4355500.40
2	991928.39	4355514.06
3	991922.37	4355526.69
4	991901.11	4355574.52
5	991883.48	4355615.37
6	991865.51	4355652.98
7	991846.55	4355691.09
8	991832.21	4355719.46
9	991817.46	4355752.33
10	991806.03	4355775.38
11	991820.64	4355739.90
12	991823.32	4355733.71
13	991929.13	4355500.40
14	991879.98	4355634.19
15	991877.91	4355639.29
16	991856.16	4355687.85
17	991829.72	4355739.59
18	991809.65	4355788.59
19	991805.96	4355786.73
20	991821.94	4355754.50
21	991836.81	4355721.58
22	991851.13	4355693.30
23	991870.00	4355655.15
24	991879.98	4355634.19
Условный номер земельного участка <u>86:04:0000001:99911/чзү4</u>		
Обозначен ие	Координаты, м	
	X	Y

характерны х точек границ		
1	2	3
1	991715.40	4355956.09
2	991718.26	4355924.57
3	991726.27	4355906.81
4	991758.70	4355834.49
5	991764.57	4355823.42
6	991771.78	4355832.78
7	991715.40	4355956.09
Условный номер земельного участка 86:04:0000001:99911/чзү5		
Обозначен ие характерны х точек границ	Координаты, м	
	X	Y
1	2	3
1	991100.06	4357319.30
2	991109.96	4357326.29
3	991111.42	4357327.31
4	991123.10	4357336.18
5	991319.59	4357471.80
6	991332.21	4357480.81
7	991396.88	4357525.70
8	991455.49	4357562.59
9	991507.04	4357595.27
10	991542.43	4357617.12
11	991541.37	4357628.79
12	991378.83	4357525.87
13	991372.27	4357521.53
14	991116.65	4357345.08
15	991102.73	4357334.53
16	991091.76	4357325.45
17	991093.92	4357323.88
18	991098.14	4357320.71
19	991100.06	4357319.30
20	991561.45	4357647.43
21	991565.38	4357649.92
22	991568.73	4357652.08
23	991803.78	4357807.62
24	991803.09	4357820.35
25	991562.71	4357661.29
26	991560.33	4357659.74
27	991561.45	4357647.43
28	991089.38	4357310.23
29	991096.63	4357316.74
30	991096.70	4357316.80
31	991091.59	4357320.61

32	991088.56	4357322.80
33	991081.13	4357316.65
34	991089.38	4357310.23
35	991077.10	4357319.80
36	991084.38	4357325.83
37	991081.21	4357328.11
38	991075.17	4357332.49
39	991068.53	4357326.99
40	991077.10	4357319.80
41	991087.57	4357328.47
42	991099.63	4357338.45
43	991113.71	4357349.14
44	991369.47	4357525.67
45	991376.11	4357530.07
46	991540.86	4357634.39
47	991539.74	4357646.70
48	991370.13	4357539.30
49	991363.31	4357534.78
50	991107.26	4357358.05
51	991092.79	4357347.07
52	991078.35	4357335.13
53	991087.57	4357328.47
54	991793.25	4357781.46
55	991804.79	4357789.10
56	991804.09	4357801.83
57	991571.47	4357647.90
58	991568.08	4357645.70
59	991561.96	4357641.83
60	991563.05	4357629.84
61	991573.11	4357636.06
62	991643.12	4357683.65
63	991689.84	4357714.19
64	991745.05	4357749.96
65	991786.47	4357777.12
66	991793.25	4357781.46
Условный номер земельного участка 86:04:0000001:99911/чзү6		
Обозначен ие характерны х точек границ	Координаты, м	
	X	Y
1	2	3
1	991543.10	4357609.83
2	991542.95	4357611.48
3	991509.85	4357591.04
4	991458.41	4357558.32
5	991399.77	4357521.54
6	991335.22	4357476.74
7	991293.70	4357447.04

8	991258.43	4357422.97
9	991209.73	4357388.81
10	991232.06	4357404.12
11	991272.15	4357430.69
12	991340.77	4357478.05
13	991383.45	4357509.57
14	991453.48	4357552.40
15	991517.16	4357593.10
16	991543.10	4357609.83
17	991111.42	4357327.31
18	991133.59	4357342.87
19	991155.85	4357357.47
20	991191.88	4357382.42
21	991255.43	4357427.09
22	991290.70	4357451.18
23	991319.59	4357471.80
24	991123.10	4357336.18
25	991111.42	4357327.31
26	991105.70	4357315.17
27	991134.04	4357336.96
28	991138.43	4357339.96
29	991136.59	4357338.76
30	991112.94	4357322.18
31	991104.38	4357316.15
32	991105.70	4357315.17
33	991094.29	4357306.40
34	991102.38	4357312.62
35	991100.91	4357313.70
36	991093.48	4357307.06
37	991094.29	4357306.40
38	991804.79	4357789.10
39	991793.25	4357781.46
40	991804.80	4357788.86
41	991804.79	4357789.10
42	991563.66	4357623.09
43	991582.82	4357635.45
44	991674.58	4357696.33
45	991712.78	4357722.12
46	991746.03	4357744.32
47	991791.49	4357773.54
48	991805.15	4357782.45
49	991805.12	4357783.04
50	991789.36	4357772.95
51	991747.85	4357745.78
52	991692.63	4357710.02
53	991646.02	4357679.47
54	991576.00	4357631.88
55	991563.56	4357624.20
56	991563.66	4357623.09

Условный номер земельного участка 86:04:0000001:99911/чзУ7		
Обозначение характерных точек границ	Координаты, м	
	X	Y
1	2	3
1	990839.15	4351377.28
2	990839.12	4351380.94
3	990843.51	4351381.51
4	990843.63	4351381.63
5	990841.90	4351381.42
6	990841.72	4351384.76
7	990834.25	4351382.78
8	990834.29	4351381.76
9	990834.45	4351374.95
10	990836.71	4351374.91
11	990839.15	4351377.28
12	990829.50	4351375.03
13	990829.29	4351381.44
14	990823.95	4351380.00
15	990823.98	4351375.11
16	990829.50	4351375.03
17	990813.98	4351375.27
18	990813.97	4351377.33
19	990806.71	4351375.38
20	990813.98	4351375.27
21	990797.70	4351375.52
22	990785.18	4351380.89
23	990735.18	4351380.98
24	990640.09	4351389.00
25	990635.43	4351390.31
26	990634.09	4351397.75
27	990632.20	4351398.19
28	990614.42	4351403.54
29	990596.98	4351409.97
30	990585.02	4351415.22
31	990584.18	4351415.52
32	990583.46	4351415.91
33	990579.98	4351417.44
34	990563.46	4351425.96
35	990547.50	4351435.47
36	990532.17	4351445.95
37	990517.49	4351457.35
38	990503.54	4351469.62
39	990490.41	4351482.70
40	990433.72	4351542.71
41	990425.00	4351541.16
42	990304.83	4351671.45

43	990284.35	4351704.98
44	990282.93	4351708.33
45	990277.67	4351716.10
46	990267.79	4351732.90
47	990259.02	4351750.29
48	990251.39	4351768.21
49	990244.92	4351786.58
50	990239.65	4351805.35
51	990235.59	4351824.40
52	990232.77	4351843.67
53	990231.19	4351863.09
54	990230.88	4351882.52
55	990235.83	4352196.45
56	990236.62	4352211.32
57	990238.51	4352226.08
58	990256.30	4352334.07
59	990257.70	4352344.15
60	990258.58	4352354.26
61	990279.84	4352703.88
62	990268.59	4352700.23
63	990247.61	4352355.08
64	990246.76	4352345.38
65	990245.42	4352335.72
66	990227.62	4352227.67
67	990225.66	4352212.31
68	990224.84	4352196.82
69	990219.88	4351882.52
70	990220.20	4351862.56
71	990221.83	4351842.42
72	990224.76	4351822.46
73	990228.96	4351802.72
74	990234.41	4351783.26
75	990241.13	4351764.22
76	990249.04	4351745.64
77	990258.14	4351727.64
78	990268.36	4351710.22
79	990279.69	4351693.51
80	990292.09	4351677.56
81	990305.33	4351662.62
82	990482.53	4351475.02
83	990496.02	4351461.59
84	990510.47	4351448.87
85	990525.69	4351437.05
86	990541.58	4351426.20
87	990558.11	4351416.33
88	990575.25	4351407.51
89	990592.86	4351399.78
90	990610.91	4351393.09
91	990629.36	4351387.56
92	990648.10	4351383.15

93	990667.09	4351379.92
94	990686.23	4351377.86
95	990705.25	4351376.98
96	990797.70	4351375.52
97	990829.22	4351385.56
98	990829.20	4351386.03
99	990800.58	4351386.48
100	990818.47	4351382.69
101	990811.65	4351380.86
102	990795.34	4351380.89
103	990781.64	4351386.78
104	990781.62	4351386.78
105	990801.66	4351378.17
106	990829.22	4351385.56
107	990834.18	4351386.91
108	990841.51	4351388.85
109	990841.49	4351389.15
110	990851.43	4351394.16
111	990859.86	4351398.91
112	990841.83	4351417.50
113	990825.95	4351402.09
114	990742.94	4351403.39
115	990751.07	4351399.90
116	990774.25	4351398.09
117	990796.29	4351396.57
118	990816.63	4351395.87
119	990831.73	4351394.74
120	990833.32	4351394.00
121	990833.34	4351393.94
122	990841.59	4351401.95
123	990845.07	4351398.36
124	990834.16	4351387.77
125	990834.18	4351386.91
126	990796.04	4351391.56
127	990773.79	4351393.14
128	990765.28	4351393.80
129	990769.52	4351391.97
130	990796.04	4351391.56
131	990758.89	4351392.14
132	990752.85	4351394.72
133	990737.85	4351395.91
134	990689.93	4351399.93
135	990649.90	4351402.09
136	990631.54	4351403.74
137	990630.59	4351403.89
138	990633.50	4351403.02
139	990651.28	4351398.84
140	990660.14	4351397.33
141	990713.23	4351392.86
142	990758.89	4351392.14

143	990738.65	4351400.82
144	990732.27	4351403.55
145	990706.09	4351403.96
146	990695.61	4351404.45
147	990738.31	4351400.87
148	990738.65	4351400.82
149	990325.84	4351680.22
150	990346.34	4351646.40
151	990435.87	4351550.43
152	990517.54	4351471.40
153	990537.05	4351453.45
154	990552.76	4351440.69
155	990574.68	4351426.44
156	990585.73	4351420.38
157	990586.78	4351419.91
158	990607.03	4351412.89
159	990632.22	4351408.70
160	990650.36	4351407.05
161	990684.37	4351405.21
162	990670.81	4351406.68
163	990653.46	4351409.63
164	990636.34	4351413.65
165	990619.50	4351418.72
166	990602.98	4351424.81
167	990586.87	4351431.88
168	990571.24	4351439.96
169	990556.12	4351448.96
170	990541.59	4351458.88
171	990527.70	4351469.67
172	990514.48	4351481.31
173	990501.87	4351493.86
174	990325.84	4351680.22
175	990481.71	4351499.19
176	990493.99	4351486.18
177	990506.96	4351473.28
178	990520.68	4351461.19
179	990524.08	4351458.55
180	990514.12	4351467.82
181	990481.71	4351499.19
182	990305.33	4351704.52
183	990301.56	4351709.37
184	990291.21	4351724.66
185	990281.84	4351740.57
186	990273.56	4351757.00
187	990272.37	4351758.96
188	990293.27	4351709.56
189	990311.40	4351679.88
190	990317.13	4351673.41
191	990336.71	4351652.69
192	990305.33	4351704.52

193	990268.08	4351743.43
194	990256.18	4351771.56
195	990240.02	4351842.66
196	990236.55	4351925.04
197	990235.88	4351882.52
198	990236.19	4351863.34
199	990237.73	4351844.23
200	990240.52	4351825.30
201	990244.51	4351806.55
202	990249.68	4351788.09
203	990256.05	4351770.03
204	990263.56	4351752.38
205	990268.08	4351743.43
206	990266.25	4351774.19
207	990265.09	4351777.48
208	990265.73	4351774.65
209	990266.60	4351772.60
210	990266.25	4351774.19
211	990247.29	4351907.86
212	990248.10	4351959.08
213	990246.86	4352001.52
214	990250.21	4352092.92
215	990251.79	4352193.39
216	990250.60	4352186.07
217	990243.66	4351994.65
218	990247.29	4351907.86
219	990285.07	4352705.58
220	990284.93	4352705.53
221	990263.56	4352353.89
222	990262.66	4352343.59
223	990261.24	4352333.32
224	990243.46	4352225.36
225	990241.61	4352210.87
226	990240.84	4352196.27
227	990240.70	4352187.58
228	990278.65	4352420.87
229	990289.01	4352591.12
230	990286.92	4352654.16
231	990293.61	4352666.73
232	990294.16	4352675.91
233	990285.08	4352705.58
234	990285.07	4352705.58
235	990295.90	4352704.45
236	990296.18	4352709.12
237	990294.61	4352708.65
238	990295.90	4352704.45
Условный номер земельного участка 86:04:0000001:99911/чзуг		
Обозначен ие	Координаты, м	
	X	Y

характерны х точек границ		
1	2	3
1	990836.19	4351412.03
2	990798.23	4351412.71
3	990745.45	4351415.02
4	990709.07	4351417.92
5	990742.94	4351403.39
6	990825.95	4351402.09
7	990836.19	4351412.03
8	990732.27	4351403.55
9	990696.43	4351418.91
10	990694.20	4351419.10
11	990674.47	4351420.83
12	990644.25	4351422.43
13	990620.61	4351424.16
14	990601.68	4351426.63
15	990593.87	4351428.81
16	990602.98	4351424.81
17	990619.50	4351418.72
18	990636.34	4351413.65
19	990653.46	4351409.63
20	990670.81	4351406.68
21	990684.37	4351405.21
22	990690.28	4351404.89
23	990695.61	4351404.45
24	990706.09	4351403.96
25	990732.27	4351403.55
26	990855.06	4351403.87
27	990855.06	4351411.91
28	990847.25	4351411.91
29	990855.06	4351403.87
30	990299.58	4351662.68
31	990330.71	4351625.78
32	990362.13	4351592.76
33	990390.12	4351563.75
34	990405.03	4351547.91
35	990426.10	4351525.72
36	990454.99	4351497.42
37	990483.16	4351470.22
38	990520.72	4351437.42
39	990525.69	4351437.05
40	990510.47	4351448.87
41	990496.02	4351461.59
42	990482.53	4351475.02
43	990305.33	4351662.62
44	990292.09	4351677.56
45	990279.69	4351693.51
46	990299.58	4351662.68

47	990289.01	4352591.12
48	990278.65	4352420.87
49	990278.82	4352421.91
50	990285.71	4352483.40
51	990289.67	4352571.18
52	990289.01	4352591.12
53	990296.22	4352494.38
54	990298.88	4352517.87
55	990302.07	4352575.25
56	990303.91	4352610.71
57	990308.36	4352648.07
58	990308.46	4352685.28
59	990306.77	4352712.25
60	990296.18	4352709.12
61	990295.90	4352704.45
62	990306.52	4352669.71
63	990297.01	4352651.84
64	990299.69	4352571.11
65	990296.22	4352494.38
66	990312.39	4352702.70
67	990313.48	4352685.44
68	990313.39	4352647.75
69	990308.95	4352610.26
70	990308.60	4352603.71
71	990315.22	4352662.15
72	990316.95	4352684.71
73	990312.39	4352702.70
74	990294.16	4352675.91
75	990293.61	4352666.73
76	990295.74	4352670.75
77	990294.16	4352675.91
Условный номер земельного участка 86:04:0000001:99911/чзу9		
Обозначен ие характерны х точек границ	Координаты, м	
	X	Y
1	2	3
1	989574.09	4351861.11
2	989577.95	4351870.22
3	989577.86	4351870.53
4	989567.82	4351933.84
5	989567.42	4351958.41
6	989551.84	4352084.32
7	989549.28	4352097.80
8	989540.57	4352156.52
9	989537.22	4352200.79
10	989536.70	4352239.90
11	989538.38	4352249.55

12	989539.96	4352291.80
13	989539.56	4352304.66
14	989540.57	4352351.73
15	989540.82	4352385.40
16	989542.37	4352406.31
17	989534.95	4352405.97
18	989534.19	4352401.58
19	989532.94	4352391.07
20	989532.27	4352380.48
21	989526.32	4352221.72
22	989526.20	4352211.13
23	989526.65	4352200.56
24	989527.67	4352190.00
25	989566.90	4351873.05
26	989574.09	4351861.11
27	989529.84	4352405.73
28	989518.59	4352405.21
29	989518.36	4352403.88
30	989517.00	4352392.53
31	989516.29	4352381.28
32	989510.32	4352222.11
33	989510.20	4352210.88
34	989510.70	4352199.44
35	989511.78	4352188.25
36	989546.62	4351906.74
37	989560.57	4351883.56
38	989522.71	4352189.46
39	989521.67	4352200.21
40	989521.20	4352211.05
41	989521.32	4352221.84
42	989527.27	4352380.72
43	989527.96	4352391.52
44	989529.25	4352402.30
45	989529.84	4352405.73
46	989440.55	4351556.60
47	989442.48	4351567.42
48	989448.53	4351566.21
49	989447.36	4351583.98
50	989535.33	4351589.78
51	989553.85	4351627.37
52	989558.93	4351638.55
53	989563.30	4351649.99
54	989566.94	4351661.67
55	989569.86	4351673.56
56	989572.04	4351685.61
57	989573.47	4351697.75
58	989574.14	4351709.98
59	989574.06	4351722.23
60	989573.21	4351734.43
61	989571.61	4351746.57

62	989569.25	4351758.62
63	989556.02	4351816.82
64	989554.01	4351826.78
65	989552.50	4351836.83
66	989551.13	4351847.91
67	989561.85	4351873.21
68	989561.81	4351873.51
69	989547.86	4351896.72
70	989550.57	4351874.79
71	989539.85	4351849.49
72	989541.60	4351835.34
73	989543.18	4351824.88
74	989545.27	4351814.51
75	989558.49	4351756.34
76	989560.75	4351744.79
77	989562.26	4351733.32
78	989563.06	4351721.81
79	989563.14	4351710.25
80	989562.51	4351698.69
81	989561.16	4351687.24
82	989559.10	4351675.86
83	989556.34	4351664.62
84	989552.90	4351653.59
85	989548.78	4351642.79
86	989543.91	4351632.08
87	989528.27	4351600.34
88	989435.65	4351594.24
89	989438.10	4351557.09
90	989440.55	4351556.60
91	989572.10	4351856.41
92	989565.09	4351868.06
93	989556.25	4351847.19
94	989557.46	4351837.52
95	989558.93	4351827.64
96	989560.90	4351817.87
97	989574.15	4351759.65
98	989576.55	4351747.38
99	989578.19	4351734.94
100	989579.06	4351722.42
101	989579.14	4351709.86
102	989578.45	4351697.31
103	989576.98	4351684.88
104	989574.76	4351672.51
105	989571.76	4351660.33
106	989568.02	4351648.34
107	989563.55	4351636.62
108	989558.37	4351625.24
109	989538.54	4351584.99
110	989452.68	4351579.33
111	989453.61	4351565.18

112	989464.78	4351562.94
113	989464.38	4351569.08
114	989545.60	4351574.43
115	989568.31	4351620.53
116	989573.70	4351632.38
117	989578.42	4351644.74
118	989582.36	4351657.37
119	989585.53	4351670.22
120	989587.87	4351683.26
121	989589.42	4351696.36
122	989590.15	4351709.59
123	989590.07	4351722.84
124	989589.15	4351736.03
125	989587.42	4351749.15
126	989584.92	4351761.93
127	989571.65	4351820.18
128	989569.77	4351829.54
129	989568.36	4351839.02
130	989567.53	4351845.63
131	989572.10	4351856.41
Условный номер земельного участка 86:04:0000001:99911/чзу10		
Обозначен ие характерны х точек границ	Координаты, м	
	X	Y
1	2	3
1	989551.84	4352084.32
2	989567.42	4351958.41
3	989567.06	4351980.82
4	989563.92	4352020.68
5	989551.84	4352084.32
6	989539.96	4352291.80
7	989538.38	4352249.55
8	989540.84	4352263.75
9	989539.96	4352291.80
10	989484.10	4351556.23
11	989493.74	4351564.85
12	989495.67	4351566.23
13	989512.59	4351566.35
14	989525.80	4351558.91
15	989537.20	4351557.62
16	989537.47	4351557.61
17	989542.43	4351558.95
18	989550.44	4351564.44
19	989552.50	4351565.88
20	989577.32	4351598.92
21	989605.89	4351654.03
22	989611.05	4351666.49

23	989577.62	4351847.22
24	989572.10	4351856.41
25	989567.53	4351845.63
26	989568.36	4351839.02
27	989569.77	4351829.54
28	989571.65	4351820.18
29	989584.92	4351761.93
30	989587.42	4351749.15
31	989589.15	4351736.03
32	989590.07	4351722.84
33	989590.15	4351709.59
34	989589.42	4351696.36
35	989587.87	4351683.26
36	989585.53	4351670.22
37	989582.36	4351657.37
38	989578.42	4351644.74
39	989573.70	4351632.38
40	989568.31	4351620.53
41	989545.60	4351574.43
42	989464.38	4351569.08
43	989464.78	4351562.94
44	989473.18	4351561.25
45	989472.45	4351557.12
46	989480.15	4351556.52
47	989484.10	4351556.23
48	989587.35	4351839.10
49	989577.95	4351870.22
50	989574.09	4351861.11
51	989587.35	4351839.10
Условный номер земельного участка 86:04:0000001:99911/чзу11		
Обозначен ие характерны х точек границ	Координаты, м	
	X	Y
1	2	3
1	989119.15	4355766.70
2	989120.05	4355766.72
3	989123.74	4355766.81
4	989123.70	4355767.52
5	989112.44	4355770.94
6	989112.71	4355766.81
7	989118.00	4355766.72
8	989119.15	4355766.70
9	989099.94	4355717.02
10	989104.83	4355715.91
11	989114.72	4355716.56
12	989099.73	4355720.20
13	989099.94	4355717.02

14	989107.70	4355766.91
15	989107.33	4355772.49
16	989096.08	4355775.92
17	989096.64	4355767.33
18	989103.76	4355766.98
19	989107.70	4355766.91
20	989123.47	4355771.05
21	989118.12	4355852.58
22	989115.19	4355852.48
23	989108.31	4355852.15
24	989101.81	4355851.83
25	989094.44	4355852.33
26	989087.89	4355853.56
27	989079.58	4355855.10
28	989073.60	4355857.26
29	989072.46	4355857.66
30	989072.25	4355857.81
31	989071.88	4355858.07
32	989064.17	4355863.60
33	989062.08	4355865.00
34	989046.05	4355868.19
35	989035.83	4355883.29
36	989026.98	4355876.94
37	989039.43	4355858.29
38	989107.61	4355844.72
39	989112.21	4355774.40
40	989123.47	4355771.05
41	989095.87	4355779.28
42	989107.10	4355775.93
43	989102.87	4355840.58
44	989036.43	4355853.79
45	989022.92	4355874.03
46	989015.37	4355868.63
47	989029.81	4355843.90
48	989092.45	4355831.43
49	989095.87	4355779.28
Условный номер земельного участка 86:04:0000001:99911/чзү12		
Обозначен ие характерны х точек границ	Координаты, м	
	X	Y
1	2	3
1	988735.00	4356745.29
2	988734.67	4356745.16
3	988734.43	4356746.71
4	988735.92	4356734.40
5	988736.99	4356721.83
6	988753.01	4356682.27

7	988817.34	4356538.71
8	988850.24	4356471.23
9	988866.79	4356434.49
10	988915.94	4356327.09
11	988926.93	4356303.87
12	988939.55	4356276.79
13	988945.02	4356265.52
14	988949.65	4356262.37
15	988776.63	4356635.29
16	988772.73	4356644.31
17	988744.47	4356714.31
18	988740.52	4356725.00
19	988737.28	4356735.70
20	988735.00	4356745.29
21	988717.97	4356709.83
22	988717.93	4356708.24
23	988719.28	4356704.58
24	988746.88	4356636.21
25	988782.78	4356557.87
26	988906.13	4356292.00
27	988913.45	4356287.00
28	988883.91	4356349.40
29	988858.28	4356405.52
30	988839.15	4356445.60
31	988794.51	4356540.89
32	988784.94	4356561.33
33	988770.40	4356592.58
34	988735.34	4356672.31
35	988717.97	4356709.83
36	988726.99	4356701.82
37	988722.18	4356723.96
38	988721.92	4356731.25
39	988721.84	4356731.52
40	988719.03	4356743.28
41	988717.98	4356748.37
42	988711.94	4356746.06
43	988718.37	4356727.13
44	988718.17	4356721.06
45	988726.99	4356701.82
46	988992.01	4355900.48
47	989000.95	4355906.90
48	988985.68	4355929.76
49	988987.19	4355937.32
50	988990.82	4355952.50
51	988995.61	4355967.35
52	989014.64	4356019.31
53	988904.56	4356256.58
54	988923.31	4356265.28
55	988916.75	4356279.94
56	988909.38	4356284.99

57	988914.74	4356273.43
58	988892.25	4356263.00
59	988890.91	4356259.87
60	989002.75	4356018.81
61	988985.21	4355970.93
62	988980.22	4355955.48
63	988976.45	4355939.67
64	988973.99	4355927.44
65	988992.01	4355900.48
66	988929.86	4356250.67
67	988925.35	4356260.71
68	988911.20	4356254.15
69	989020.04	4356019.53
70	989000.33	4355965.72
71	988995.64	4355951.15
72	988992.07	4355936.25
73	988990.98	4355930.81
74	989005.01	4355909.82
75	989010.72	4355913.92
76	989017.71	4355905.39
77	989020.07	4355907.09
78	989002.66	4355933.13
79	989002.81	4355933.89
80	989006.24	4355948.17
81	989010.73	4355962.14
82	989031.94	4356020.03
83	988925.81	4356248.80
84	988929.86	4356250.67
Условный номер земельного участка 86:04:000001:99911/чзү13		
Обозначен ие характерны х точек границ	Координаты, м	
	X	Y
1	2	3
1	988892.59	4356274.08
2	988900.31	4356292.04
3	988713.73	4356698.96
4	988714.18	4356717.94
5	988712.71	4356721.17
6	988696.36	4356759.52
7	988692.36	4356757.59
8	988671.94	4356750.76
9	988696.36	4356699.76
10	988732.89	4356615.15
11	988789.14	4356494.97
12	988812.24	4356445.80
13	988837.17	4356391.16
14	988877.48	4356306.58

15	988892.59	4356274.08
16	988906.13	4356292.00
17	988782.78	4356557.87
18	988904.04	4356293.42
19	988906.13	4356292.00
20	988746.88	4356636.21
21	988719.28	4356704.58
22	988717.93	4356708.24
23	988717.72	4356699.78
24	988746.88	4356636.21
25	989039.10	4355888.75
26	989038.10	4355890.01
27	989037.51	4355890.95
28	989032.20	4355897.83
29	989030.76	4355899.30
30	989030.01	4355900.68
31	989019.23	4355914.63
32	989013.22	4355925.44
33	989011.64	4355934.24
34	989010.47	4355936.39
35	989009.37	4355940.48
36	989015.17	4355960.84
37	989034.79	4356011.78
38	989041.38	4356036.92
39	989038.50	4356045.16
40	989030.96	4356060.81
41	989023.52	4356071.24
42	989016.37	4356081.90
43	989005.49	4356096.86
44	988992.73	4356119.90
45	988986.37	4356130.86
46	988973.94	4356153.06
47	988962.89	4356175.43
48	988954.26	4356198.00
49	988953.14	4356200.84
50	988944.76	4356220.20
51	988931.01	4356248.09
52	988929.85	4356250.67
53	988925.81	4356248.80
54	989031.94	4356020.03
55	989010.73	4355962.14
56	989006.24	4355948.17
57	989002.81	4355933.89
58	989002.66	4355933.13
59	989020.07	4355907.09
60	989017.71	4355905.39
61	989034.81	4355884.53
62	989039.10	4355888.75
63	988896.77	4356265.10
64	988914.74	4356273.43

65	988909.38	4356284.99
66	988903.45	4356289.05
67	988894.89	4356269.15
68	988896.77	4356265.10
Условный номер земельного участка 86:04:0000001:99911/чзү14		
Обозначен ие характерны х точек границ	Координаты, м	
	X	Y
1	2	3
1	989123.74	4355766.81
2	989125.61	4355766.86
3	989125.83	4355766.86
4	989123.70	4355767.52
5	989123.74	4355766.81
6	989134.41	4355710.80
7	989134.93	4355711.65
8	989131.71	4355712.44
9	989134.41	4355710.80
10	989128.84	4355769.45
11	989128.06	4355774.96
12	989128.81	4355785.23
13	989134.83	4355851.22
14	989130.20	4355852.80
15	989129.65	4355852.98
16	989122.86	4355852.75
17	989118.12	4355852.58
18	989123.47	4355771.05
19	989128.84	4355769.45
20	989062.08	4355865.00
21	989059.57	4355866.67
22	989055.10	4355869.66
23	989054.20	4355870.26
24	989053.51	4355870.72
25	989053.50	4355870.73
26	989050.21	4355874.72
27	989039.10	4355888.75
28	989034.81	4355884.53
29	989035.83	4355883.29
30	989046.05	4355868.19
31	989062.08	4355865.00
Условный номер земельного участка 86:04:0000001:99911/чзү15		
Обозначен ие характерны х точек границ	Координаты, м	
	X	Y

1	2	3
1	989242.91	4365425.12
2	989278.91	4365374.88
3	989276.52	4365378.75
4	989242.91	4365425.12
5	989163.24	4365516.71
6	989166.45	4365510.29
7	989172.68	4365499.51
8	989179.47	4365489.22
9	989207.58	4365449.31
10	989208.29	4365448.71
11	989200.70	4365460.98
12	989177.99	4365497.35
13	989163.24	4365516.71
14	989161.29	4365560.88
15	989157.61	4365568.80
16	989103.76	4365606.64
17	989103.28	4365604.48
18	989161.29	4365560.88
19	989086.00	4365617.46
20	989086.32	4365618.90
21	989052.16	4365642.90
22	989086.00	4365617.46
23	989017.26	4365669.14
24	989013.78	4365672.17
25	989004.21	4365681.77
26	988931.03	4365760.57
27	988928.93	4365762.99
28	988938.61	4365749.07
29	989010.12	4365674.50
30	989017.26	4365669.14
31	988812.82	4365985.55
32	988811.49	4365988.94
33	988785.98	4366000.02
34	988812.82	4365985.55
35	988330.41	4366314.96
36	988377.79	4366294.74
37	988381.55	4366293.63
38	988393.12	4366289.85
39	988404.47	4366285.35
40	988415.55	4366280.18
41	988426.27	4366274.34
42	988436.63	4366267.89
43	988446.58	4366260.80
44	988447.53	4366260.03
45	988460.68	4366251.86
46	988487.53	4366229.86
47	988477.97	4366240.30
48	988469.29	4366249.22
49	988459.99	4366257.69

50	988450.20	4366265.58
51	988439.96	4366272.88
52	988429.29	4366279.53
53	988418.25	4366285.54
54	988406.85	4366290.86
55	988395.16	4366295.49
56	988383.33	4366299.36
57	988330.41	4366314.96
58	988404.35	4366275.76
59	988406.92	4366275.90
60	988412.35	4366276.15
61	988402.49	4366280.75
62	988399.64	4366281.88
63	988395.93	4366281.59
64	988393.91	4366281.42
65	988404.35	4366275.76
66	988334.93	4366302.16
67	988305.16	4366310.94
68	988292.73	4366314.16
69	988280.16	4366316.58
70	988267.40	4366318.17
71	988259.92	4366318.87
72	988304.70	4366310.14
73	988334.93	4366302.16
74	988235.72	4366328.64
75	988237.68	4366325.94
76	988267.94	4366323.15
77	988280.94	4366321.51
78	988293.83	4366319.05
79	988297.79	4366318.02
80	988291.28	4366320.80
81	988277.06	4366328.05
82	988268.59	4366329.11
83	988260.29	4366329.88
84	988235.72	4366328.64
85	988232.38	4366326.43
86	988230.95	4366328.41
87	988218.05	4366327.76
88	988232.38	4366326.43
89	988124.59	4366331.83
90	988120.07	4366338.82
91	988116.62	4366339.50
92	988114.54	4366336.61
93	988118.38	4366333.04
94	988124.59	4366331.83
95	988135.37	4366333.60
96	988144.48	4366334.06
97	988133.71	4366336.17
98	988135.37	4366333.60
99	988165.20	4366335.11

100	988191.58	4366336.44
101	988190.11	4366336.61
102	988180.54	4366338.23
103	988125.40	4366348.99
104	988129.93	4366342.00
105	988165.20	4366335.11
106	988111.85	4366339.78
107	988114.20	4366343.04
108	988091.43	4366376.84
109	988090.01	4366375.92
110	988111.85	4366339.78
Условный номер земельного участка 86:04:0000001:99911/чзy16		
Обозначение характерных точек границ	Координаты, м	
	X	Y
1	2	3
1	988990.88	4365631.56
2	989012.76	4365603.44
3	989027.21	4365586.88
4	989017.38	4365601.58
5	988993.61	4365628.48
6	988990.88	4365631.56
7	988912.80	4365718.03
8	988936.31	4365691.08
9	988971.87	4365652.95
10	988945.94	4365681.77
11	988924.26	4365705.61
12	988917.18	4365713.30
13	988912.80	4365718.03
14	988791.96	4365945.36
15	988794.31	4365939.29
16	988795.77	4365937.50
17	988815.00	4365902.64
18	988827.39	4365857.41
19	988843.28	4365817.69
20	988859.70	4365789.48
21	988856.59	4365795.24
22	988844.29	4365819.78
23	988834.22	4365849.08
24	988821.77	4365883.38
25	988816.20	4365900.29
26	988807.57	4365921.91
27	988795.09	4365942.15
28	988791.96	4365945.36
29	988104.03	4366324.57
30	988116.54	4366325.08
31	988109.81	4366331.97

32	988106.90	4366329.18
33	988103.18	4366325.80
34	988104.03	4366324.57
35	988126.54	4366325.46
36	988128.65	4366325.56
37	988124.59	4366331.83
38	988118.38	4366333.04
39	988126.54	4366325.46
Условный номер земельного участка 86:04:0000001:99911/чзү17		
Обозначен ие характерны х точек границ	Координаты, м	
	Х	Y
1	2	3
1	989025.06	4369441.71
2	989021.97	4369443.93
3	989011.03	4369450.60
4	989010.70	4369450.82
5	989008.62	4369447.60
6	988808.97	4369576.57
7	988809.17	4369580.65
8	988803.35	4369584.29
9	988802.81	4369573.41
10	989010.41	4369439.31
11	989014.88	4369446.23
12	989019.08	4369443.52
13	989011.89	4369432.40
14	988797.67	4369570.77
15	988798.50	4369587.34
16	988792.67	4369590.99
17	988791.51	4369567.61
18	989013.68	4369424.11
19	989025.06	4369441.71
20	988810.39	4369605.01
21	988812.42	4369645.76
22	988812.60	4369650.59
23	988818.45	4369872.55
24	988814.85	4369877.98
25	988814.09	4369867.10
26	988814.80	4369829.86
27	988812.97	4369777.44
28	988812.90	4369727.81
29	988811.50	4369687.20
30	988809.81	4369658.74
31	988808.48	4369630.16
32	988806.91	4369609.40
33	988806.87	4369607.51
34	988810.39	4369605.01

35	988801.41	4369645.95
36	988801.43	4369646.26
37	988801.61	4369650.93
38	988802.23	4369674.60
39	988801.92	4369686.31
40	988800.22	4369725.89
41	988801.31	4369775.32
42	988802.24	4369828.99
43	988803.38	4369866.83
44	988806.30	4369888.88
45	988808.01	4369894.37
46	988805.02	4369901.41
47	988802.14	4369898.67
48	988795.62	4369651.12
49	988795.44	4369646.51
50	988793.95	4369616.68
51	988796.59	4369614.81
52	988799.77	4369630.35
53	988801.41	4369645.95
54	988818.70	4369881.99
55	988818.94	4369891.18
56	988856.18	4369926.50
57	988855.07	4369926.62
58	988852.42	4369931.22
59	988820.20	4369900.65
60	988815.63	4369889.23
61	988818.70	4369881.99
62	988813.31	4369909.28
63	988808.86	4369905.05
64	988810.31	4369901.68
65	988811.80	4369906.40
66	988813.31	4369909.28
67	988826.18	4369913.21
68	988841.73	4369927.95
69	988838.75	4369926.51
70	988826.18	4369913.21
71	988838.03	4369937.62
72	988839.95	4369939.25
73	988843.13	4369940.80
74	988842.21	4369942.49
75	988846.61	4369944.86
76	988847.63	4369942.99
77	988848.84	4369943.58
78	988847.05	4369950.97
79	988846.88	4369951.84
80	988834.07	4369944.90
81	988838.03	4369937.62
Условный номер земельного участка 86:04:0000001:99911/чзү18		
Координаты, м		

Обозначение характерных точек границ	X	Y
1	2	3
1	989020.10	4369468.69
2	989020.86	4369467.39
3	989020.88	4369467.39
4	989026.74	4369463.74
5	989032.33	4369460.03
6	989037.16	4369456.77
7	989037.67	4369457.36
8	989020.10	4369468.69
9	988898.90	4369546.88
10	988826.64	4369593.48
11	988864.31	4369566.77
12	988898.90	4369546.88
13	988793.95	4369616.68
14	988795.44	4369646.51
15	988795.62	4369651.12
16	988802.12	4369897.94
17	988797.49	4369909.61
18	988796.26	4369921.67
19	988796.55	4369923.61
20	988803.49	4369935.43
21	988810.57	4369941.64
22	988817.02	4369945.13
23	988824.84	4369948.96
24	988825.68	4369949.04
25	988827.67	4369949.16
26	988839.13	4369954.60
27	988841.30	4369954.81
28	988845.41	4369959.19
29	988843.66	4369967.95
30	988828.75	4369966.25
31	988824.42	4369966.00
32	988821.96	4369965.77
33	988819.87	4369965.47
34	988809.22	4369960.24
35	988800.81	4369955.67
36	988790.23	4369946.42
37	988780.20	4369929.37
38	988779.13	4369922.05
39	988780.82	4369905.53
40	988789.45	4369883.79
41	988792.21	4369846.77
42	988789.62	4369802.72
43	988788.54	4369724.94
44	988786.70	4369649.70
45	988783.58	4369624.03

46	988793.95	4369616.68
47	988846.88	4369951.84
48	988846.62	4369953.15
49	988844.31	4369950.73
50	988843.60	4369950.19
51	988842.72	4369949.95
52	988840.48	4369949.71
53	988833.95	4369946.64
54	988834.34	4369945.55
55	988837.08	4369946.53
56	988846.88	4369951.84
Условный номер земельного участка 86:04:0000001:99911:3У1		
Обозначение характерных точек границ	Координаты, м	
	X	Y
1	2	3
1	989086.00	4365617.47
2	989103.28	4365604.48
3	989107.22	4365622.34
4	989088.01	4365626.58
5	989086.00	4365617.47
6	989098.39	4365582.26
7	989099.55	4365587.54
8	989082.36	4365600.96
9	989079.17	4365586.49
10	989098.39	4365582.26
11	989100.74	4365592.95
12	989102.20	4365599.57
13	989084.76	4365611.82
14	989083.55	4365606.37
15	989100.74	4365592.95
Условный номер земельного участка 86:04:0000001:99911:3У2		
Обозначение характерных точек границ	Координаты, м	
	X	Y
1	2	3
1	991931.53	4355456.40
2	991930.78	4355470.15
3	991813.27	4355729.25
4	991810.51	4355735.62
5	991777.97	4355814.59
6	991781.31	4355818.93
7	991778.79	4355823.86
8	991772.25	4355815.36

9	991805.91	4355733.67
10	991808.71	4355727.22
11	991931.53	4355456.40
Условный номер земельного участка <u>86:04:0000001:99911:3У3</u>		
Обозначен ие характерны х точек границ	Координаты, м	
	X	Y
1	2	3
1	991723.45	4355964.94
2	991728.18	4355966.60
3	991721.58	4355981.02
4	991716.88	4355979.29
5	991723.45	4355964.94
6	991730.56	4355961.39
7	991730.31	4355961.29
8	991725.90	4355959.57
9	991741.80	4355924.80
10	991742.21	4355925.00
11	991755.23	4355896.39
12	991756.10	4355894.50
13	991757.00	4355892.60
14	991757.93	4355890.72
15	991778.27	4355849.55
16	991781.07	4355850.93
17	991730.56	4355961.39
18	991662.33	4356045.48
19	991670.50	4356043.54
20	991671.17	4356043.83
21	991669.00	4356048.35
22	991662.30	4356045.55
23	991662.33	4356045.48
24	991673.63	4356050.28
25	991675.81	4356045.76
26	991679.21	4356047.18
27	991677.14	4356051.74
28	991673.63	4356050.28
29	991714.63	4355984.56
30	991719.25	4355986.12
31	991711.02	4356004.13
32	991712.23	4355990.83
33	991714.63	4355984.56
Условный номер земельного участка <u>86:04:0000001:99911:3У4</u>		
Обозначен ие характерны	Координаты, м	
	X	Y

х точек границ		
1	2	3
1	991778.27	4355849.55
2	991795.21	4355815.25
3	991806.87	4355821.03
4	991789.46	4355855.07
5	991781.07	4355850.93
6	991778.27	4355849.55
7	991788.37	4355811.87
8	991772.44	4355845.85
9	991772.14	4355846.51
10	991768.20	4355844.56
11	991773.25	4355834.69
12	991778.79	4355823.86
13	991781.31	4355818.93
14	991785.62	4355810.51
15	991788.37	4355811.87
Условный номер земельного участка <u>86:04:0000001:99911:3У5</u>		
Обозначен ие характерны х точек границ	Координаты, м	
	X	Y
1	2	3
1	991671.78	4356065.20
2	991671.14	4356064.94
3	991677.14	4356051.74
4	991679.21	4356047.18
5	991681.90	4356041.26
6	991682.39	4356041.16
7	991671.78	4356065.20
8	991684.54	4356055.87
9	991683.28	4356069.75
10	991679.18	4356068.13
11	991684.54	4356055.87
12	991685.48	4356034.23
13	991684.60	4356036.26
14	991684.23	4356036.14
15	991685.16	4356034.09
16	991685.48	4356034.23
Условный номер земельного участка <u>86:04:0000001:99911:3У6</u>		
Обозначен ие характерны х точек границ	Координаты, м	
	X	Y
1	2	3

1	991561.96	4357641.83
2	991568.08	4357645.70
3	991571.47	4357647.90
4	991804.09	4357801.83
5	991803.78	4357807.62
6	991568.73	4357652.08
7	991565.38	4357649.92
8	991561.45	4357647.43
9	991561.96	4357641.83
10	991063.45	4357306.81
11	991065.76	4357309.42
12	991065.16	4357309.92
13	991062.42	4357307.65
14	991063.40	4357306.85
15	991063.45	4357306.81
16	991091.76	4357325.45
17	991102.73	4357334.53
18	991116.65	4357345.08
19	991372.27	4357521.53
20	991378.83	4357525.87
21	991541.37	4357628.79
22	991540.86	4357634.39
23	991376.11	4357530.07
24	991369.47	4357525.67
25	991113.71	4357349.14
26	991099.63	4357338.45
27	991087.57	4357328.47
28	991091.76	4357325.45
29	991081.13	4357316.65
30	991088.56	4357322.80
31	991084.38	4357325.83
32	991077.10	4357319.80
33	991077.22	4357319.70
34	991081.13	4357316.65
Условный номер земельного участка <u>86:04:0000001:99911:ЗУ7</u>		
Обозначен ие характерны х точек границ	Координаты, м	
	X	Y
1	2	3
1	990796.08	4351391.56
2	990769.52	4351391.97
3	990781.62	4351386.78
4	990781.64	4351386.78
5	990772.00	4351390.92
6	990779.71	4351390.90
7	990800.58	4351386.48
8	990829.20	4351386.03

9	990829.03	4351389.96
10	990816.39	4351390.87
11	990796.08	4351391.56
12	990833.34	4351393.94
13	990834.06	4351392.38
14	990834.16	4351387.77
15	990845.07	4351398.36
16	990841.59	4351401.95
17	990833.34	4351393.94
18	990761.71	4351390.93
19	990758.89	4351392.14
20	990713.23	4351392.86
21	990735.61	4351390.97
22	990761.71	4351390.93
23	990630.59	4351403.89
24	990605.80	4351408.01
25	990585.02	4351415.22
26	990596.98	4351409.97
27	990614.42	4351403.54
28	990632.20	4351398.19
29	990634.09	4351397.75
30	990633.46	4351401.27
31	990641.89	4351398.87
32	990660.14	4351397.33
33	990651.28	4351398.84
34	990633.50	4351403.02
35	990630.59	4351403.89
36	990583.46	4351415.91
37	990572.07	4351422.14
38	990549.82	4351436.65
39	990533.64	4351449.65
40	990524.08	4351458.55
41	990520.68	4351461.19
42	990506.96	4351473.28
43	990493.99	4351486.18
44	990481.71	4351499.19
45	990436.25	4351543.17
46	990433.72	4351542.71
47	990490.41	4351482.70
48	990503.54	4351469.62
49	990517.49	4351457.35
50	990532.17	4351445.95
51	990547.50	4351435.47
52	990563.46	4351425.96
53	990579.98	4351417.44
54	990583.46	4351415.91
55	990585.73	4351420.38
56	990586.21	4351420.11
57	990586.78	4351419.91
58	990585.73	4351420.38

59	990336.71	4351652.69
60	990317.13	4351673.41
61	990311.40	4351679.88
62	990312.85	4351677.51
63	990338.54	4351649.66
64	990336.71	4351652.69
65	990282.93	4351708.33
66	990268.08	4351743.43
67	990263.56	4351752.38
68	990256.05	4351770.03
69	990249.68	4351788.09
70	990244.51	4351806.55
71	990240.52	4351825.30
72	990237.73	4351844.23
73	990236.19	4351863.34
74	990235.88	4351882.52
75	990236.55	4351925.04
76	990233.63	4351994.62
77	990240.62	4352187.07
78	990240.70	4352187.58
79	990240.84	4352196.27
80	990241.61	4352210.87
81	990243.46	4352225.36
82	990261.24	4352333.32
83	990262.66	4352343.59
84	990263.56	4352353.89
85	990284.95	4352705.79
86	990279.86	4352704.29
87	990258.58	4352354.26
88	990257.70	4352344.15
89	990256.30	4352334.07
90	990238.51	4352226.08
91	990236.62	4352211.32
92	990235.83	4352196.45
93	990230.88	4351882.52
94	990231.19	4351863.09
95	990232.77	4351843.67
96	990235.59	4351824.40
97	990239.65	4351805.35
98	990244.92	4351786.58
99	990251.39	4351768.21
100	990259.02	4351750.29
101	990267.79	4351732.90
102	990277.67	4351716.10
103	990282.93	4351708.33
Условный номер земельного участка 86:04:0000001:99911:ЗУ8		
Обозначен ие характерны	Координаты, м	
	X	Y

х точек границ		
1	2	3
1	989453.61	4351565.18
2	989452.68	4351579.33
3	989538.54	4351584.99
4	989558.37	4351625.24
5	989563.55	4351636.62
6	989568.02	4351648.34
7	989571.76	4351660.33
8	989574.76	4351672.51
9	989576.98	4351684.88
10	989578.45	4351697.31
11	989579.14	4351709.86
12	989579.06	4351722.42
13	989578.19	4351734.94
14	989576.55	4351747.38
15	989574.15	4351759.65
16	989560.90	4351817.87
17	989558.93	4351827.64
18	989557.46	4351837.52
19	989556.25	4351847.19
20	989565.09	4351868.06
21	989561.81	4351873.51
22	989561.85	4351873.21
23	989551.13	4351847.91
24	989552.50	4351836.83
25	989554.01	4351826.78
26	989556.02	4351816.82
27	989569.25	4351758.62
28	989571.61	4351746.57
29	989573.21	4351734.43
30	989574.06	4351722.23
31	989574.14	4351709.98
32	989573.47	4351697.75
33	989572.04	4351685.61
34	989569.86	4351673.56
35	989566.94	4351661.67
36	989563.30	4351649.99
37	989558.93	4351638.55
38	989553.85	4351627.37
39	989535.33	4351589.78
40	989447.36	4351583.98
41	989448.53	4351566.21
42	989453.61	4351565.18
43	989534.95	4352405.97
44	989529.84	4352405.73
45	989529.25	4352402.30
46	989527.96	4352391.52
47	989527.27	4352380.72

48	989521.32	4352221.84
49	989521.20	4352211.05
50	989521.67	4352200.21
51	989522.71	4352189.46
52	989560.57	4351883.56
53	989566.90	4351873.05
54	989527.67	4352190.00
55	989526.65	4352200.56
56	989526.20	4352211.13
57	989526.32	4352221.72
58	989532.27	4352380.48
59	989532.94	4352391.07
60	989534.19	4352401.58
61	989534.95	4352405.97
Условный номер земельного участка <u>86:04:0000001:99911:3У9</u>		
Обозначение характерных точек границ	Координаты, м	
	X	Y
1	2	3
1	989026.98	4355876.94
2	989022.92	4355874.03
3	989036.43	4355853.79
4	989102.87	4355840.58
5	989107.10	4355775.93
6	989112.21	4355774.40
7	989107.61	4355844.72
8	989039.43	4355858.29
9	989026.98	4355876.94
10	989125.96	4355728.31
11	989128.94	4355728.51
12	989120.34	4355732.56
13	989119.43	4355732.90
14	989114.95	4355732.61
15	989114.82	4355734.62
16	989112.11	4355735.63
17	989109.68	4355736.54
18	989109.96	4355732.23
19	989125.96	4355728.31
20	989112.71	4355766.81
21	989112.44	4355770.94
22	989107.33	4355772.49
23	989107.70	4355766.91
24	989112.71	4355766.81
Условный номер земельного участка <u>86:04:0000001:99911:3У10</u>		
Обозначение	Координаты, м	
	X	Y

характерных точек границ		
1	2	3
1	989000.95	4355906.90
2	989005.01	4355909.82
3	988990.98	4355930.81
4	988992.07	4355936.25
5	988995.64	4355951.15
6	989000.33	4355965.72
7	989020.04	4356019.53
8	988911.20	4356254.15
9	988925.35	4356260.71
10	988923.31	4356265.28
11	988904.56	4356256.58
12	989014.64	4356019.31
13	988995.61	4355967.35
14	988990.82	4355952.50
15	988987.19	4355937.32
16	988985.68	4355929.76
17	989000.95	4355906.90
18	988721.92	4356731.25
19	988721.42	4356745.40
20	988720.39	4356749.30
21	988717.98	4356748.37
22	988719.03	4356743.28
23	988721.84	4356731.52
24	988721.92	4356731.25
Условный номер земельного участка <u>86:04:0000001:99911:3У11</u>		
Обозначение характерных точек границ	Координаты, м	
	X	Y
1	2	3
1	989035.83	4355883.29
2	989017.71	4355905.39
3	989010.72	4355913.92
4	989005.01	4355909.82
5	989000.95	4355906.90
6	988992.01	4355900.48
7	988991.89	4355900.39
8	989015.37	4355868.63
9	989022.92	4355874.03
10	989026.98	4355876.94
11	989035.83	4355883.29
Условный номер земельного участка <u>86:04:0000001:99911:3У12</u>		
Координаты, м		

Обозначение характерных точек границ	X	Y
	2	3
1	988718.89	4356755.28
2	988716.51	4356764.58
3	988714.52	4356769.44
4	988710.01	4356767.86
5	988708.90	4356767.92
6	988714.50	4356753.92
7	988718.89	4356755.28
8	988711.94	4356746.06
9	988717.98	4356748.37
10	988720.39	4356749.30
11	988720.09	4356750.45
12	988713.71	4356748.47
13	988711.92	4356748.56
14	988710.64	4356749.90
15	988711.94	4356746.06
Условный номер земельного участка 86:04:0000001:99911:3У13		
Обозначение характерных точек границ	Координаты, м	
	X	Y
1	2	3
1	989655.83	4365089.93
2	989656.14	4365091.19
3	989640.65	4365100.74
4	989653.41	4365091.41
5	989655.83	4365089.93
6	989236.31	4365427.64
7	989237.77	4365425.26
8	989251.92	4365402.30
9	989275.19	4365371.85
10	989301.06	4365348.64
11	989322.83	4365333.86
12	989316.91	4365338.44
13	989302.31	4365350.12
14	989288.52	4365362.67
15	989275.53	4365376.06
16	989263.41	4365390.23
17	989252.16	4365405.13
18	989236.31	4365427.64
19	989232.34	4365424.61
20	989201.16	4365475.33
21	989165.50	4365526.87
22	989164.29	4365528.30

23	989166.33	4365523.92
24	989171.73	4365513.13
25	989177.78	4365502.67
26	989184.43	4365492.61
27	989232.34	4365424.61
28	989168.50	4365531.10
29	989160.56	4365548.20
30	989159.36	4365549.79
31	989154.49	4365556.15
32	989148.92	4365561.38
33	989156.25	4365545.60
34	989168.50	4365531.10
35	989148.61	4365561.68
36	989126.25	4365582.69
37	989102.20	4365599.57
38	989101.20	4365595.00
39	989148.61	4365561.68
40	989084.76	4365611.82
41	989061.69	4365628.01
42	989044.93	4365640.65
43	989031.13	4365650.35
44	989020.08	4365658.71
45	989014.34	4365663.72
46	989007.22	4365669.09
47	988963.90	4365711.38
48	988936.78	4365745.56
49	988926.55	4365756.56
50	988917.46	4365767.06
51	988909.16	4365778.15
52	988901.65	4365789.79
53	988894.96	4365801.95
54	988879.02	4365833.47
55	988891.25	4365807.84
56	988915.15	4365763.57
57	988916.99	4365761.38
58	988921.86	4365754.35
59	988922.83	4365753.22
60	988996.29	4365674.14
61	989006.26	4365664.13
62	989016.92	4365654.82
63	989028.19	4365646.31
64	989070.25	4365616.76
65	989083.75	4365607.26
66	989084.76	4365611.82
67	988810.50	4365961.42
68	988813.30	4365954.32
69	988814.68	4365951.25
70	988826.50	4365931.12
71	988834.31	4365910.82
72	988875.95	4365828.45

73	988868.67	4365843.69
74	988846.10	4365891.45
75	988827.40	4365930.78
76	988814.95	4365956.17
77	988810.50	4365961.42
78	988814.93	4365963.83
79	988808.28	4365980.73
80	988807.23	4365982.36
81	988802.56	4365986.28
82	988734.14	4366016.02
83	988776.63	4365992.93
84	988787.85	4365987.21
85	988802.92	4365980.66
86	988804.88	4365975.68
87	988814.93	4365963.83
88	988732.86	4366011.12
89	988723.19	4366016.37
90	988701.64	4366030.15
91	988690.08	4366035.63
92	988678.93	4366041.83
93	988668.18	4366048.76
94	988657.89	4366056.36
95	988599.31	4366102.66
96	988591.17	4366109.45
97	988583.44	4366116.64
98	988576.08	4366124.28
99	988538.96	4366164.81
100	988532.13	4366170.85
101	988508.70	4366190.46
102	988550.08	4366145.26
103	988565.17	4366132.12
104	988601.20	4366099.84
105	988681.10	4366034.89
106	988681.52	4366034.67
107	988690.25	4366030.02
108	988699.61	4366025.58
109	988732.86	4366011.12
110	988512.10	4366194.15
111	988489.14	4366219.21
112	988460.19	4366242.67
113	988460.08	4366242.73
114	988461.64	4366241.32
115	988469.97	4366232.74
116	988485.34	4366215.96
117	988506.86	4366198.54
118	988512.10	4366194.15
119	988377.79	4366294.74
120	988406.67	4366282.41
121	988406.59	4366282.41
122	988399.64	4366281.88

123	988402.49	4366280.75
124	988412.35	4366276.15
125	988420.47	4366276.53
126	988422.11	4366275.84
127	988447.53	4366260.03
128	988446.58	4366260.80
129	988436.63	4366267.89
130	988426.27	4366274.34
131	988415.55	4366280.18
132	988404.47	4366285.35
133	988393.12	4366289.85
134	988381.55	4366293.63
135	988377.79	4366294.74
136	988367.15	4366292.66
137	988356.15	4366296.53
138	988335.57	4366301.97
139	988367.15	4366292.66
140	988334.93	4366302.16
141	988297.79	4366318.02
142	988293.83	4366319.05
143	988280.94	4366321.51
144	988267.94	4366323.15
145	988237.68	4366325.94
146	988241.59	4366320.56
147	988267.40	4366318.17
148	988280.16	4366316.58
149	988292.73	4366314.16
150	988305.16	4366310.94
151	988334.93	4366302.16
152	988236.29	4366321.05
153	988232.38	4366326.43
154	988218.05	4366327.76
155	988207.02	4366327.20
156	988201.12	4366328.01
157	988179.13	4366327.31
158	988188.55	4366325.71
159	988198.58	4366324.53
160	988236.29	4366321.05
161	988144.48	4366334.06
162	988165.20	4366335.11
163	988129.93	4366342.00
164	988133.71	4366336.17
165	988144.48	4366334.06
166	988120.07	4366338.82
167	988118.22	4366341.68
168	988116.62	4366339.50
169	988120.07	4366338.82
170	988114.20	4366343.04
171	988115.86	4366345.34
172	988094.30	4366378.70

173	988091.43	4366376.84
174	988114.20	4366343.04
Условный номер земельного участка <u>86:04:0000001:99911:ЗУ14</u>		
Обозначен ие характерны х точек границ	Координаты, м	
	X	Y
1	2	3
1	988802.23	4369674.60
2	988801.61	4369650.93
3	988801.43	4369646.26
4	988801.41	4369645.95
5	988802.68	4369657.95
6	988802.23	4369674.60
7	988820.20	4369900.65
8	988852.42	4369931.22
9	988851.56	4369932.71
10	988841.73	4369927.95
11	988826.18	4369913.21
12	988824.53	4369911.46
13	988820.20	4369900.65
14	988843.13	4369940.80
15	988847.63	4369942.99
16	988846.61	4369944.86
17	988842.21	4369942.49
18	988843.13	4369940.80
19	988803.35	4369584.29
20	988798.50	4369587.34
21	988797.67	4369570.77
22	989011.89	4369432.40
23	989019.08	4369443.52
24	989014.88	4369446.23
25	989010.41	4369439.31
26	988802.81	4369573.41
27	988803.35	4369584.29
Условный номер земельного участка <u>86:04:0000001:99911:ЗУ15</u>		
Обозначен ие характерны х точек границ	Координаты, м	
	X	Y
1	2	3
1	989464.29	4351546.51
2	989470.95	4351550.00
3	989471.65	4351557.18
4	989472.45	4351557.12
5	989473.18	4351561.25

6	989464.78	4351562.94
7	989453.61	4351565.18
8	989448.53	4351566.21
9	989442.48	4351567.42
10	989440.55	4351556.60
11	989439.01	4351547.92
12	989455.66	4351547.49
13	989464.29	4351546.51
Условный номер земельного участка <u>86:04:0000001:147717/чзу1</u>		
Обозначен ие характерны х точек границ	Координаты, м	
	X	Y
1	2	3
1	996704.99	4351766.83
2	996710.16	4351768.45
3	996709.29	4351772.46
4	996709.09	4351773.37
5	996704.09	4351772.06
6	996704.99	4351766.83
Условный номер земельного участка <u>86:04:0000001:148283/чзу1</u>		
Обозначен ие характерны х точек границ	Координаты, м	
	X	Y
1	2	3
1	994906.99	4369131.68
2	994906.34	4369130.76
3	994912.57	4369128.72
4	994913.01	4369129.45
5	994906.99	4369131.68
6	994904.52	4369114.52
7	994907.85	4369120.96
8	994909.90	4369124.33
9	994904.26	4369126.17
10	994903.35	4369126.49
11	994902.12	4369124.74
12	994898.64	4369117.37
13	994898.28	4369116.62
14	994900.73	4369115.76
15	994904.52	4369114.52
16	994960.81	4369112.98
17	994960.86	4369113.12
18	994958.00	4369113.90
19	994960.81	4369112.98
20	994960.84	4369112.97

21	994960.89	4369113.13
22	994957.70	4369114.00
23	994957.94	4369113.91
24	994960.86	4369113.12
25	994960.82	4369112.98
26	994960.84	4369112.97
27	994969.68	4369108.71
28	994970.07	4369108.56
29	994981.84	4369104.86
30	994984.08	4369106.87
31	994971.41	4369110.27
32	994969.68	4369108.71
Условный номер земельного участка <u>86:04:0000001:148283/чзү2</u>		
Обозначен ие характерны х точек границ	Координаты, м	
	X	Y
1	2	3
1	994969.68	4369108.71
2	994971.41	4369110.27
3	994967.45	4369111.33
4	994966.90	4369109.76
5	994969.68	4369108.71
6	994960.55	4369112.17
7	994960.81	4369112.98
8	994958.00	4369113.90
9	994951.14	4369115.76
10	994960.55	4369112.17
11	994909.90	4369124.33
12	994912.57	4369128.72
13	994906.35	4369130.76
14	994903.72	4369127.01
15	994903.35	4369126.49
16	994904.26	4369126.17
17	994909.90	4369124.33
Условный номер земельного участка <u>86:04:0000001:20685/чзү1</u>		
Обозначен ие характерны х точек границ	Координаты, м	
	X	Y
1	2	3
1	1001487.75	4349103.92
2	1001488.87	4349106.73
3	1001490.82	4349121.14
4	1001491.33	4349124.88
5	1001488.66	4349111.10

6	1001488.58	4349110.96
7	1001487.75	4349103.92
8	1001494.21	4349120.15
9	1001493.61	4349120.29
10	1001493.29	4349117.84
11	1001494.21	4349120.15
Условный номер земельного участка <u>86:04:0000001:5344/чзү1</u>		
Обозначен ие характерны х точек границ	Координаты, м	
	X	Y
1	2	3
1	1004196.23	4347485.28
2	1004196.04	4347481.66
3	1004194.15	4347481.68
4	1004187.52	4347481.69
5	1004187.83	4347480.44
6	1004188.82	4347478.67
7	1004197.92	4347478.50
8	1004196.23	4347485.28
Условный номер земельного участка <u>86:04:0000001:5344/чзү2</u>		
Обозначен ие характерны х точек границ	Координаты, м	
	X	Y
1	2	3
1	1004185.47	4347478.68
2	1004183.64	4347481.91
3	1004177.70	4347481.81
4	1004177.68	4347481.79
5	1004176.29	4347480.97
6	1004177.42	4347478.82
7	1004185.47	4347478.68
8	1004173.96	4347478.86
9	1004173.66	4347479.38
10	1004172.88	4347478.90
11	1004173.96	4347478.86
12	1004187.83	4347480.44
13	1004187.52	4347481.69
14	1004187.14	4347481.69
15	1004187.83	4347480.44
Условный номер земельного участка <u>86:04:0000001:5347/чзү1</u>		
Обозначен ие характерны	Координаты, м	
	X	Y

х точек границ		
1	2	3
1	1004158.24	4347529.68
2	1004157.76	4347530.59
3	1004154.75	4347527.73
4	1004158.23	4347529.67
5	1004158.24	4347529.68
6	1004194.15	4347481.68
7	1004190.05	4347489.30
8	1004190.02	4347489.29
9	1004186.22	4347486.99
10	1004187.52	4347481.69
11	1004194.15	4347481.68
12	1004160.90	4347531.09
13	1004166.05	4347533.92
14	1004166.04	4347533.93
15	1004165.49	4347534.96
16	1004164.42	4347536.95
17	1004160.02	4347532.75
18	1004160.90	4347531.09
Условный номер земельного участка <u>86:04:0000001:5347/чзү2</u>		
Обозначение характерных точек границ	Координаты, м	
	X	Y
1	2	3
1	1004186.22	4347486.99
2	1004184.79	4347486.12
3	1004187.13	4347481.71
4	1004187.14	4347481.69
5	1004187.52	4347481.69
6	1004186.22	4347486.99
7	1004183.64	4347481.91
8	1004182.21	4347484.56
9	1004177.72	4347481.83
10	1004177.70	4347481.81
11	1004183.64	4347481.91
12	1004165.20	4347494.55
13	1004159.88	4347504.07
14	1004159.31	4347503.62
15	1004160.21	4347502.11
16	1004163.67	4347493.64
17	1004165.20	4347494.55
18	1004167.85	4347496.15
19	1004174.08	4347499.87
20	1004170.98	4347505.76
21	1004169.30	4347508.91

22	1004162.63	4347505.46
23	1004166.06	4347499.32
24	1004167.85	4347496.15
Условный номер земельного участка <u>86:04:0000001:20884/чзү1</u>		
Обозначение характерных точек границ	Координаты, м	
	X	Y
1	2	3
1	996730.49	4347018.58
2	996735.55	4347019.52
3	996732.08	4347019.94
4	996730.49	4347018.58
Условный номер земельного участка <u>86:04:0000001:20884/чзү2</u>		
Обозначение характерных точек границ	Координаты, м	
	X	Y
1	2	3
1	996422.39	4341645.26
2	996424.84	4341645.95
3	996422.85	4341652.94
4	996444.46	4341659.66
5	996443.81	4341661.89
6	996422.57	4341655.32
7	996419.97	4341653.54
8	996422.39	4341645.26
Условный номер земельного участка <u>86:04:0000001:98641/чзү1</u>		
Обозначение характерных точек границ	Координаты, м	
	X	Y
1	2	3
1	995844.64	4363673.47
2	995843.03	4363674.64
3	995795.52	4363626.05
4	995776.14	4363603.42
5	995780.29	4363604.59
6	995789.47	4363609.34
7	995802.14	4363622.04
8	995814.50	4363637.05
9	995827.95	4363652.30
10	995844.64	4363673.47
11	995873.74	4363685.94

12	995887.07	4363691.41
13	995891.77	4363696.91
14	995902.45	4363697.72
15	995908.65	4363700.27
16	995912.89	4363704.28
17	995922.77	4363710.33
18	995894.82	4363708.18
19	995890.09	4363703.70
20	995872.21	4363684.52
21	995873.74	4363685.94
22	995885.43	4363723.51
23	995878.55	4363722.98
24	995833.30	4363670.16
25	995885.43	4363723.51
26	995934.47	4363716.24
27	995939.68	4363718.45
28	995939.04	4363727.63
29	995918.75	4363726.08
30	995913.42	4363723.08
31	995905.71	4363717.86
32	995900.63	4363713.64
33	995934.47	4363716.24
34	995790.90	4363593.84
35	995801.04	4363595.08
36	995815.76	4363613.77
37	995820.34	4363618.69
38	995812.62	4363610.78
39	995804.08	4363603.43
40	995793.90	4363595.95
41	995790.20	4363593.51
42	995790.90	4363593.84
43	995216.58	4363599.18
44	995227.68	4363599.18
45	995227.55	4363601.87
46	995243.57	4363602.62
47	995243.57	4363603.31
48	995216.58	4363603.31
49	995216.58	4363599.18
Условный номер земельного участка 86:04:0000001:98641/чзУ2		
Обозначени е характерных точек границ	Координаты, м	
	X	Y
1	2	3
1	995756.74	4363606.00
2	995770.87	4363606.26
3	995833.30	4363670.16
4	995878.55	4363722.98

5	995885.43	4363723.51
6	995899.56	4363737.97
7	995936.39	4363752.00
8	995979.87	4363754.12
9	995979.36	4363759.40
10	995961.75	4363758.50
11	995910.90	4363749.80
12	995884.28	4363737.12
13	995874.33	4363728.75
14	995853.53	4363709.17
15	995833.37	4363685.27
16	995812.32	4363658.34
17	995799.47	4363642.29
18	995775.82	4363615.82
19	995756.74	4363606.00
20	995938.63	4363733.51
21	995931.82	4363731.78
22	995922.16	4363727.99
23	995918.75	4363726.08
24	995939.04	4363727.63
25	995938.63	4363733.51
26	995715.35	4363605.22
27	995694.25	4363606.17
28	995651.91	4363605.78
29	995642.50	4363605.73
30	995579.42	4363605.54
31	995560.43	4363605.21
32	995488.64	4363603.80
33	995441.41	4363603.76
34	995399.67	4363603.55
35	995361.81	4363603.86
36	995317.39	4363604.09
37	995297.69	4363604.43
38	995243.57	4363603.31
39	995243.57	4363602.62
40	995262.36	4363603.49
41	995262.56	4363599.19
42	995266.27	4363599.19
43	995273.53	4363599.20
44	995356.88	4363598.54
45	995715.35	4363605.22
46	995772.35	4363602.35
47	995776.14	4363603.42
48	995795.52	4363626.05
49	995772.35	4363602.35
Условный номер земельного участка 86:04:0000001:21808:ЗУ1		
Обозначен ие характерны	Координаты, м	
	X	Y

х точек границ		
1	2	3
1	994682.19	4338583.69
2	994678.23	4338590.49
3	994675.30	4338587.39
4	994673.91	4338585.94
5	994677.89	4338579.12
6	994682.19	4338583.69
Условный номер земельного участка <u>86:04:0000001:21808:ЗУ2</u>		
Обозначение характерных точек границ	Координаты, м	
	X	Y
1	2	3
1	994675.99	4338577.09
2	994677.89	4338579.12
3	994673.91	4338585.94
4	994671.99	4338583.92
5	994675.99	4338577.09
Условный номер земельного участка <u>86:04:0000001:21808:ЗУ3</u>		
Обозначение характерных точек границ	Координаты, м	
	X	Y
1	2	3
1	994670.37	4338582.13
2	994674.34	4338575.31
3	994671.85	4338572.61
4	994670.19	4338570.44
5	994666.12	4338577.43
6	994670.37	4338582.13
Условный номер земельного участка <u>86:04:0000001:21808:ЗУ4</u>		
Обозначение характерных точек границ	Координаты, м	
	X	Y
1	2	3
1	994674.33	4338575.30
2	994675.99	4338577.09
3	994671.99	4338583.92
4	994670.36	4338582.12
5	994674.33	4338575.30

Условный номер земельного участка <u>86:04:0000001:127214/чзу1</u>		
Обозначение характерных точек границ	Координаты, м	
	X	Y
1	2	3
1	996194.34	4355150.32
2	996210.93	4355135.87
3	996207.09	4355131.26
4	996190.43	4355145.78
5	996194.34	4355150.32
6	996200.86	4355157.90
7	996217.33	4355143.57
8	996214.12	4355139.71
9	996197.61	4355154.12
10	996200.86	4355157.90
11	996220.53	4355180.76
12	996229.72	4355170.39
13	996235.90	4355164.64
14	996230.32	4355159.18
15	996227.57	4355155.88
16	996217.43	4355164.70
17	996211.30	4355170.04
18	996220.53	4355180.76
Условный номер земельного участка <u>86:04:0000001:127214/чзу2</u>		
Обозначение характерных точек границ	Координаты, м	
	X	Y
1	2	3
1	996210.93	4355135.87
2	996214.12	4355139.71
3	996197.61	4355154.12
4	996194.34	4355150.32
5	996210.93	4355135.87
Условный номер земельного участка <u>86:04:0000001:127214/чзу3</u>		
Обозначение характерных точек границ	Координаты, м	
	X	Y
1	2	3
1	996211.30	4355170.04
2	996217.43	4355164.70
3	996227.57	4355155.88

4	996220.53	4355147.42
5	996204.12	4355161.69
6	996211.30	4355170.04
7	996233.95	4355196.23
8	996244.27	4355184.57
9	996255.05	4355174.52
10	996260.54	4355166.69
11	996259.84	4355165.90
12	996257.93	4355163.68
13	996257.71	4355163.45
14	996251.27	4355170.90
15	996247.87	4355174.84
16	996247.18	4355175.34
17	996246.74	4355175.22
18	996246.09	4355174.76
19	996244.49	4355173.09
20	996244.50	4355173.05
21	996235.89	4355164.63
22	996229.72	4355170.39
23	996220.52	4355180.75
24	996226.88	4355188.15
25	996226.90	4355188.16
26	996229.25	4355190.88
27	996231.38	4355193.33
28	996233.95	4355196.23

Условный номер земельного участка 86:04:0000001:127214/чзу4		
Обозначение характерных точек границ	Координаты, м	
	X	Y
1	2	3
1	996217.33	4355143.57
2	996220.53	4355147.42
3	996204.12	4355161.69
4	996200.86	4355157.90
5	996217.33	4355143.57
Условный номер земельного участка 86:04:0000001:28331/чзу1		
Обозначение характерных точек границ	Координаты, м	
	X	Y
1	2	3
1	997033.77	4342203.73
2	997033.86	4342201.70
3	997035.87	4342201.68
4	997035.78	4342203.72
5	997033.77	4342203.73

**2.3. Сведения о границах территории, применительно к которой
осуществляется подготовка проекта межевания, содержащие перечень
координат характерных точек таких границ в системе координат,
используемой для ведения Единого государственного реестра
недвижимости**

Обозначение характерных точек границ	Координаты, м				
	X	Y			
1	2	3			
1	996994.34	4346884.57			
2	997050.89	4346878.68			
3	997061.01	4346975.57			
4	997034.85	4346985.59			
5	997035.90	4347004.07			
6	997034.16	4347014.06			
7	997031.18	4347028.90			
8	997028.56	4347036.35			
9	996995.66	4347047.74			
10	996958.16	4347055.04			
11	996892.68	4347060.65			
12	996868.55	4347060.84			
13	996841.75	4347060.26			
14	996778.70	4347060.45			
15	996742.68	4347059.80			
16	996709.91	4347051.35			
17	996715.36	4347031.86			
18	996705.19	4347023.09			
19	996716.27	4347010.21			
20	996720.50	4347013.85			
21	996722.86	4347011.08			
22	996749.18	4347015.92			
23	996750.14	4347010.81			
24	996764.31	4347013.53			
25	996763.37	4347018.53			
26	996772.07	4347020.13			
27	996778.06	4347021.03			
28	996783.96	4347021.54			
29	996790.01	4347021.65			
30	996885.61	4347020.50			
31	996903.72	4347019.44			
32	996986.68	4347010.79			
33	997000.09	4346980.69			
34	997016.16	4346974.54			
35	997015.58	4346970.82			
36	997008.43	4346949.45			
37	997006.16	4346938.96			
38	997022.78	4346935.36			
39	997024.86	4346944.93			
40	997032.17	4346966.79			
41	997032.41	4346968.31			
			42	997042.75	4346964.35
			43	997035.75	4346897.35
			44	997013.00	4346899.72
			45	997014.60	4346915.08
			46	996997.70	4346916.84
			1	996994.34	4346884.57
			47	996868.67	4347043.84
			48	996841.91	4347043.26
			49	996778.82	4347043.44
			50	996744.99	4347042.85
			51	996730.95	4347039.22
			52	996733.44	4347030.31
			53	996746.03	4347032.62
			54	996744.60	4347040.22
			55	996758.77	4347042.94
			56	996760.22	4347035.23
			57	996769.27	4347036.89
			58	996776.06	4347037.92
			59	996783.06	4347038.53
			60	996789.95	4347038.66
			61	996886.21	4347037.49
			62	996905.10	4347036.39
			63	996998.20	4347026.68
			64	997012.75	4346994.05
			65	997018.18	4346991.97
			66	997018.81	4347003.09
			67	997017.45	4347010.94
			68	997015.02	4347023.05
			69	996991.24	4347031.28
			70	996955.80	4347038.17
			71	996891.88	4347043.66
			47	996868.67	4347043.84
			72	993734.87	4349007.39
			73	993750.52	4349000.74
			74	993751.21	4349002.36
			75	993760.30	4348998.44
			76	993772.66	4349027.09
			77	993808.38	4349006.98
			78	993819.46	4349020.62
			79	993861.71	4349067.70
			80	993885.46	4349099.50
			81	993913.96	4349139.34
			82	993950.45	4349190.78
			83	993979.60	4349227.34

84	994009.85	4349264.88
85	994037.59	4349298.30
86	994063.21	4349330.85
87	994090.36	4349365.38
88	994114.83	4349397.68
89	994140.71	4349432.98
90	994170.30	4349472.19
91	994195.69	4349509.12
92	994221.59	4349541.52
93	994248.75	4349575.27
94	994271.98	4349604.57
95	994299.52	4349640.32
96	994351.96	4349707.64
97	994379.10	4349743.79
98	994402.90	4349775.65
99	994441.27	4349823.03
100	994458.39	4349843.14
101	994487.94	4349879.95
102	994511.38	4349909.74
103	994528.33	4349923.67
104	994546.68	4349927.15
105	994597.51	4349931.06
106	994653.05	4349930.18
107	994692.07	4349933.76
108	994703.49	4349934.52
109	994707.10	4349928.10
110	994715.69	4349932.92
111	994730.51	4349929.79
112	994734.12	4349946.41
113	994713.93	4349950.66
114	994702.78	4349970.46
115	994618.62	4349971.41
116	994605.89	4349971.17
117	994593.21	4349970.13
118	994513.79	4349961.21
119	994446.71	4349877.12
120	994444.72	4349874.58
121	993836.32	4349086.60
122	993834.90	4349084.78
123	993800.19	4349040.89
124	993766.41	4349055.47
125	993764.55	4349051.16
126	993757.64	4349055.05
127	993742.24	4349024.74
72	993734.87	4349007.39
128	994618.68	4349954.40
129	994606.75	4349954.18
130	994594.85	4349953.20
131	994522.69	4349945.09
132	994513.32	4349933.34

133	994520.89	4349939.55
134	994544.44	4349944.03
135	994596.99	4349948.07
136	994652.41	4349947.19
137	994690.73	4349950.72
138	994694.26	4349950.95
139	994692.78	4349953.58
128	994618.68	4349954.40
140	994906.06	4338142.36
141	994922.52	4338171.10
142	994603.04	4338719.57
143	994577.54	4338719.46
144	994566.94	4338719.15
145	994506.77	4338715.79
146	994491.07	4339038.11
147	994501.15	4339038.60
148	994496.20	4339139.99
149	994508.67	4339140.60
150	994508.72	4339121.32
151	994509.74	4339105.52
152	994520.79	4339105.75
153	994520.99	4339101.69
154	994578.68	4339104.49
155	994577.61	4339126.10
156	994577.43	4339126.09
157	994577.34	4339127.41
158	994560.39	4339126.22
159	994560.54	4339124.06
160	994550.63	4339123.38
161	994536.95	4339123.09
162	994535.20	4339158.90
163	994524.70	4339158.39
164	994524.17	4339163.95
165	994515.09	4339163.02
166	994495.36	4339161.94
167	994459.79	4339160.66
168	994461.10	4339126.55
169	994462.54	4339093.33
170	994465.85	4339051.98
171	994469.13	4339000.22
172	994473.09	4338945.84
173	994474.75	4338900.45
174	994477.53	4338855.80
175	994480.58	4338782.86
176	994482.31	4338759.59
177	994482.69	4338747.52
178	994483.22	4338740.98
179	994473.03	4338739.70
180	994438.04	4338735.00

181	994358.00	4338716.62
182	994292.43	4338700.51
183	994304.04	4338653.09
184	994320.47	4338657.52
185	994312.74	4338688.00
186	994361.94	4338700.09
187	994441.08	4338718.26
188	994475.21	4338722.85
189	994489.31	4338724.62
190	994489.79	4338714.74
191	994481.49	4338705.67
192	994492.91	4338695.21
193	994495.59	4338698.14
194	994498.29	4338698.28
195	994505.24	4338697.89
196	994534.11	4338694.40
197	994541.91	4338693.36
198	994562.14	4338670.85
199	994576.77	4338647.74
200	994610.01	4338591.36
201	994646.63	4338530.36
202	994682.01	4338477.41
203	994701.45	4338445.72
204	994720.64	4338405.14
205	994741.39	4338371.25
206	994761.08	4338337.89
207	994784.89	4338299.16
208	994803.32	4338267.82
209	994843.35	4338205.00
210	994877.52	4338133.95
211	994877.52	4338127.27
212	994880.75	4338127.25
213	994882.09	4338124.46
214	994887.82	4338127.21
215	994894.52	4338127.17
216	994894.54	4338130.44
217	994897.41	4338131.82
218	994895.35	4338136.11
140	994906.06	4338142.36
219	994478.97	4339144.35
220	994477.43	4339144.29
221	994478.08	4339127.25
222	994479.50	4339094.38
223	994482.69	4339054.74
224	994483.34	4339054.77
219	994478.97	4339144.35
225	994593.30	4338702.52
226	994577.84	4338702.47
227	994567.68	4338702.15
228	994557.39	4338701.58

229	994575.74	4338681.16
230	994591.28	4338656.61
231	994624.61	4338600.07
232	994660.99	4338539.46
233	994696.34	4338486.57
234	994716.43	4338453.82
235	994735.63	4338413.24
236	994755.95	4338380.01
237	994775.64	4338346.66
238	994799.45	4338307.93
239	994817.82	4338276.71
240	994858.23	4338213.28
241	994887.96	4338151.49
242	994893.58	4338154.75
243	994902.89	4338171.02
225	994593.30	4338702.52
244	989013.68	4369424.11
245	989027.38	4369445.31
246	989037.67	4369457.36
247	988810.34	4369604.00
248	988812.42	4369645.76
249	988812.60	4369650.59
250	988818.94	4369891.18
251	988860.94	4369931.02
252	988850.01	4369951.18
253	988850.35	4369951.31
254	988844.33	4369968.03
255	988828.75	4369966.25
256	988824.42	4369966.00
257	988821.96	4369965.77
258	988819.87	4369965.47
259	988809.22	4369960.24
260	988800.81	4369955.67
261	988790.23	4369946.42
262	988780.20	4369929.37
263	988779.13	4369922.05
264	988780.82	4369905.53
265	988789.45	4369883.79
266	988792.21	4369846.77
267	988789.62	4369802.72
268	988788.54	4369724.94
269	988786.70	4369649.70
270	988782.25	4369613.07
271	988787.03	4369598.43
272	988792.87	4369594.90
273	988791.51	4369567.61
244	989013.68	4369424.11
274	988809.36	4369584.40
275	988808.97	4369576.57

276	989008.62	4369447.60
277	989012.39	4369453.44
274	988809.36	4369584.40
278	988832.88	4369949.61
279	988830.23	4369949.32
280	988825.68	4369949.04
281	988824.84	4369948.96
282	988817.02	4369945.13
283	988810.57	4369941.64
284	988803.49	4369935.43
285	988796.55	4369923.61
286	988796.26	4369921.67
287	988797.49	4369909.61
288	988802.12	4369897.94
289	988802.14	4369898.67
290	988839.78	4369934.39
291	988834.07	4369944.90
292	988837.07	4369946.53
293	988834.34	4369945.55
278	988832.88	4369949.61
294	989688.17	4365054.74
295	989689.00	4365062.34
296	989695.98	4365073.67
297	989690.59	4365076.99
298	989691.64	4365086.68
299	989678.32	4365088.61
300	989677.87	4365084.85
301	989613.17	4365124.73
302	989598.46	4365134.76
303	989320.59	4365343.18
304	989306.22	4365354.68
305	989292.69	4365366.98
306	989279.96	4365380.11
307	989268.09	4365393.99
308	989257.02	4365408.67
309	989193.51	4365498.81
310	989187.14	4365508.45
311	989181.41	4365518.36
312	989176.23	4365528.69
313	989157.61	4365568.80
314	989103.76	4365606.64
315	989107.22	4365622.34
316	989088.01	4365626.58
317	989086.32	4365618.90
318	989034.67	4365655.20
319	989023.87	4365663.36
320	989013.78	4365672.17
321	989004.21	4365681.77
322	988931.03	4365760.57

323	988922.13	4365770.83
324	988914.09	4365781.58
325	988906.80	4365792.86
326	988900.27	4365804.75
327	988830.86	4365942.02
328	988823.43	4365958.60
329	988811.49	4365988.94
330	988704.16	4366035.60
331	988692.83	4366040.96
332	988682.01	4366046.98
333	988671.59	4366053.70
334	988661.53	4366061.13
335	988603.10	4366107.31
336	988595.14	4366113.95
337	988587.65	4366120.92
338	988580.45	4366128.38
339	988477.97	4366240.30
340	988469.29	4366249.22
341	988459.99	4366257.69
342	988450.20	4366265.58
343	988439.96	4366272.88
344	988429.29	4366279.53
345	988418.25	4366285.54
346	988406.85	4366290.86
347	988395.16	4366295.49
348	988383.33	4366299.36
349	988308.10	4366321.53
350	988295.15	4366324.90
351	988281.88	4366327.45
352	988268.59	4366329.11
353	988199.73	4366335.47
354	988190.11	4366336.61
355	988180.54	4366338.23
356	988123.15	4366349.43
357	988091.56	4366396.35
358	988079.87	4366388.47
359	988078.99	4366389.68
360	988051.44	4366371.01
361	988061.86	4366355.83
362	988075.80	4366365.23
363	988106.41	4366321.11
364	988119.54	4366319.17
365	988197.11	4366307.94
366	988231.08	4366304.76
367	988284.23	4366295.50
368	988333.79	4366284.57
369	988409.39	4366238.42
370	988456.70	4366205.73
371	988499.61	4366165.49
372	988574.54	4366095.99

373	988648.13	4366033.03
374	988668.41	4366022.67
375	988704.14	4366007.63
376	988755.99	4365978.56
377	988773.00	4365965.40
378	988795.77	4365937.50
379	988815.00	4365902.64
380	988827.39	4365857.41
381	988843.28	4365817.69
382	988881.82	4365751.45
383	988911.52	4365717.66
384	988986.04	4365637.77
385	989029.12	4365582.43
386	989055.00	4365542.82
387	989085.77	4365514.02
388	989184.50	4365445.51
389	989257.54	4365353.27
390	989297.65	4365315.68
391	989361.96	4365271.73
392	989427.29	4365222.11
393	989614.58	4365093.04
394	989658.49	4365070.02
395	989662.09	4365068.13
396	989675.44	4365064.50
397	989674.55	4365057.01
294	989688.17	4365054.74
398	988833.70	4365898.75
399	988843.54	4365862.84
400	988858.60	4365825.16
401	988895.69	4365761.42
402	988924.12	4365729.07
403	988998.98	4365648.81
404	989042.96	4365592.32
405	989068.10	4365553.83
406	989096.47	4365527.28
407	989196.26	4365458.03
408	989243.17	4365398.79
409	989179.47	4365489.22
410	989172.68	4365499.51
411	989166.45	4365510.29
412	989160.92	4365521.31
413	989144.11	4365557.52
414	989099.80	4365588.65
415	989098.39	4365582.26
416	989079.17	4365586.49
417	989082.35	4365600.91
418	989024.65	4365641.46
419	989013.14	4365650.16
420	989002.16	4365659.75
421	988991.97	4365669.98

422	988918.36	4365749.22
423	988908.89	4365760.16
424	988900.13	4365771.87
425	988892.20	4365784.15
426	988885.23	4365796.82
398	988833.70	4365898.75
427	988772.30	4365987.43
428	988784.94	4365977.65
429	988809.91	4365947.05
430	988807.77	4365952.00
431	988798.25	4365976.15
427	988772.30	4365987.43
432	988359.94	4366288.53
433	988418.66	4366252.67
434	988467.41	4366218.99
435	988511.22	4366177.91
436	988516.79	4366172.74
437	988465.61	4366228.63
438	988457.46	4366237.01
439	988448.93	4366244.78
440	988439.94	4366252.02
441	988430.52	4366258.72
442	988420.73	4366264.84
443	988410.58	4366270.35
444	988400.11	4366275.24
445	988389.38	4366279.49
446	988378.29	4366283.12
432	988359.94	4366288.53
447	992861.27	4337733.00
448	992852.53	4337730.44
449	992840.62	4337727.40
450	992828.68	4337725.12
451	992816.46	4337723.60
452	992807.38	4337722.75
453	992800.51	4337724.69
454	992799.76	4337722.03
455	992795.67	4337721.65
456	992797.25	4337704.73
457	992805.81	4337705.53
458	992816.29	4337702.57
459	992841.09	4337693.59
460	992848.34	4337691.52
461	992852.81	4337692.06
462	992856.72	4337692.27
463	992877.63	4337693.79
464	992931.64	4337642.05
465	992943.40	4337654.34
466	992899.35	4337696.52
467	992928.84	4337701.79

468	992941.39	4337706.13
469	992941.41	4337706.08
470	992957.36	4337711.96
471	992951.47	4337727.92
472	992937.76	4337722.86
473	992924.54	4337718.29
474	992886.36	4337711.46
475	992883.94	4337711.29
447	992861.27	4337733.00
476	992856.60	4337713.93
477	992844.32	4337710.80
478	992843.79	4337710.70
479	992846.33	4337709.77
480	992849.70	4337708.80
481	992851.31	4337709.01
482	992855.66	4337709.24
483	992861.10	4337709.63
476	992856.60	4337713.93
484	998349.33	4368604.59
485	998354.34	4368620.51
486	998350.95	4368623.76
487	998358.06	4368631.15
488	998293.80	4368692.88
489	998281.76	4368705.48
490	998127.43	4368882.64
491	998021.52	4368889.92
492	997865.14	4368753.67
493	997862.43	4368756.85
494	997833.34	4368733.06
495	997836.81	4368729.00
496	997757.79	4368660.16
497	997746.54	4368649.59
498	997736.11	4368638.19
499	997714.37	4368612.64
500	997752.10	4368558.04
501	997747.03	4368545.32
502	997764.81	4368537.44
503	997778.79	4368570.28
504	997776.61	4368571.18
505	997781.18	4368582.60
506	997787.49	4368599.31
507	997802.01	4368631.70
508	997826.18	4368656.95
509	997857.23	4368681.96
510	997889.32	4368708.95
511	997880.02	4368721.01
512	997881.41	4368722.22
513	997880.31	4368723.48
514	998001.33	4368831.77

515	998033.64	4368853.02
516	998047.79	4368860.20
517	998076.11	4368848.32
518	998195.38	4368745.27
519	998217.99	4368725.10
520	998269.51	4368678.61
521	998301.16	4368647.97
522	998307.57	4368641.29
523	998328.40	4368619.26
524	998327.72	4368618.82
525	998333.09	4368609.72
484	998349.33	4368604.59
526	998069.36	4368869.59
527	998085.17	4368862.94
528	998206.60	4368758.04
529	998229.33	4368737.75
530	998237.61	4368730.28
531	998119.25	4368866.15
526	998069.36	4368869.59
532	998027.38	4368872.47
533	998012.33	4368859.36
534	998025.10	4368867.76
535	998033.54	4368872.05
532	998027.38	4368872.47
536	997860.17	4368718.91
537	997851.48	4368711.81
538	997847.84	4368716.07
539	997769.19	4368647.55
540	997758.64	4368637.64
541	997748.85	4368626.94
542	997735.78	4368611.57
543	997759.65	4368577.01
544	997760.07	4368578.06
545	997760.90	4368577.71
546	997765.33	4368588.76
547	997771.76	4368605.81
548	997787.71	4368641.34
549	997814.65	4368669.50
550	997846.43	4368695.09
551	997865.91	4368711.47
536	997860.17	4368718.91
552	999647.44	4371846.52
553	999657.38	4371910.40
554	999587.48	4372006.06
555	999579.43	4372016.40
556	999575.01	4372021.37
557	999570.43	4372030.53
558	999564.50	4372040.74
559	999558.66	4372048.53

560	999552.15	4372055.49
561	999546.83	4372060.73
562	999542.37	4372064.94
563	999537.54	4372068.95
564	999532.49	4372072.70
565	999526.44	4372076.58
566	999519.91	4372080.38
567	999514.73	4372083.29
568	999510.19	4372085.72
569	999505.69	4372088.00
570	999503.18	4372089.26
571	999502.16	4372089.92
572	999500.28	4372091.21
573	999497.47	4372092.58
574	999493.57	4372093.69
575	999488.55	4372095.02
576	999483.58	4372096.20
577	999479.17	4372097.24
578	999474.39	4372098.30
579	999469.16	4372099.01
580	999462.86	4372099.17
581	999455.49	4372099.08
582	999448.33	4372098.99
583	999417.75	4372098.91
584	999365.59	4372098.74
585	999331.36	4372098.60
586	999317.99	4372098.50
587	999304.59	4372098.36
588	999295.00	4372098.19
589	999288.58	4372097.95
590	999282.36	4372097.60
591	999276.34	4372097.41
592	999263.81	4372097.35
593	999243.55	4372097.33
594	999223.33	4372097.45
595	999169.50	4372098.30
596	999083.32	4372099.72
597	999024.72	4372100.56
598	998999.86	4372100.60
599	998974.98	4372100.29
600	998950.11	4372099.57
601	998905.19	4372097.35
602	998844.04	4372094.06
603	998802.47	4372091.82
604	998778.15	4372090.77
605	998753.79	4372089.83
606	998742.86	4372089.42
607	998723.26	4372089.39
608	998680.34	4372089.21
609	998638.81	4372088.88

610	998605.90	4372088.50
611	998572.93	4372087.94
612	998540.52	4372086.75
613	998507.29	4372084.12
614	998474.40	4372080.87
615	998446.34	4372078.96
616	998421.25	4372079.53
617	998395.67	4372081.34
618	998371.82	4372082.63
619	998348.56	4372082.63
620	998325.52	4372082.14
621	998306.10	4372081.67
622	998289.38	4372081.35
623	998272.58	4372081.01
624	998256.58	4372080.55
625	998239.89	4372079.90
626	998223.25	4372079.10
627	998210.87	4372078.50
628	998201.93	4372078.18
629	998192.72	4372077.80
630	998183.29	4372076.86
631	998165.80	4372073.94
632	998140.22	4372069.28
633	998118.66	4372064.96
634	998103.30	4372061.29
635	998088.01	4372057.10
636	998072.82	4372052.19
637	998052.68	4372044.25
638	998026.48	4372033.47
639	998000.31	4372023.43
640	997968.93	4372013.08
641	997933.06	4372001.88
642	997907.67	4371993.78
643	997892.81	4371987.99
644	997878.56	4371981.93
645	997864.51	4371976.86
646	997848.62	4371972.51
647	997831.42	4371968.66
648	997816.09	4371966.26
649	997802.45	4371965.77
650	997788.26	4371966.51
651	997773.57	4371967.48
652	997757.23	4371968.07
653	997739.29	4371968.92
654	997721.88	4371970.78
655	997699.04	4371975.50
656	997636.54	4372015.84
657	997599.04	4371957.79
658	997613.31	4371948.57
659	997617.04	4371954.35

660	997620.47	4371956.76
661	997629.90	4371963.39
662	997636.74	4371968.21
663	997639.47	4371970.68
664	997640.32	4371971.47
665	997642.12	4371971.31
666	997648.71	4371970.09
667	997655.51	4371968.64
668	997670.69	4371964.91
669	997692.17	4371959.68
670	997712.67	4371946.45
671	997793.39	4371942.41
672	997806.49	4371942.18
673	997819.72	4371942.76
674	997832.91	4371944.22
675	997845.95	4371946.49
676	997858.82	4371949.58
677	997871.36	4371953.45
678	998126.64	4372041.28
679	998137.88	4372044.75
680	998149.20	4372047.53
681	998160.65	4372049.62
682	998172.20	4372051.00
683	998183.96	4372051.65
684	999018.25	4372074.46
685	999028.08	4372074.48
686	999155.35	4372071.57
687	999162.41	4372071.53
688	999416.83	4372074.46
689	999429.10	4372074.23
690	999441.21	4372073.19
691	999453.22	4372071.43
692	999465.10	4372068.90
693	999476.81	4372065.61
694	999488.26	4372061.59
695	999499.43	4372056.84
696	999510.31	4372051.41
697	999520.81	4372045.30
698	999530.88	4372038.54
699	999540.52	4372031.14
700	999549.67	4372023.16
701	999558.29	4372014.61
702	999560.80	4372011.78
703	999561.49	4372010.40
704	999565.63	4371998.44
705	999568.62	4371976.94
706	999571.57	4371946.81
707	999573.03	4371926.85
708	999572.30	4371916.22
709	999570.47	4371905.12

710	999569.25	4371898.81
711	999568.90	4371896.91
712	999568.46	4371894.97
713	999568.01	4371892.69
714	999567.44	4371889.10
715	999566.67	4371884.08
716	999565.84	4371879.22
717	999564.28	4371871.44
718	999562.24	4371861.51
719	999561.73	4371859.20
720	999550.49	4371848.46
721	999571.45	4371844.32
722	999574.41	4371843.88
723	999571.36	4371827.17
724	999578.06	4371824.27
725	999579.26	4371823.56
726	999604.98	4371820.71
727	999607.12	4371830.93
552	999647.44	4371846.52
728	999639.49	4371906.06
729	999585.32	4371980.19
730	999585.50	4371978.93
731	999588.51	4371948.26
732	999590.07	4371926.88
733	999589.20	4371914.25
734	999587.21	4371902.11
735	999585.95	4371895.67
736	999585.56	4371893.52
737	999585.10	4371891.45
738	999584.75	4371889.70
739	999584.24	4371886.48
740	999583.45	4371881.37
741	999582.56	4371876.12
742	999580.94	4371868.04
743	999579.32	4371860.34
744	999594.29	4371858.10
745	999591.73	4371843.21
746	999632.15	4371858.84
728	999639.49	4371906.06
747	997641.59	4371992.33
748	997639.20	4371988.64
749	997644.44	4371988.15
750	997649.50	4371987.23
747	997641.59	4371992.33
751	997401.80	4368382.37
752	997400.74	4368404.33
753	997397.76	4368404.19
754	997394.91	4368455.23
755	997379.05	4368454.69

756	997378.50	4368465.86
757	996921.43	4368443.32
758	996917.94	4368443.13
759	996136.29	4368391.27
760	996133.22	4368391.05
761	996004.71	4368380.59
762	995995.67	4368380.07
763	995986.59	4368380.00
764	995949.81	4368380.48
765	995934.69	4368380.12
766	995919.46	4368378.68
767	995904.58	4368376.15
768	995864.52	4368367.84
769	995846.27	4368351.60
770	995860.90	4368335.19
771	995869.78	4368343.08
772	995876.88	4368343.92
773	995982.21	4368349.34
774	995998.02	4368350.74
775	996028.84	4368353.49
776	996050.70	4368355.38
777	996060.25	4368356.04
778	996069.93	4368356.54
779	996079.08	4368357.12
780	996087.64	4368357.84
781	996096.11	4368358.62
782	996104.47	4368359.36
783	996122.35	4368360.72
784	996149.53	4368362.72
785	996171.24	4368364.23
786	996185.39	4368365.02
787	996199.63	4368365.66
788	996213.94	4368366.34
789	996231.68	4368367.37
790	996252.87	4368368.65
791	996272.51	4368369.84
792	996289.71	4368370.95
793	996306.90	4368372.10
794	996324.12	4368373.28
795	996344.74	4368374.84
796	996368.59	4368376.71
797	996390.31	4368378.29
798	996410.25	4368379.44
799	996430.30	4368380.42
800	996447.22	4368381.32
801	996461.50	4368382.19
802	996475.79	4368383.15
803	996490.03	4368384.21
804	996504.19	4368385.46
805	996518.26	4368386.80

806	996532.24	4368387.99
807	996558.72	4368389.79
808	996596.26	4368392.30
809	996623.89	4368394.09
810	996639.61	4368395.08
811	996655.32	4368396.08
812	996671.04	4368397.06
813	996688.06	4368398.13
814	996705.94	4368399.24
815	996721.98	4368400.29
816	996736.20	4368401.31
817	996750.40	4368402.36
818	996764.54	4368403.39
819	996778.66	4368404.35
820	996792.82	4368405.24
821	996806.99	4368406.16
822	996841.96	4368408.39
823	996894.29	4368411.76
824	996927.63	4368413.90
825	996939.39	4368414.63
826	996951.14	4368415.40
827	996962.93	4368416.17
828	996974.97	4368417.08
829	996987.23	4368418.03
830	996999.38	4368418.84
831	997011.74	4368419.36
832	997024.59	4368419.78
833	997037.51	4368420.19
834	997050.43	4368420.73
835	997063.44	4368421.27
836	997076.50	4368421.88
837	997089.58	4368422.54
838	997102.72	4368423.27
839	997115.85	4368423.99
840	997129.53	4368424.78
841	997143.70	4368425.62
842	997157.45	4368426.42
843	997170.73	4368427.18
844	997183.99	4368427.98
845	997197.22	4368428.75
846	997210.58	4368429.48
847	997224.11	4368430.21
848	997237.62	4368430.93
849	997251.34	4368431.69
850	997265.11	4368432.43
851	997278.27	4368433.11
852	997291.51	4368433.78
853	997304.79	4368434.44
854	997316.20	4368434.98
855	997328.18	4368435.61

856	997340.18	4368436.22
857	997345.54	4368436.51
858	997357.91	4368436.94
859	997360.70	4368380.35
751	997401.80	4368382.37
860	998941.23	4369903.42
861	998988.17	4369960.47
862	998968.78	4369976.45
863	998957.96	4369963.35
864	998962.23	4369959.82
865	998955.98	4369952.45
866	998948.88	4369944.00
867	998944.57	4369939.15
868	998940.54	4369933.54
869	998932.99	4369938.91
870	998908.43	4369955.24
871	998889.96	4369968.08
872	998867.33	4369985.39
873	998896.23	4370024.45
874	998896.92	4370025.37
875	998895.66	4370026.31
876	998903.52	4370036.97
877	998885.71	4370050.07
878	998871.18	4370030.41
879	998874.31	4370028.09
880	998862.24	4370011.74
881	998856.75	4370003.70
882	998842.51	4370012.15
883	998837.83	4370015.03
884	998831.01	4370021.61
885	998829.28	4370018.58
886	998823.88	4370012.28
887	998818.07	4370006.34
888	998817.41	4370005.75
889	998777.49	4370030.84
890	998767.17	4370037.81
891	998757.30	4370045.43
892	998751.70	4370050.05
893	998757.76	4370060.52
894	998743.42	4370070.05
895	998771.88	4370106.90
896	998778.38	4370101.86
897	998788.79	4370115.31
898	998768.82	4370130.75
899	998767.03	4370128.43
900	998766.13	4370128.98
901	998756.85	4370119.97
902	998758.66	4370124.66
903	998742.80	4370130.79

904	998740.20	4370124.07
905	998732.24	4370114.02
906	998722.90	4370102.33
907	998719.77	4370103.79
908	998715.41	4370093.89
909	998713.99	4370090.72
910	998642.38	4370080.22
911	998620.37	4370076.01
912	998617.21	4370075.34
913	998578.00	4370069.98
914	998550.98	4370068.78
915	998518.62	4370068.59
916	998478.31	4370067.23
917	998438.31	4370065.97
918	998392.83	4370064.47
919	998354.55	4370064.18
920	998273.65	4370062.39
921	998178.41	4370061.17
922	998133.83	4370054.78
923	998030.91	4370030.23
924	997925.83	4370007.61
925	997884.55	4369998.68
926	997821.14	4369986.17
927	997795.09	4369980.79
928	997759.53	4369971.60
929	997717.64	4369956.37
930	997703.97	4369949.76
931	997686.51	4369941.27
932	997668.08	4369935.21
933	997616.38	4369926.59
934	997595.02	4369926.40
935	997574.49	4369927.73
936	997544.76	4369928.92
937	997523.04	4369928.49
938	997510.93	4369928.21
939	997499.37	4369928.54
940	997490.93	4369929.18
941	997493.60	4369984.36
942	997491.28	4369984.91
943	997491.91	4369999.47
944	997494.78	4370047.30
945	997495.74	4370096.01
946	997503.20	4370195.47
947	997506.00	4370246.19
948	997510.03	4370327.65
949	997509.70	4370394.04
950	997509.63	4370415.96
951	997510.18	4370436.80
952	997510.05	4370462.22
953	997510.50	4370480.65

954	997511.14	4370506.41
955	997512.04	4370536.66
956	997512.64	4370555.48
957	997511.20	4370587.88
958	997514.29	4370592.84
959	997499.87	4370601.83
960	997479.18	4370568.62
961	997460.17	4369997.06
962	997460.38	4369978.83
963	997462.89	4369933.96
964	997460.68	4369934.06
965	997458.72	4369895.43
966	997463.05	4369895.24
967	997455.58	4369735.68
968	997471.30	4369718.40
969	997483.87	4369729.82
970	997480.56	4369733.47
971	997480.72	4369736.16
972	997481.33	4369749.01
973	997486.63	4369853.37
974	997489.20	4369903.98
975	997585.98	4369899.47
976	997598.04	4369899.25
977	997610.20	4369899.76
978	997622.33	4369900.96
979	997634.25	4369902.85
980	997663.36	4369908.35
981	997676.90	4369911.41
982	997690.36	4369915.38
983	997703.38	4369920.22
984	997757.77	4369942.52
985	997768.40	4369946.51
986	997779.11	4369949.85
987	997790.10	4369952.56
988	998141.50	4370028.67
989	998153.12	4370030.80
990	998164.72	4370032.21
991	998176.51	4370032.96
992	998592.08	4370045.55
993	998617.98	4370021.18
994	998646.53	4370029.76
995	998682.04	4370008.34
996	998779.21	4369950.98
997	998805.05	4369971.52
998	998839.70	4369948.40
999	998850.87	4369964.64
1000	998908.07	4369928.68
1001	998918.30	4369921.77
1002	998928.05	4369914.25
860	998941.23	4369903.42

1003	997493.50	4370481.07
1004	997481.89	4370138.63
1005	997486.23	4370196.57
1006	997489.01	4370247.08
1007	997493.03	4370328.03
1008	997492.70	4370393.96
1009	997492.63	4370416.15
1010	997493.18	4370436.97
1011	997493.05	4370462.37
1003	997493.50	4370481.07
1012	998685.08	4370041.36
1013	998668.49	4370036.37
1014	998690.76	4370022.93
1015	998777.79	4369971.56
1016	998793.22	4369983.82
1017	998791.27	4369986.84
1018	998798.44	4369991.03
1019	998803.46	4369994.44
1020	998768.22	4370016.59
1021	998757.19	4370024.02
1022	998746.68	4370032.15
1023	998743.08	4370035.12
1024	998728.69	4370010.21
1012	998685.08	4370041.36
1025	998613.39	4370057.67
1026	998605.19	4370056.55
1027	998622.48	4370040.28
1028	998626.90	4370041.61
1029	998616.10	4370048.13
1025	998613.39	4370057.67
1030	998700.49	4370071.56
1031	998645.22	4370063.45
1032	998630.23	4370060.58
1033	998630.62	4370059.21
1034	998648.85	4370048.22
1035	998693.05	4370061.52
1030	998700.49	4370071.56
1036	994969.13	4369093.44
1037	994991.62	4369113.64
1038	994999.18	4369111.11
1039	995007.76	4369136.71
1040	994985.28	4369144.25
1041	994962.68	4369123.94
1042	994909.39	4369141.32
1043	994901.48	4369144.10
1044	994861.96	4369158.92
1045	994842.42	4369106.82
1046	994838.49	4369095.35
1047	994835.16	4369083.48

1048	994832.55	4369071.43
1049	994830.63	4369059.28
1050	994829.42	4369047.21
1051	994826.61	4369007.38
1052	994825.70	4369005.93
1053	994824.16	4369006.89
1054	994806.05	4369019.13
1055	994775.25	4369039.92
1056	994737.57	4369065.57
1057	994701.35	4369087.61
1058	994657.14	4369117.60
1059	994623.63	4369142.86
1060	994588.23	4369161.70
1061	994567.30	4369166.82
1062	994540.92	4369173.17
1063	994507.06	4369181.30
1064	994477.46	4369187.96
1065	994433.99	4369198.56
1066	994394.36	4369208.10
1067	994347.09	4369220.66
1068	994304.54	4369231.41
1069	994249.05	4369243.92
1070	994202.97	4369261.48
1071	994154.30	4369287.74
1072	994119.25	4369309.01
1073	994071.47	4369335.87
1074	994015.69	4369366.70
1075	994007.58	4369371.60
1076	994006.50	4369372.07
1077	994005.36	4369372.58
1078	994003.58	4369373.67
1079	993987.34	4369383.75
1080	993976.38	4369398.29
1081	993973.17	4369407.03
1082	993997.49	4369420.93
1083	994008.92	4369426.90
1084	994002.96	4369444.88
1085	993997.98	4369461.13
1086	993979.78	4369455.56
1087	993985.39	4369437.48
1088	993931.43	4369420.74
1089	993951.51	4369356.13
1090	993983.71	4369339.18
1091	993979.40	4369335.79
1092	994012.86	4369315.09
1093	994017.02	4369321.56
1094	994176.25	4369233.57
1095	994189.79	4369226.71
1096	994203.80	4369220.88
1097	994256.97	4369201.01

1098	994268.80	4369197.00
1099	994280.97	4369193.66
1100	994293.33	4369191.07
1101	994305.69	4369189.27
1102	994328.20	4369186.65
1103	994342.08	4369184.53
1104	994355.75	4369181.39
1105	994508.11	4369140.78
1106	994520.34	4369137.08
1107	994532.17	4369132.62
1108	994543.68	4369127.41
1109	994554.82	4369121.44
1110	994565.67	4369114.68
1111	994817.81	4368945.64
1112	994874.23	4368973.37
1113	994866.72	4368988.63
1114	994860.28	4368985.46
1115	994864.03	4368991.68
1116	994853.03	4368998.32
1117	994856.32	4369044.92
1118	994857.41	4369055.83
1119	994859.09	4369066.46
1120	994861.38	4369076.97
1121	994864.27	4369087.34
1122	994867.82	4369097.69
1123	994877.77	4369124.17
1124	994892.26	4369118.73
1125	994900.73	4369115.76
1036	994969.13	4369093.44
1126	994028.86	4369339.99
1127	994026.22	4369335.89
1128	994184.19	4369248.60
1129	994196.91	4369242.16
1130	994210.04	4369236.69
1131	994262.67	4369217.02
1132	994273.78	4369213.26
1133	994284.97	4369210.20
1134	994296.31	4369207.81
1135	994307.89	4369206.12
1136	994330.46	4369203.50
1137	994345.26	4369201.24
1138	994359.84	4369197.90
1139	994512.77	4369157.14
1140	994525.80	4369153.19
1141	994538.67	4369148.34
1142	994551.21	4369142.67
1143	994563.34	4369136.16
1144	994574.89	4369128.96
1145	994819.13	4368965.23
1146	994839.24	4368975.12

1147	994819.21	4368987.20
1148	994820.39	4368989.15
1149	994814.84	4368992.67
1150	994796.53	4369005.05
1151	994765.71	4369025.86
1152	994728.36	4369051.28
1153	994692.15	4369073.30
1154	994647.24	4369103.78
1155	994614.47	4369128.48
1156	994582.13	4369145.69
1157	994563.30	4369150.31
1158	994536.94	4369156.64
1159	994503.22	4369164.74
1160	994473.58	4369171.40
1161	994429.99	4369182.04
1162	994390.18	4369191.62
1163	994342.83	4369204.21
1164	994300.58	4369214.87
1165	994244.13	4369227.61
1166	994195.87	4369246.00
1167	994145.86	4369272.99
1168	994110.67	4369294.33
1169	994063.19	4369321.01
1126	994028.86	4369339.99
1170	993953.99	4369409.94
1171	993952.72	4369409.54
1172	993965.65	4369367.88
1173	993998.55	4369350.57
1174	994000.20	4369351.50
1175	994003.21	4369352.31
1176	994007.97	4369351.53
1177	994007.17	4369351.98
1178	993999.66	4369356.51
1179	993997.44	4369357.49
1180	993994.66	4369359.20
1181	993975.67	4369370.98
1182	993961.30	4369390.07
1170	993953.99	4369409.94
1183	997856.19	4360379.11
1184	997865.56	4360386.28
1185	997882.58	4360409.24
1186	997889.34	4360425.77
1187	997899.33	4360457.15
1188	997907.30	4360479.46
1189	997914.99	4360503.47
1190	997917.11	4360507.45
1191	997926.48	4360523.51
1192	997939.71	4360538.89
1193	997961.00	4360555.87

1194	997974.90	4360565.22
1195	997997.13	4360579.60
1196	998023.62	4360597.50
1197	998046.89	4360615.35
1198	998057.81	4360627.51
1199	998070.30	4360648.68
1200	998074.44	4360659.65
1201	998076.86	4360666.94
1202	998079.48	4360675.76
1203	998082.23	4360687.39
1204	998083.41	4360695.56
1205	998081.86	4360718.34
1206	998079.93	4360734.74
1207	998074.96	4360779.85
1208	998073.59	4360795.79
1209	998072.21	4360847.36
1210	998073.90	4360897.32
1211	998078.17	4360938.51
1212	998082.82	4360971.57
1213	998089.21	4361008.61
1214	998092.21	4361019.07
1215	998098.77	4361049.25
1216	998106.97	4361074.77
1217	998135.11	4361175.34
1218	998146.10	4361215.39
1219	998149.51	4361222.11
1220	998153.05	4361230.49
1221	998154.81	4361238.55
1222	998146.52	4361240.36
1223	998143.05	4361246.37
1224	998118.36	4361232.11
1225	998049.16	4360975.30
1226	998044.70	4360956.37
1227	998041.43	4360937.07
1228	998039.38	4360917.59
1229	998038.58	4360898.05
1230	998039.02	4360878.60
1231	998045.25	4360763.67
1232	998045.52	4360751.62
1233	998045.05	4360739.72
1234	998043.84	4360727.88
1235	998041.90	4360716.10
1236	998039.25	4360704.49
1237	998035.86	4360693.08
1238	998031.78	4360681.90
1239	998027.00	4360670.99
1240	998021.55	4360660.38
1241	998015.46	4360650.15
1242	998008.75	4360640.31
1243	998001.43	4360630.91

1244	997993.55	4360621.96
1245	997985.14	4360613.56
1246	997976.21	4360605.67
1247	997966.70	4360598.28
1248	997897.33	4360547.74
1249	997872.51	4360491.75
1250	997867.64	4360479.75
1251	997853.11	4360440.42
1252	997817.75	4360411.05
1253	997836.98	4360387.89
1254	997840.06	4360390.45
1255	997843.18	4360387.43
1183	997856.19	4360379.11
1256	997922.69	4360545.17
1257	997911.03	4360536.68
1258	997888.15	4360485.11
1259	997883.50	4360473.61
1260	997867.48	4360430.26
1261	997844.38	4360411.08
1262	997852.75	4360401.02
1263	997854.73	4360400.22
1264	997867.66	4360417.66
1265	997873.36	4360431.58
1266	997883.23	4360462.59
1267	997891.20	4360484.92
1268	997899.26	4360510.12
1269	997902.26	4360515.74
1270	997912.57	4360533.41
1256	997922.69	4360545.17
1271	998062.12	4360741.16
1272	998062.02	4360738.53
1273	998060.71	4360725.62
1274	998058.59	4360712.84
1275	998055.70	4360700.17
1276	998052.00	4360687.74
1277	998047.56	4360675.57
1278	998042.36	4360663.69
1279	998036.43	4360652.14
1280	998029.80	4360641.00
1281	998022.49	4360630.29
1282	998014.54	4360620.06
1283	998005.95	4360610.33
1284	997996.78	4360601.16
1285	997990.55	4360595.67
1286	998013.68	4360611.30
1287	998035.29	4360627.88
1288	998044.02	4360637.60
1289	998054.92	4360656.05
1290	998058.42	4360665.34
1291	998060.64	4360672.03

1292	998063.04	4360680.13
1293	998065.51	4360690.57
1294	998066.33	4360696.21
1295	998064.94	4360716.76
1296	998063.05	4360732.82
1271	998062.12	4360741.16
1297	998065.50	4360970.50
1298	998061.37	4360952.99
1299	998058.28	4360934.76
1300	998056.35	4360916.35
1301	998055.59	4360897.89
1302	998056.01	4360879.24
1303	998056.18	4360876.10
1304	998056.94	4360898.49
1305	998061.29	4360940.57
1297	998065.50	4360970.50
1306	998520.08	4363041.17
1307	998523.68	4363054.17
1308	998529.88	4363052.33
1309	998533.61	4363068.08
1310	998537.17	4363069.00
1311	998535.43	4363075.74
1312	998537.20	4363083.23
1313	998533.27	4363084.06
1314	998532.91	4363085.45
1315	998530.10	4363084.73
1316	998520.57	4363086.74
1317	998519.52	4363081.99
1318	998513.26	4363080.37
1319	998511.89	4363075.39
1320	998510.92	4363075.68
1321	998469.56	4363090.29
1322	998410.63	4363106.14
1323	998371.34	4363116.20
1324	998342.44	4363125.22
1325	998293.94	4363139.46
1326	998247.00	4363155.89
1327	998226.62	4363163.90
1328	998227.65	4363167.18
1329	998198.14	4363176.43
1330	998195.95	4363178.80
1331	998192.97	4363176.06
1332	998189.34	4363177.01
1333	998187.87	4363171.36
1334	998183.44	4363167.27
1335	998186.06	4363164.42
1336	998185.06	4363160.57
1337	998191.06	4363159.00
1338	998194.97	4363154.77

1339	998197.49	4363157.09
1340	998205.67	4363153.87
1341	998202.05	4363142.32
1342	998390.73	4363083.15
1343	998404.12	4363078.42
1344	998437.79	4363065.12
1345	998448.16	4363061.32
1346	998458.73	4363058.12
1306	998520.08	4363041.17
1347	994483.97	4355672.69
1348	994483.01	4355689.64
1349	994466.39	4355688.72
1350	994449.20	4355669.53
1351	994426.16	4355666.96
1352	994392.97	4355672.87
1353	994340.22	4355695.15
1354	994289.16	4355718.80
1355	994250.44	4355734.30
1356	994185.81	4355757.59
1357	994142.94	4355773.67
1358	994089.92	4355796.34
1359	994048.60	4355824.82
1360	994005.13	4355860.65
1361	993747.17	4356068.09
1362	993706.81	4356120.77
1363	993700.58	4356171.34
1364	993702.08	4356215.46
1365	993708.45	4356370.49
1366	993710.86	4356423.48
1367	993711.12	4356464.61
1368	993711.04	4356497.18
1369	993712.62	4356596.38
1370	993728.60	4356879.43
1371	993733.89	4357059.89
1372	993731.46	4357110.78
1373	993722.85	4357230.01
1374	993717.16	4357311.31
1375	993713.22	4357392.89
1376	993694.49	4357535.25
1377	993678.17	4357603.34
1378	993653.35	4357693.03
1379	993646.53	4357722.21
1380	993628.94	4357788.45
1381	993606.82	4357863.59
1382	993594.13	4357887.04
1383	993589.12	4357901.82
1384	993588.71	4357902.58
1385	993587.08	4357925.80
1386	993578.26	4357943.31

1387	993572.21	4357956.21
1388	993563.25	4357973.95
1389	993578.46	4357981.93
1390	993579.28	4357980.50
1391	993593.98	4357989.01
1392	993581.62	4358010.40
1393	993539.22	4357985.90
1394	993556.11	4357922.95
1395	993559.22	4357912.45
1396	993562.91	4357902.15
1397	993595.76	4357816.93
1398	993599.85	4357805.22
1399	993603.19	4357793.24
1400	993677.07	4357491.12
1401	993679.36	4357480.50
1402	993681.03	4357469.91
1403	993682.11	4357459.10
1404	993709.39	4357079.15
1405	993709.88	4357068.07
1406	993709.71	4357056.97
1407	993685.72	4356497.87
1408	993685.66	4356496.36
1409	993674.73	4356187.36
1410	993674.71	4356173.36
1411	993675.65	4356159.23
1412	993677.54	4356145.20
1413	993680.36	4356131.47
1414	993688.54	4356097.51
1415	993741.24	4356042.04
1416	993750.60	4356032.79
1417	993760.53	4356024.17
1418	994033.06	4355802.20
1419	994042.71	4355794.81
1420	994052.87	4355787.91
1421	994063.43	4355781.64
1422	994074.34	4355776.00
1423	994085.46	4355771.06
1424	994367.75	4355655.37
1425	994379.48	4355650.94
1426	994391.59	4355647.22
1427	994403.77	4355644.30
1428	994442.20	4355636.22
1429	994457.54	4355653.35
1430	994467.50	4355654.45
1431	994466.51	4355663.37
1432	994474.36	4355672.14
1347	994483.97	4355672.69
1433	996546.42	4354186.04
1434	996564.09	4354192.52

1435	996558.23	4354208.48
1436	996556.69	4354207.91
1437	996556.05	4354209.66
1438	996591.29	4354222.23
1439	996569.97	4354282.06
1440	996538.92	4354271.01
1441	996518.67	4354288.21
1442	996507.66	4354275.25
1443	996535.38	4354251.71
1444	996559.67	4354260.34
1445	996569.57	4354232.54
1446	996534.35	4354219.98
1433	996546.42	4354186.04
1447	1004126.85	4347214.58
1448	1004111.85	4347247.06
1449	1004096.34	4347255.84
1450	1004077.53	4347249.30
1451	1004055.06	4347312.08
1452	1004057.17	4347323.78
1453	1004049.86	4347325.75
1454	1004049.35	4347335.64
1455	1004027.90	4347334.64
1456	1004028.35	4347325.95
1457	1004025.63	4347326.72
1458	1004023.52	4347318.83
1459	1004016.25	4347305.77
1460	1004037.47	4347257.68
1461	1004020.25	4347251.68
1462	1004020.49	4347250.98
1463	1004007.28	4347246.67
1464	1004012.56	4347230.52
1465	1004026.08	4347234.94
1466	1004027.89	4347229.72
1467	1004026.00	4347229.06
1468	1004031.60	4347213.02
1469	1003986.88	4347196.77
1470	1003996.07	4347171.24
1471	1004093.01	4347206.06
1472	1004085.95	4347225.76
1473	1004093.01	4347228.21
1474	1004104.15	4347204.10
1447	1004126.85	4347214.58
1475	1004044.36	4347242.08
1476	1004041.89	4347241.22
1477	1004049.52	4347219.26
1478	1004053.79	4347220.72
1475	1004044.36	4347242.08
1479	997607.01	4352632.16

1480	997609.77	4352656.79
1481	996964.92	4353132.60
1482	996962.75	4353134.22
1483	996767.72	4353282.33
1484	996766.19	4353283.51
1485	996634.97	4353381.19
1486	996634.02	4353381.89
1487	996449.38	4353521.13
1488	996444.55	4353524.64
1489	996368.25	4353578.73
1490	996365.16	4353580.97
1491	996264.48	4353655.34
1492	996255.84	4353661.38
1493	996236.49	4353673.30
1494	996227.78	4353658.66
1495	996233.57	4353655.11
1496	996231.02	4353652.33
1497	996237.07	4353646.81
1498	996242.04	4353641.78
1499	996260.43	4353624.60
1500	996294.76	4353596.39
1501	996331.39	4353568.74
1502	996390.80	4353525.84
1503	996425.59	4353500.86
1504	996453.90	4353478.06
1505	996498.34	4353445.66
1506	996560.15	4353400.76
1507	996595.59	4353374.06
1508	996611.97	4353362.06
1509	996637.90	4353341.83
1510	996683.73	4353305.28
1511	996705.12	4353289.56
1512	996727.69	4353272.82
1513	996767.77	4353243.56
1514	996792.98	4353223.97
1515	996822.38	4353201.77
1516	996855.19	4353177.13
1517	996919.16	4353129.07
1518	996970.15	4353091.36
1519	996999.82	4353069.01
1520	997019.52	4353054.71
1521	997057.26	4353030.31
1522	997083.22	4353008.73
1523	997087.32	4353005.43
1524	997195.54	4352923.78
1525	997303.71	4352844.32
1526	997452.25	4352731.26
1527	997592.26	4352631.39
1528	997593.87	4352633.64
1479	997607.01	4352632.16

1529	999008.20	4355283.55
1530	998991.24	4355352.65
1531	998987.30	4355389.15
1532	998987.22	4355431.70
1533	999003.79	4355436.26
1534	999017.56	4355439.51
1535	999035.24	4355444.35
1536	999028.81	4355515.74
1537	999025.05	4355515.56
1538	999008.07	4355514.76
1539	999008.66	4355502.18
1540	999009.01	4355494.86
1541	999002.52	4355490.69
1542	998988.23	4355481.53
1543	998985.11	4355479.53
1544	998977.84	4355474.87
1545	998974.75	4355472.88
1546	998948.75	4355456.20
1547	998950.60	4355416.64
1548	998950.87	4355397.43
1549	998949.90	4355378.36
1550	998947.66	4355359.42
1551	998946.93	4355355.45
1552	998946.07	4355350.77
1553	998944.18	4355340.52
1554	998934.58	4355296.58
1555	998981.66	4355272.27
1556	998984.48	4355277.73
1529	999008.20	4355283.55
1557	998965.08	4355361.97
1558	998964.48	4355356.88
1559	998960.84	4355337.16
1560	998953.97	4355305.70
1561	998980.36	4355292.07
1562	998966.55	4355348.30
1557	998965.08	4355361.97
1563	999007.37	4355473.60
1564	999003.17	4355470.90
1565	998993.32	4355464.59
1566	998990.64	4355462.87
1567	998983.78	4355458.47
1568	998981.08	4355456.74
1569	998978.90	4355455.34
1570	998997.59	4355460.47
1571	999008.33	4355463.02
1563	999007.37	4355473.60
1572	1003029.31	4349473.31
1573	1003038.00	4349514.63

1574	1002996.72	4349524.67
1575	1002995.09	4349516.89
1576	1002930.39	4349544.60
1577	1002923.04	4349547.85
1578	1002835.04	4349588.41
1579	1002839.59	4349599.31
1580	1002798.29	4349617.22
1581	1002794.13	4349607.26
1582	1002761.76	4349622.16
1583	1002744.41	4349630.86
1584	1002727.78	4349640.63
1585	1002711.71	4349651.55
1586	1002665.98	4349684.91
1587	1002651.44	4349696.23
1588	1002637.63	4349708.45
1589	1002297.76	4350028.72
1590	1002282.66	4350044.03
1591	1002216.65	4350116.01
1592	1002222.47	4350129.35
1593	1002204.22	4350143.33
1594	1002199.07	4350135.12
1595	1002164.90	4350172.37
1596	1002153.94	4350185.01
1597	1002143.72	4350198.29
1598	1002002.42	4350392.75
1599	1001990.03	4350411.24
1600	1001979.07	4350430.62
1601	1001917.08	4350550.67
1602	1001929.54	4350589.71
1603	1001884.91	4350603.95
1604	1001829.89	4350664.37
1605	1001816.68	4350679.95
1606	1001804.58	4350696.41
1607	1001663.75	4350902.58
1608	1001658.63	4350909.50
1609	1001554.94	4351045.52
1610	1001543.52	4351061.60
1611	1001533.28	4351078.29
1612	1001524.19	4351095.59
1613	1001516.26	4351113.49
1614	1001509.57	4351131.88
1615	1001504.08	4351150.81
1616	1001489.93	4351206.61
1617	1001484.21	4351226.34
1618	1001477.14	4351245.76
1619	1001468.77	4351264.69
1620	1001459.16	4351283.00
1621	1001448.42	4351300.52
1622	1001323.59	4351489.50
1623	1001274.37	4351514.11

1624	1001258.63	4351522.58
1625	1001243.55	4351531.94
1626	1001229.03	4351542.19
1627	1001215.19	4351553.30
1628	1001202.06	4351565.25
1629	1001189.67	4351577.97
1630	1001178.07	4351591.41
1631	1001167.32	4351605.54
1632	1001157.37	4351620.40
1633	1001068.57	4351762.31
1634	1001016.07	4351835.65
1635	1000983.36	4351883.67
1636	1000988.91	4351887.47
1637	1000952.43	4351939.59
1638	1000949.91	4351937.87
1639	1000948.50	4351940.08
1640	1000940.60	4351954.08
1641	1000933.48	4351968.46
1642	1000927.12	4351983.36
1643	1000872.07	4352122.90
1644	1000863.57	4352142.45
1645	1000853.62	4352161.56
1646	1000842.49	4352179.75
1647	1000768.22	4352292.33
1648	1000758.22	4352306.56
1649	1000747.35	4352320.32
1650	1000735.85	4352333.34
1651	1000640.49	4352435.18
1652	1000629.36	4352447.77
1653	1000619.06	4352460.85
1654	1000609.46	4352474.65
1655	1000309.92	4352932.12
1656	1000301.77	4352945.34
1657	1000294.32	4352958.95
1658	1000233.06	4353078.59
1659	1000206.96	4353095.46
1660	1000194.99	4353076.99
1661	1000197.23	4353075.54
1662	1000203.59	4353063.52
1663	1000211.00	4353043.92
1664	1000220.92	4353022.50
1665	1000232.72	4352999.21
1666	1000253.02	4352964.53
1667	1000275.65	4352922.17
1668	1000291.56	4352894.40
1669	1000313.29	4352867.79
1670	1000325.85	4352848.37
1671	1000334.58	4352833.16
1672	1000354.62	4352804.75
1673	1000376.05	4352773.80

1674	1000392.76	4352748.14
1675	1000401.94	4352732.03
1676	1000415.45	4352709.62
1677	1000430.47	4352684.19
1678	1000451.01	4352650.07
1679	1000469.71	4352618.51
1680	1000482.00	4352600.39
1681	1000509.71	4352554.40
1682	1000525.95	4352527.78
1683	1000545.67	4352497.31
1684	1000570.14	4352464.06
1685	1000583.52	4352449.07
1686	1000606.15	4352424.01
1687	1000627.98	4352399.91
1688	1000654.35	4352373.79
1689	1000672.12	4352356.02
1690	1000693.91	4352332.74
1691	1000703.52	4352322.51
1692	1000727.18	4352294.90
1693	1000738.65	4352279.41
1694	1000759.27	4352247.73
1695	1000776.64	4352222.36
1696	1000788.61	4352204.12
1697	1000801.40	4352184.69
1698	1000807.20	4352176.56
1699	1000821.10	4352155.46
1700	1000837.13	4352119.72
1701	1000858.81	4352065.29
1702	1000869.62	4352037.45
1703	1000875.64	4352025.83
1704	1000888.77	4351992.99
1705	1000900.24	4351965.38
1706	1000912.49	4351934.63
1707	1000922.28	4351915.66
1708	1000937.66	4351893.60
1709	1000940.65	4351889.54
1710	1000963.32	4351860.17
1711	1000993.96	4351816.70
1712	1001006.69	4351799.28
1713	1001045.22	4351743.79
1714	1001066.65	4351707.46
1715	1001094.65	4351660.79
1716	1001116.33	4351628.79
1717	1001143.04	4351587.14
1718	1001173.61	4351546.64
1719	1001195.21	4351525.54
1720	1001207.73	4351516.73
1721	1001222.24	4351507.70
1722	1001251.20	4351491.38
1723	1001296.04	4351460.60

1724	1001311.27	4351445.91
1725	1001327.84	4351424.26
1726	1001361.38	4351373.95
1727	1001389.93	4351330.92
1728	1001415.80	4351286.98
1729	1001437.66	4351249.68
1730	1001453.27	4351215.77
1731	1001463.66	4351183.78
1732	1001470.77	4351158.36
1733	1001479.20	4351124.65
1734	1001491.35	4351088.28
1735	1001504.02	4351062.71
1736	1001524.16	4351034.34
1737	1001556.74	4350993.43
1738	1001602.34	4350931.61
1739	1001635.17	4350892.92
1740	1001641.97	4350882.65
1741	1001653.45	4350866.00
1742	1001665.73	4350844.09
1743	1001678.52	4350825.17
1744	1001695.29	4350797.60
1745	1001708.99	4350775.45
1746	1001762.71	4350704.54
1747	1001785.12	4350673.88
1748	1001811.19	4350634.82
1749	1001827.10	4350611.38
1750	1001849.60	4350582.68
1751	1001865.83	4350561.22
1752	1001893.81	4350514.13
1753	1001910.68	4350484.30
1754	1001932.45	4350447.81
1755	1001948.03	4350421.28
1756	1001967.58	4350390.92
1757	1002000.31	4350344.89
1758	1002015.19	4350323.16
1759	1002052.07	4350274.49
1760	1002072.59	4350248.04
1761	1002091.73	4350221.25
1762	1002117.41	4350183.46
1763	1002147.30	4350145.94
1764	1002180.95	4350109.21
1765	1002173.09	4350102.64
1766	1002164.21	4350003.31
1767	1002162.65	4349990.57
1768	1002160.28	4349978.10
1769	1002157.07	4349965.82
1770	1002153.06	4349953.77
1771	1002148.22	4349941.89
1772	1002107.01	4349849.68
1773	1002085.12	4349860.21

1774	1002058.65	4349872.14
1775	1002027.39	4349886.95
1776	1001981.23	4349907.01
1777	1001936.59	4349925.89
1778	1001888.28	4349947.93
1779	1001856.41	4349961.64
1780	1001830.63	4349968.23
1781	1001818.56	4349970.94
1782	1001812.02	4349951.04
1783	1001803.87	4349931.03
1784	1001788.78	4349901.24
1785	1001777.62	4349869.75
1786	1001769.21	4349841.18
1787	1001758.50	4349813.32
1788	1001743.17	4349774.28
1789	1001732.39	4349746.63
1790	1001723.11	4349722.19
1791	1001702.43	4349674.88
1792	1001685.60	4349638.49
1793	1001664.43	4349600.11
1794	1001650.95	4349573.64
1795	1001632.42	4349535.34
1796	1001611.77	4349492.27
1797	1001589.82	4349443.62
1798	1001569.65	4349400.70
1799	1001552.73	4349358.55
1800	1001526.41	4349298.50
1801	1001464.62	4349154.20
1802	1001460.47	4349131.69
1803	1001450.04	4349135.52
1804	1001443.35	4349127.99
1805	1001442.41	4349128.19
1806	1001441.08	4349122.30
1807	1001426.71	4349136.73
1808	1001426.80	4349184.14
1809	1001402.77	4349225.93
1810	1001330.43	4349184.37
1811	1001349.46	4349151.04
1812	1001364.38	4349159.36
1813	1001365.33	4349159.34
1814	1001368.57	4349157.42
1815	1001378.71	4349141.60
1816	1001390.19	4349123.21
1817	1001395.64	4349111.19
1818	1001409.16	4349092.96
1819	1001422.68	4349086.64
1820	1001437.56	4349083.80
1821	1001440.17	4349086.74
1822	1001451.26	4349084.31
1823	1001451.86	4349087.07

1824	1001465.20	4349085.32
1825	1001476.93	4349083.76
1826	1001480.18	4349101.06
1827	1001487.02	4349102.06
1828	1001613.83	4349421.18
1829	1001619.62	4349434.34
1830	1001740.08	4349682.63
1831	1001747.11	4349698.92
1832	1001836.63	4349933.25
1833	1001846.64	4349929.54
1834	1001847.79	4349933.08
1835	1001874.90	4349922.71
1836	1002111.08	4349817.15
1837	1002112.12	4349819.47
1838	1002122.70	4349814.38
1839	1002138.03	4349847.05
1840	1002158.88	4349889.42
1841	1002192.19	4349976.01
1842	1002197.27	4350004.07
1843	1002199.56	4350028.59
1844	1002196.88	4350062.10
1845	1002204.02	4350084.71
1846	1002218.93	4350068.43
1847	1002245.44	4350037.43
1848	1002269.14	4350015.80
1849	1002286.08	4349996.10
1850	1002315.85	4349955.69
1851	1002345.80	4349929.33
1852	1002373.98	4349908.22
1853	1002397.08	4349886.84
1854	1002415.20	4349865.15
1855	1002424.79	4349848.92
1856	1002435.58	4349823.78
1857	1002444.16	4349801.95
1858	1002459.48	4349774.77
1859	1002473.05	4349757.09
1860	1002497.59	4349735.73
1861	1002526.29	4349723.75
1862	1002562.79	4349712.09
1863	1002586.83	4349701.06
1864	1002606.03	4349689.68
1865	1002629.90	4349673.05
1866	1002662.00	4349648.36
1867	1002720.88	4349609.49
1868	1002737.09	4349601.45
1869	1002765.48	4349587.90
1870	1002792.21	4349575.87
1871	1002842.76	4349551.05
1872	1002912.66	4349516.68
1873	1002988.70	4349486.47

1874	1002988.04	4349483.34
1572	1003029.31	4349473.31
1875	1001396.51	4349202.74
1876	1001364.86	4349184.55
1877	1001379.89	4349186.11
1878	1001399.83	4349154.97
1879	1001409.70	4349139.16
1880	1001409.79	4349179.62
1875	1001396.51	4349202.74
1881	1002441.34	4349870.06
1882	1002447.13	4349860.26
1883	1002458.71	4349833.29
1884	1002466.79	4349812.71
1885	1002480.38	4349788.59
1886	1002491.35	4349774.31
1887	1002510.96	4349757.24
1888	1002534.93	4349747.24
1889	1002571.85	4349735.45
1890	1002595.96	4349724.37
1881	1002441.34	4349870.06
1891	1001876.27	4350588.86
1892	1001886.61	4350575.18
1893	1001899.91	4350552.80
1894	1001908.18	4350578.69
1891	1001876.27	4350588.86
1895	996467.04	4354237.22
1896	996492.31	4354241.60
1897	996491.49	4354246.25
1898	996505.76	4354255.31
1899	996492.81	4354283.42
1900	996497.27	4354285.15
1901	996497.32	4354284.87
1902	996523.93	4354289.52
1903	996521.61	4354302.81
1904	996513.10	4354351.59
1905	996493.49	4354348.19
1906	996477.70	4354411.70
1907	996468.98	4354462.88
1908	996460.11	4354526.20
1909	996450.25	4354579.69
1910	996440.88	4354635.07
1911	996432.33	4354694.44
1912	996397.96	4354858.95
1913	996389.75	4354910.74
1914	996383.22	4354965.74
1915	996380.65	4354981.52
1916	996366.38	4355014.52
1917	996349.47	4355041.90
1918	996315.40	4355086.71

1919	996295.36	4355116.76
1920	996255.05	4355174.52
1921	996244.27	4355184.57
1922	996222.48	4355209.17
1923	996224.38	4355211.52
1924	996259.27	4355250.79
1925	996293.41	4355288.13
1926	996333.61	4355332.99
1927	996365.81	4355370.63
1928	996403.50	4355415.66
1929	996436.51	4355451.36
1930	996471.93	4355490.86
1931	996506.55	4355531.80
1932	996543.19	4355575.98
1933	996580.96	4355619.98
1934	996627.23	4355677.15
1935	996647.47	4355718.56
1936	996659.00	4355756.01
1937	996673.28	4355806.64
1938	996683.11	4355839.42
1939	996687.53	4355852.07
1940	996688.65	4355854.91
1941	996694.10	4355855.08
1942	996694.01	4355857.86
1943	996723.26	4355884.68
1944	996775.12	4355983.07
1945	996819.05	4356067.20
1946	996891.09	4356180.71
1947	996914.86	4356232.66
1948	996919.44	4356247.64
1949	996935.17	4356287.15
1950	996954.83	4356324.43
1951	996984.70	4356384.48
1952	997019.74	4356453.10
1953	997023.78	4356468.03
1954	997024.27	4356468.70
1955	997032.62	4356480.10
1956	997012.22	4356490.94
1957	996978.15	4356511.64
1958	996965.82	4356491.18
1959	996977.40	4356484.15
1960	996920.90	4356378.92
1961	996885.46	4356291.95
1962	996728.20	4356014.86
1963	996720.10	4355999.02
1964	996714.87	4355987.59
1965	996659.99	4355948.57
1966	996652.95	4355933.18
1967	996647.60	4355922.39
1968	996644.11	4355915.87

1969	996645.55	4355872.39
1970	996644.67	4355872.88
1971	996631.90	4355848.78
1972	996642.71	4355842.83
1973	996621.12	4355794.00
1974	996616.53	4355784.31
1975	996611.47	4355775.00
1976	996605.83	4355765.89
1977	996562.78	4355700.43
1978	996555.49	4355690.12
1979	996547.55	4355680.30
1980	996187.87	4355263.77
1981	996163.93	4355236.26
1982	996160.22	4355239.33
1983	996123.92	4355196.51
1984	996179.35	4355150.68
1985	996181.69	4355153.39
1986	996230.81	4355110.60
1987	996225.54	4355104.84
1988	996261.19	4355071.26
1989	996268.21	4355077.78
1990	996274.66	4355071.75
1991	996283.79	4355061.93
1992	996292.31	4355051.35
1993	996308.17	4355030.24
1994	996314.58	4355021.14
1995	996320.38	4355011.81
1996	996325.62	4355002.15
1997	996330.29	4354992.18
1998	996334.34	4354981.97
1999	996337.79	4354971.54
2000	996340.63	4354960.91
2001	996342.86	4354950.03
1895	996467.04	4354237.22
2002	997003.87	4356477.08
2003	996999.90	4356470.49
2004	996991.96	4356475.30
2005	996936.31	4356371.68
2006	996900.78	4356284.51
2007	996743.16	4356006.79
2008	996735.40	4355991.62
2009	996728.43	4355976.37
2010	996673.55	4355937.35
2011	996668.29	4355925.87
2012	996662.73	4355914.61
2013	996661.26	4355911.87
2014	996662.34	4355879.01
2015	996663.49	4355881.15
2016	996693.26	4355882.07
2017	996693.32	4355880.29

2018	996709.60	4355895.21
2019	996760.06	4355990.96
2020	996804.31	4356075.70
2021	996876.10	4356188.85
2022	996898.94	4356238.71
2023	996903.38	4356253.27
2024	996919.70	4356294.28
2025	996939.71	4356332.18
2026	996969.51	4356392.13
2027	997003.80	4356459.26
2028	997007.71	4356474.86
2002	997003.87	4356477.08
2029	996621.05	4355739.91
2030	996584.95	4355685.01
2031	996577.04	4355673.84
2032	996568.44	4355663.17
2033	996277.89	4355326.72
2034	996306.82	4355355.34
2035	996339.40	4355391.17
2036	996378.25	4355437.32
2037	996413.16	4355478.25
2038	996444.71	4355513.29
2039	996478.87	4355554.34
2040	996517.41	4355601.24
2041	996554.82	4355644.03
2042	996595.82	4355693.52
2043	996616.66	4355729.26
2029	996621.05	4355739.91
2044	996204.29	4355179.51
2045	996202.62	4355177.58
2046	996216.67	4355165.66
2044	996204.29	4355179.51
2047	996477.56	4354275.88
2048	996479.91	4354262.39
2049	996482.82	4354264.48
2047	996477.56	4354275.88
2050	996647.10	4351803.63
2051	996644.95	4351801.29
2052	996641.89	4351802.18
2053	996640.04	4351795.93
2054	996635.62	4351791.11
2055	996637.98	4351788.94
2056	996637.07	4351785.88
2057	996643.35	4351784.02
2058	996652.49	4351775.66
2059	996699.76	4351765.19
2060	996720.33	4351771.65
2061	996724.79	4351780.23
2062	996729.09	4351781.25

2063	996728.25	4351786.86
2064	996730.93	4351792.01
2065	996727.17	4351793.96
2066	996726.55	4351798.10
2067	996721.50	4351796.91
2068	996715.85	4351799.86
2069	996713.31	4351794.99
2070	996690.38	4351789.60
2071	996669.18	4351794.13
2072	996658.20	4351797.38
2073	996651.92	4351799.23
2050	996647.10	4351803.63
2074	996375.48	4341665.67
2075	996384.92	4341634.67
2076	996399.55	4341638.81
2077	996405.79	4341618.96
2078	996402.34	4341611.39
2079	996409.15	4341608.28
2080	996411.40	4341601.14
2081	996419.34	4341603.64
2082	996426.91	4341600.18
2083	996430.01	4341607.00
2084	996437.15	4341609.24
2085	996434.65	4341617.18
2086	996437.34	4341623.07
2087	996444.96	4341625.18
2088	996439.93	4341644.35
2089	996501.43	4341663.50
2090	996602.24	4341696.31
2091	996691.89	4341725.37
2092	996763.37	4341748.01
2093	996816.49	4341766.74
2094	996857.97	4341781.75
2095	996980.56	4341815.90
2096	997091.63	4341850.89
2097	997100.79	4341862.56
2098	997102.62	4341917.68
2099	997097.47	4341986.69
2100	997088.19	4342074.76
2101	997081.18	4342136.35
2102	997067.31	4342249.01
2103	997058.97	4342333.40
2104	997050.54	4342431.70
2105	997046.89	4342473.11
2106	997034.17	4342580.27
2107	997029.42	4342637.76
2108	997026.13	4342673.65
2109	997020.35	4342724.16
2110	997016.38	4342765.69

2111	997012.83	4342798.71
2112	997012.43	4342807.03
2113	997025.13	4342808.59
2114	997040.94	4342811.02
2115	997056.79	4342814.46
2116	997072.21	4342818.83
2117	997207.59	4342861.68
2118	997205.43	4342909.44
2119	997178.47	4342908.22
2120	997178.83	4342900.19
2121	997175.59	4342893.09
2122	997164.65	4342888.65
2123	997147.87	4342881.13
2124	997116.94	4342872.66
2125	997072.88	4342863.46
2126	997024.82	4342850.36
2127	996984.00	4342836.42
2128	996984.27	4342830.79
2129	996958.98	4342827.68
2130	996976.99	4342680.62
2131	996978.00	4342670.75
2132	996988.05	4342547.01
2133	996983.77	4342546.81
2134	996984.59	4342529.32
2135	996989.47	4342529.55
2136	997002.04	4342374.86
2137	997003.18	4342363.75
2138	997053.87	4341958.83
2139	997055.54	4341939.06
2140	997057.49	4341893.59
2141	996389.72	4341683.53
2142	996393.59	4341671.23
2074	996375.48	4341665.67
2143	989100.03	4355715.59
2144	989123.90	4355717.16
2145	989134.41	4355710.80
2146	989138.86	4355718.14
2147	989141.58	4355718.33
2148	989141.33	4355722.24
2149	989148.39	4355733.90
2150	989140.26	4355738.82
2151	989139.85	4355745.25
2152	989132.31	4355744.76
2153	989128.06	4355774.96
2154	989128.81	4355785.23
2155	989135.97	4355863.69
2156	989079.17	4355866.66
2157	989057.66	4355871.45
2158	989046.74	4355880.75

2159	989040.13	4355889.76
2160	989030.76	4355899.30
2161	989010.47	4355936.39
2162	989009.37	4355940.48
2163	989015.17	4355960.84
2164	989034.79	4356011.78
2165	989041.38	4356036.92
2166	989029.49	4356070.92
2167	989009.99	4356099.20
2168	988988.95	4356133.82
2169	988964.04	4356177.74
2170	988932.54	4356251.91
2171	988950.61	4356260.29
2172	988776.63	4356635.29
2173	988772.73	4356644.31
2174	988744.47	4356714.31
2175	988740.52	4356725.00
2176	988737.28	4356735.70
2177	988734.65	4356746.75
2178	988734.40	4356747.96
2179	988744.61	4356753.80
2180	988743.71	4356765.56
2181	988734.11	4356799.84
2182	988708.15	4356792.42
2183	988708.98	4356789.48
2184	988696.47	4356784.83
2185	988704.19	4356763.31
2186	988692.36	4356757.59
2187	988671.94	4356750.76
2188	988696.36	4356699.76
2189	988732.89	4356615.15
2190	988789.14	4356494.97
2191	988812.24	4356445.80
2192	988837.17	4356391.16
2193	988877.48	4356306.58
2194	988896.77	4356265.10
2195	988889.95	4356261.94
2196	989002.75	4356018.81
2197	988985.21	4355970.93
2198	988980.22	4355955.48
2199	988976.45	4355939.67
2200	988973.99	4355927.44
2201	988991.89	4355900.39
2202	989015.37	4355868.63
2203	989029.81	4355843.90
2204	989092.45	4355831.43
2143	989100.03	4355715.59
2205	990836.71	4351374.91
2206	990847.24	4351385.13

2207	990855.06	4351384.91
2208	990855.06	4351392.70
2209	990860.64	4351398.11
2210	990855.06	4351403.87
2211	990855.06	4351411.91
2212	990847.25	4351411.91
2213	990841.83	4351417.50
2214	990836.19	4351412.03
2215	990798.23	4351412.71
2216	990745.45	4351415.02
2217	990694.20	4351419.10
2218	990674.47	4351420.83
2219	990644.25	4351422.43
2220	990620.61	4351424.16
2221	990601.68	4351426.63
2222	990593.87	4351428.81
2223	990586.87	4351431.88
2224	990571.24	4351439.96
2225	990556.12	4351448.96
2226	990541.59	4351458.88
2227	990527.70	4351469.67
2228	990514.48	4351481.31
2229	990501.87	4351493.86
2230	990325.25	4351680.85
2231	990312.87	4351694.82
2232	990301.56	4351709.37
2233	990291.21	4351724.66
2234	990281.84	4351740.57
2235	990273.54	4351757.04
2236	990266.31	4351774.01
2237	990260.18	4351791.40
2238	990255.19	4351809.18
2239	990251.35	4351827.24
2240	990248.68	4351845.47
2241	990247.19	4351863.87
2242	990246.89	4351882.52
2243	990251.83	4352195.90
2244	990252.57	4352209.88
2245	990254.35	4352223.77
2246	990272.12	4352331.68
2247	990273.60	4352342.35
2248	990274.53	4352353.08
2249	990278.60	4352359.91
2250	990283.66	4352393.76
2251	990295.49	4352487.92
2252	990315.22	4352662.15
2253	990316.95	4352684.71
2254	990307.30	4352722.80
2255	990304.57	4352737.38
2256	990308.94	4352741.24

2257	990291.06	4352761.47
2258	990271.20	4352743.16
2259	990247.61	4352355.08
2260	990246.76	4352345.38
2261	990245.42	4352335.72
2262	990227.62	4352227.67
2263	990225.66	4352212.31
2264	990224.84	4352196.82
2265	990219.88	4351882.52
2266	990220.20	4351862.56
2267	990221.83	4351842.42
2268	990224.76	4351822.46
2269	990228.96	4351802.72
2270	990234.41	4351783.26
2271	990241.13	4351764.22
2272	990249.04	4351745.64
2273	990258.14	4351727.64
2274	990268.36	4351710.22
2275	990279.69	4351693.51
2276	990299.58	4351662.68
2277	990330.71	4351625.78
2278	990362.13	4351592.76
2279	990390.12	4351563.75
2280	990405.03	4351547.91
2281	990426.10	4351525.72
2282	990454.99	4351497.42
2283	990483.16	4351470.22
2284	990520.72	4351437.42
2285	990525.69	4351437.05
2286	990541.58	4351426.20
2287	990558.11	4351416.33
2288	990575.25	4351407.51
2289	990592.86	4351399.78
2290	990610.91	4351393.09
2291	990629.36	4351387.56
2292	990648.10	4351383.15
2293	990667.09	4351379.92
2294	990686.23	4351377.86
2295	990705.25	4351376.98
2205	990836.71	4351374.91
2296	995546.80	4336866.84
2297	995513.93	4336848.13
2298	995514.05	4336847.93
2299	995505.36	4336842.89
2300	995413.92	4336791.24
2301	995329.62	4336743.71
2302	995247.13	4336696.35
2303	995203.79	4336671.16
2304	995183.23	4336659.33

2305	995176.13	4336657.82
2306	995157.81	4336643.91
2307	995148.77	4336638.85
2308	995088.01	4336603.51
2309	995004.21	4336555.61
2310	994974.11	4336539.64
2311	994951.18	4336529.74
2312	994921.44	4336509.86
2313	994876.68	4336486.48
2314	994835.11	4336462.00
2315	994788.46	4336435.60
2316	994746.30	4336410.48
2317	994700.65	4336386.58
2318	994655.57	4336361.31
2319	994609.70	4336336.77
2320	994563.97	4336307.96
2321	994521.76	4336284.44
2322	994465.73	4336254.61
2323	994431.84	4336234.12
2324	994420.56	4336253.97
2325	994409.33	4336254.05
2326	994407.98	4336256.07
2327	994382.80	4336282.01
2328	994371.39	4336293.29
2329	994355.16	4336311.25
2330	994351.53	4336307.70
2331	994350.56	4336308.74
2332	994303.79	4336265.00
2333	994322.24	4336245.29
2334	994349.28	4336270.58
2335	994364.52	4336254.29
2336	994368.35	4336250.29
2337	994391.16	4336227.16
2338	994394.82	4336227.14
2339	994406.44	4336209.76
2340	994417.70	4336194.03
2341	994422.08	4336196.68
2342	994433.60	4336176.41
2343	995077.85	4336542.61
2344	995082.79	4336531.21
2345	995107.48	4336542.25
2346	995101.49	4336556.06
2347	995562.14	4336817.90
2348	995550.72	4336838.00
2349	995560.14	4336843.37
2296	995546.80	4336866.84
2350	989435.65	4351594.24
2351	989438.10	4351557.09
2352	989440.55	4351556.60

2353	989438.40	4351544.50
2354	989441.63	4351543.85
2355	989441.21	4351540.19
2356	989468.04	4351537.11
2357	989468.20	4351538.50
2358	989469.10	4351538.32
2359	989471.83	4351553.63
2360	989481.49	4351553.90
2361	989493.74	4351564.85
2362	989495.67	4351566.23
2363	989512.59	4351566.35
2364	989525.80	4351558.91
2365	989537.20	4351557.62
2366	989557.86	4351557.02
2367	989589.60	4351604.97
2368	989613.40	4351668.68
2369	989616.45	4351719.82
2370	989611.16	4351764.74
2371	989597.18	4351813.09
2372	989586.05	4351858.07
2373	989577.63	4351914.70
2374	989559.58	4352098.83
2375	989552.98	4352129.38
2376	989544.34	4352188.61
2377	989542.57	4352229.56
2378	989546.37	4352314.18
2379	989547.26	4352341.97
2380	989549.72	4352390.60
2381	989556.84	4352434.90
2382	989558.62	4352444.16
2383	989566.73	4352467.43
2384	989569.81	4352476.26
2385	989577.21	4352481.18
2386	989573.48	4352486.81
2387	989575.61	4352492.93
2388	989567.56	4352495.73
2389	989562.29	4352503.69
2390	989556.25	4352499.68
2391	989550.11	4352501.81
2392	989547.29	4352493.72
2393	989534.34	4352485.13
2394	989520.27	4352414.97
2395	989518.36	4352403.88
2396	989517.00	4352392.53
2397	989516.29	4352381.28
2398	989510.32	4352222.11
2399	989510.20	4352210.88
2400	989510.70	4352199.44
2401	989511.78	4352188.25
2402	989550.57	4351874.79

2403	989539.85	4351849.49
2404	989541.60	4351835.34
2405	989543.18	4351824.88
2406	989545.27	4351814.51
2407	989558.49	4351756.34
2408	989560.75	4351744.79
2409	989562.26	4351733.32
2410	989563.06	4351721.81
2411	989563.14	4351710.25
2412	989562.51	4351698.69
2413	989561.16	4351687.24
2414	989559.10	4351675.86
2415	989556.34	4351664.62
2416	989552.90	4351653.59
2417	989548.78	4351642.79
2418	989543.91	4351632.08
2419	989528.27	4351600.34
2350	989435.65	4351594.24
2420	999632.84	4367461.33
2421	999636.94	4367472.99
2422	999636.44	4367519.67
2423	999636.62	4367530.10
2424	999637.33	4367540.35
2425	999638.61	4367550.69
2426	999686.68	4367867.83
2427	999688.98	4367880.31
2428	999692.09	4367892.47
2429	999695.96	4367904.42
2430	999700.62	4367916.08
2431	999706.03	4367927.40
2432	999712.16	4367938.36
2433	999719.00	4367948.86
2434	999726.52	4367958.93
2435	999734.67	4367968.46
2436	999743.44	4367977.45
2437	999752.88	4367985.92
2438	999840.07	4368059.28
2439	999849.45	4368067.67
2440	999858.37	4368076.68
2441	999866.74	4368086.25
2442	999874.52	4368096.29
2443	999881.66	4368106.81
2444	999888.15	4368117.73
2445	999893.91	4368128.90
2446	999936.58	4368218.37
2447	999940.79	4368227.79
2448	999944.52	4368237.42
2449	1000095.69	4368658.12
2450	1000101.08	4368671.57

2451	1000122.44	4368719.52
2452	1000125.48	4368727.05
2453	1000135.41	4368728.93
2454	1000137.33	4368746.13
2455	1000141.91	4368745.97
2456	1000142.51	4368762.96
2457	1000140.77	4368763.02
2458	1000141.34	4368765.17
2459	1000123.26	4368769.95
2460	1000113.18	4368742.31
2461	1000096.49	4368739.82
2462	1000091.49	4368723.06
2463	1000075.65	4368668.98
2464	1000042.56	4368585.32
2465	1000023.72	4368534.77
2466	1000011.46	4368500.34
2467	999965.51	4368370.50
2468	999951.71	4368326.68
2469	999920.32	4368236.66
2470	999894.09	4368180.33
2471	999846.95	4368113.37
2472	999819.75	4368078.23
2473	999775.31	4368034.41
2474	999756.44	4368018.05
2475	999734.30	4368000.00
2476	999692.73	4367966.33
2477	999659.82	4367976.23
2478	999655.47	4367931.73
2479	999643.63	4367854.53
2480	999638.38	4367815.53
2481	999628.93	4367757.77
2482	999621.85	4367722.28
2483	999606.30	4367615.72
2484	999600.90	4367582.20
2485	999591.03	4367530.78
2486	999576.60	4367485.36
2487	999597.34	4367479.52
2488	999596.00	4367471.40
2489	999612.77	4367468.62
2490	999616.61	4367491.75
2491	999598.13	4367496.96
2492	999607.54	4367526.60
2493	999617.64	4367579.24
2494	999623.10	4367613.15
2495	999638.61	4367719.40
2496	999645.66	4367754.73
2497	999655.21	4367813.03
2498	999660.46	4367852.12
2499	999672.35	4367929.61
2500	999674.72	4367953.99

2501	999696.45	4367947.46
2502	999699.31	4367949.78
2503	999697.60	4367947.16
2504	999690.92	4367935.22
2505	999685.03	4367922.90
2506	999679.97	4367910.19
2507	999675.74	4367897.19
2508	999672.38	4367883.94
2509	999669.90	4367870.65
2510	999621.77	4367553.02
2511	999620.41	4367542.00
2512	999619.62	4367530.83
2513	999619.44	4367519.72
2514	999619.92	4367475.85
2515	999616.80	4367466.98
2420	999632.84	4367461.33
2516	995979.36	4363759.40
2517	995961.75	4363758.50
2518	995910.90	4363749.80
2519	995884.28	4363737.12
2520	995874.33	4363728.75
2521	995853.53	4363709.17
2522	995833.37	4363685.27
2523	995812.32	4363658.34
2524	995799.47	4363642.29
2525	995775.82	4363615.82
2526	995756.42	4363605.83
2527	995744.89	4363603.90
2528	995694.25	4363606.17
2529	995651.91	4363605.78
2530	995642.50	4363605.73
2531	995579.42	4363605.54
2532	995560.43	4363605.21
2533	995488.64	4363603.80
2534	995441.41	4363603.76
2535	995399.67	4363603.55
2536	995361.81	4363603.86
2537	995317.39	4363604.09
2538	995297.69	4363604.43
2539	995243.57	4363603.31
2540	995216.58	4363603.31
2541	995216.61	4363568.32
2542	995736.95	4363568.81
2543	995756.47	4363569.59
2544	995784.55	4363571.73
2545	995891.77	4363696.91
2546	995951.90	4363701.53
2547	995951.80	4363702.99
2548	995998.27	4363705.48

2549	995996.21	4363752.54
2550	995980.12	4363751.58
2516	995979.36	4363759.40
2551	992431.53	4360280.21
2552	992470.84	4360267.43
2553	992484.28	4360266.24
2554	992499.25	4360269.29
2555	992518.64	4360280.14
2556	992526.27	4360287.73
2557	992548.16	4360307.61
2558	992554.04	4360303.04
2559	992953.05	4360464.85
2560	992961.47	4360468.05
2561	993094.46	4360514.92
2562	993101.15	4360517.42
2563	993417.41	4360641.27
2564	993430.53	4360727.88
2565	993430.85	4360727.87
2566	993431.21	4360732.40
2567	993440.16	4360791.50
2568	993413.45	4360795.54
2569	993411.78	4360784.54
2570	993403.98	4360785.93
2571	993380.34	4360781.10
2572	993380.13	4360781.76
2573	993350.21	4360771.91
2574	993264.24	4360748.70
2575	993261.36	4360757.94
2576	993235.60	4360749.89
2577	993246.32	4360715.54
2578	993358.14	4360747.31
2579	993358.23	4360747.05
2580	993364.61	4360749.15
2581	993406.74	4360751.22
2582	993395.77	4360678.74
2583	993387.56	4360665.09
2584	993383.94	4360662.41
2585	993365.62	4360653.33
2586	993349.73	4360645.60
2587	993313.35	4360629.52
2588	993309.08	4360627.84
2589	993236.91	4360601.59
2590	993141.63	4360562.27
2591	993115.70	4360552.12
2592	993096.68	4360545.24
2593	993006.32	4360514.43
2594	992930.51	4360485.38
2595	992844.39	4360451.21
2596	992813.29	4360439.77

2597	992683.07	4360384.73
2598	992562.75	4360339.93
2599	992556.48	4360335.37
2600	992469.63	4360403.02
2601	992427.80	4360397.83
2602	992431.12	4360371.04
2603	992450.51	4360373.44
2604	992450.46	4360362.13
2605	992439.19	4360300.87
2551	992431.53	4360280.21
2606	992534.55	4360318.22
2607	992467.49	4360370.45
2608	992467.44	4360360.54
2609	992455.63	4360296.35
2610	992453.62	4360290.90
2611	992474.26	4360284.20
2612	992483.32	4360283.39
2613	992493.27	4360285.42
2614	992508.30	4360293.84
2615	992514.55	4360300.05
2606	992534.55	4360318.22
2616	998417.53	4358230.72
2617	998423.85	4358271.86
2618	998424.70	4358296.83
2619	998418.45	4358335.74
2620	998412.41	4358374.80
2621	998411.03	4358381.90
2622	998406.43	4358411.48
2623	998403.26	4358438.64
2624	998399.48	4358465.08
2625	998399.92	4358465.68
2626	998386.24	4358475.75
2627	998373.31	4358458.23
2628	998396.46	4358306.38
2629	998398.18	4358291.11
2630	998398.31	4358289.22
2631	998398.83	4358276.01
2632	998398.44	4358262.80
2633	998397.37	4358245.82
2634	998400.67	4358245.62
2635	998399.21	4358243.52
2616	998417.53	4358230.72
2636	996708.44	4367023.96
2637	996727.05	4367019.43
2638	996731.07	4367035.95
2639	996727.61	4367036.79
2640	996716.23	4367075.70
2641	996699.22	4367119.94

2642	996688.10	4367149.17
2643	996675.65	4367179.30
2644	996659.90	4367223.20
2645	996654.05	4367257.23
2646	996649.51	4367295.76
2647	996646.21	4367333.50
2648	996643.58	4367372.52
2649	996638.01	4367403.40
2650	996630.45	4367453.75
2651	996615.38	4367486.81
2652	996592.33	4367542.59
2653	996543.58	4367638.95
2654	996536.89	4367652.93
2655	996514.19	4367682.12
2656	996480.80	4367705.21
2657	996440.27	4367734.63
2658	996404.14	4367760.80
2659	996370.22	4367787.16
2660	996328.82	4367820.69
2661	996296.26	4367848.39
2662	996251.35	4367886.09
2663	996205.31	4367923.44
2664	996157.26	4367953.60
2665	996124.50	4367977.28
2666	996099.09	4367993.11
2667	996073.40	4368007.29
2668	996045.99	4368019.34
2669	996021.39	4368028.74
2670	995977.76	4368046.21
2671	995969.50	4368049.55
2672	995945.01	4368060.28
2673	995882.50	4368079.45
2674	995833.72	4368097.15
2675	995786.86	4368108.97
2676	995743.02	4368123.98
2677	995712.78	4368135.56
2678	995681.57	4368150.89
2679	995649.47	4368170.19
2680	995624.99	4368190.46
2681	995622.78	4368191.89
2682	995602.69	4368203.03
2683	995564.87	4368226.90
2684	995542.26	4368241.65
2685	995520.23	4368254.98
2686	995477.01	4368281.87
2687	995437.59	4368308.22
2688	995434.54	4368313.80
2689	995419.63	4368305.64
2690	995447.76	4368254.25
2691	995488.13	4368229.70

2692	995487.71	4368229.04
2693	995503.96	4368218.67
2694	995504.60	4368219.68
2695	995673.06	4368117.24
2696	995683.38	4368111.37
2697	995694.12	4368106.05
2698	995705.15	4368101.35
2699	995716.32	4368097.34
2700	995953.86	4368019.59
2701	995952.96	4368017.17
2702	995971.26	4368010.37
2703	995972.42	4368013.51
2704	996056.11	4367986.11
2705	996068.24	4367981.68
2706	996079.93	4367976.52
2707	996091.23	4367970.60
2708	996102.24	4367963.85
2709	996182.57	4367910.90
2710	996190.83	4367905.12
2711	996198.80	4367898.92
2712	996380.21	4367750.02
2713	996392.00	4367741.03
2714	996469.10	4367686.60
2715	996479.08	4367679.07
2716	996488.45	4367670.97
2717	996497.29	4367662.31
2718	996505.53	4367653.08
2719	996513.19	4367643.34
2720	996520.18	4367633.13
2721	996526.50	4367622.48
2722	996532.18	4367611.34
2723	996595.93	4367475.53
2724	996600.82	4367464.19
2725	996604.95	4367452.67
2726	996608.32	4367440.92
2727	996610.93	4367428.98
2728	996612.80	4367416.76
2729	996633.40	4367245.62
2730	996635.36	4367232.76
2731	996638.14	4367219.94
2732	996641.75	4367207.30
2733	996646.08	4367195.05
2734	996692.26	4367076.60
2735	996697.79	4367060.41
2636	996708.44	4367023.96
2736	995516.05	4368237.65
2737	995513.74	4368234.03
2738	995634.18	4368160.78
2739	995614.90	4368176.74
2740	995614.01	4368177.31

2741	995594.03	4368188.39
2742	995555.69	4368212.59
2743	995533.22	4368227.25
2736	995516.05	4368237.65
2744	995455.26	4368275.95
2745	995460.48	4368266.41
2746	995497.27	4368244.04
2747	995499.64	4368247.77
2748	995467.79	4368267.57
2744	995455.26	4368275.95
2749	995796.15	4368089.10
2750	995957.26	4368036.35
2751	995939.09	4368044.32
2752	995877.10	4368063.33
2753	995828.74	4368080.87
2749	995796.15	4368089.10
2754	993853.39	4362318.03
2755	993868.57	4362331.22
2756	993872.96	4362326.17
2757	993893.38	4362343.85
2758	993871.25	4362369.32
2759	993865.42	4362364.25
2760	993836.26	4362376.85
2761	993811.81	4362389.13
2762	993728.48	4362419.57
2763	993664.41	4362446.87
2764	993633.39	4362460.70
2765	993571.68	4362484.76
2766	993504.12	4362514.83
2767	993428.98	4362547.20
2768	993364.64	4362577.14
2769	993330.59	4362596.67
2770	993274.60	4362625.13
2771	993197.17	4362660.18
2772	993147.03	4362680.90
2773	993065.49	4362718.74
2774	993020.47	4362741.14
2775	992932.53	4362779.95
2776	992894.30	4362799.68
2777	992868.87	4362811.30
2778	992860.39	4362815.36
2779	992822.58	4362832.65
2780	992813.20	4362814.79
2781	992804.90	4362817.99
2782	992801.80	4362802.49
2783	992775.51	4362805.42
2784	992772.59	4362778.54
2785	992771.40	4362767.34
2786	992758.17	4362728.43

2787	992776.31	4362720.94
2788	992777.52	4362717.72
2789	992774.74	4362712.89
2790	992797.76	4362698.81
2791	992812.17	4362723.81
2792	992818.05	4362735.97
2793	992823.13	4362748.41
2794	992827.37	4362760.95
2795	992828.89	4362765.99
2796	992839.47	4362761.05
2797	992846.42	4362757.80
2798	992852.07	4362769.89
2799	993336.65	4362542.95
2800	993340.27	4362541.29
2801	993565.06	4362441.24
2802	993570.17	4362438.88
2803	993730.54	4362361.82
2804	993741.70	4362356.87
2805	993753.12	4362352.55
2754	993853.39	4362318.03
2806	994413.75	4360829.71
2807	994445.04	4360828.19
2808	994447.57	4360881.28
2809	994447.80	4360888.88
2810	994448.03	4360912.18
2811	994496.26	4360939.34
2812	994496.26	4360939.35
2813	994537.19	4360962.39
2814	994543.55	4360953.01
2815	994578.39	4360977.11
2816	994592.16	4361003.15
2817	994593.38	4361002.51
2818	994611.04	4361036.03
2819	994587.14	4361048.61
2820	994583.77	4361042.21
2821	994580.03	4361044.51
2822	994577.74	4361041.30
2823	994560.76	4361050.26
2824	994550.53	4361030.92
2825	994539.43	4361023.96
2826	994531.67	4361019.32
2827	994494.82	4360998.48
2828	994488.36	4361008.64
2829	994483.69	4361018.46
2830	994484.39	4361029.86
2831	994481.30	4361035.91
2832	994467.38	4361055.43
2833	994459.94	4361049.65
2834	994457.67	4361053.23

2835	994449.32	4361047.92
2836	994438.72	4361064.61
2837	994411.76	4361047.45
2838	994426.23	4361024.68
2839	994427.56	4361025.53
2840	994438.16	4361008.84
2841	994442.51	4361001.97
2842	994453.06	4361010.14
2843	994469.09	4360984.91
2844	994452.86	4360975.76
2845	994464.42	4360955.25
2846	994458.13	4360951.29
2847	994445.09	4360945.04
2848	994427.01	4360937.72
2849	994417.28	4360922.66
2850	994416.04	4360883.32
2851	994416.08	4360867.17
2852	994415.20	4360856.69
2853	994415.07	4360856.70
2854	994415.07	4360856.68
2855	994415.04	4360856.68
2806	994413.75	4360829.71
2856	994563.88	4361007.43
2857	994553.56	4361000.93
2858	994546.54	4360996.74
2859	994550.62	4360990.72
2860	994557.61	4360995.56
2856	994563.88	4361007.43
2861	992543.02	4353278.05
2862	992547.22	4353188.28
2863	992595.19	4353190.55
2864	992593.90	4353217.51
2865	992582.05	4353216.94
2866	992580.80	4353230.39
2867	992579.72	4353244.05
2868	992579.05	4353245.42
2869	992590.43	4353245.46
2870	992616.02	4353246.99
2871	992646.34	4353249.82
2872	992645.71	4353255.82
2873	992643.89	4353294.93
2874	992643.71	4353299.99
2875	992642.73	4353348.25
2876	992651.24	4353348.41
2877	992661.96	4353348.93
2878	992672.62	4353349.96
2879	992775.03	4353362.56
2880	992785.77	4353364.18
2881	992796.42	4353366.33

2882	992845.64	4353377.67
2883	992843.78	4353385.75
2884	992862.96	4353389.87
2885	992846.06	4353451.69
2886	992815.34	4353545.13
2887	992792.99	4353605.34
2888	992768.23	4353673.64
2889	992753.93	4353716.55
2890	992717.06	4353799.68
2891	992687.10	4353870.00
2892	992672.07	4353901.86
2893	992651.20	4353946.47
2894	992630.84	4353986.43
2895	992616.16	4354020.29
2896	992588.08	4354079.66
2897	992554.79	4354156.24
2898	992525.72	4354219.24
2899	992513.54	4354248.25
2900	992476.81	4354325.85
2901	992426.26	4354434.89
2902	992428.86	4354436.22
2903	992410.66	4354472.12
2904	992408.90	4354471.22
2905	992378.24	4354530.82
2906	992347.81	4354600.79
2907	992323.25	4354657.55
2908	992291.55	4354726.50
2909	992272.86	4354767.24
2910	992262.22	4354794.31
2911	992228.64	4354870.47
2912	992198.03	4354930.66
2913	992175.65	4354979.12
2914	992155.86	4355023.93
2915	992127.14	4355090.18
2916	992074.46	4355200.95
2917	992043.36	4355266.92
2918	992003.33	4355357.18
2919	991980.57	4355406.39
2920	991955.91	4355465.14
2921	991928.70	4355521.44
2922	991904.48	4355573.97
2923	991877.91	4355639.29
2924	991856.16	4355687.85
2925	991829.72	4355739.59
2926	991808.95	4355790.29
2927	991797.87	4355816.57
2928	991806.87	4355821.03
2929	991789.46	4355855.07
2930	991697.32	4356060.53
2931	991691.39	4356057.82

2932	991690.51	4356061.32
2933	991687.00	4356071.23
2934	991671.14	4356064.94
2935	991672.59	4356061.76
2936	991647.92	4356051.47
2937	991658.30	4356026.55
2938	991669.68	4356031.29
2939	991671.92	4356026.81
2940	991697.76	4355967.90
2941	991707.83	4355947.72
2942	991726.27	4355906.81
2943	991758.70	4355834.49
2944	991764.57	4355823.42
2945	991759.66	4355817.04
2946	991795.78	4355729.38
2947	991798.66	4355722.76
2948	992338.25	4354532.83
2949	992341.85	4354525.34
2950	992377.83	4354455.20
2951	992386.21	4354439.64
2952	992353.57	4354423.25
2953	992348.59	4354420.45
2954	992355.30	4354408.73
2955	992385.42	4354356.13
2956	992412.39	4354306.21
2957	992422.54	4354286.02
2958	992449.21	4354225.64
2959	992465.29	4354189.87
2960	992490.08	4354134.11
2961	992529.25	4354057.17
2962	992538.97	4354040.88
2963	992539.43	4354039.64
2964	992535.21	4354037.19
2965	992547.25	4354016.43
2966	992550.80	4354010.38
2967	992553.66	4354004.11
2968	992643.39	4353818.97
2969	992654.24	4353785.44
2970	992657.94	4353786.61
2971	992668.45	4353751.19
2972	992675.27	4353753.21
2973	992697.56	4353707.22
2974	992704.66	4353690.66
2975	992742.55	4353589.39
2976	992761.11	4353586.31
2977	992779.63	4353536.79
2978	992783.64	4353524.92
2979	992786.84	4353512.82
2980	992811.32	4353406.40
2981	992793.65	4353402.60

2982	992761.77	4353397.43
2983	992715.72	4353390.48
2984	992672.78	4353388.47
2985	992613.07	4353381.12
2986	992615.18	4353374.70
2987	992616.72	4353299.24
2988	992616.90	4353293.83
2989	992617.48	4353281.52
2861	992543.02	4353278.05
2990	992404.14	4354418.43
2991	992389.83	4354411.24
2992	992539.27	4354113.92
2993	992544.19	4354103.45
2994	992548.51	4354092.71
2995	992563.44	4354052.51
2996	992576.53	4354030.56
2997	992577.99	4354027.85
2998	992573.66	4354025.51
2999	992574.32	4354023.86
3000	992574.80	4354022.82
3001	992582.32	4354009.98
3002	992604.66	4353969.37
3003	992624.69	4353927.65
3004	992648.99	4353878.74
3005	992659.50	4353852.59
3006	992662.12	4353853.61
3007	992680.06	4353805.23
3008	992722.13	4353718.43
3009	992729.73	4353700.71
3010	992739.09	4353675.69
3011	992728.73	4353706.79
3012	992692.30	4353788.93
3013	992662.45	4353858.95
3014	992647.63	4353890.38
3015	992626.94	4353934.62
3016	992606.39	4353974.91
3017	992591.56	4354009.14
3018	992563.49	4354068.49
3019	992530.14	4354145.20
3020	992501.02	4354208.35
3021	992488.88	4354237.24
3022	992452.37	4354314.40
2990	992404.14	4354418.43
3023	991049.40	4357311.15
3024	991050.38	4357305.37
3025	991046.20	4357301.89
3026	991052.20	4357294.66
3027	991053.95	4357284.40
3028	991059.88	4357285.41

3029	991063.44	4357281.12
3030	991070.86	4357287.28
3031	991080.57	4357288.93
3032	991079.62	4357294.55
3033	991088.96	4357302.30
3034	991134.04	4357336.96
3035	991175.52	4357365.34
3036	991232.06	4357404.12
3037	991272.15	4357430.69
3038	991340.77	4357478.05
3039	991383.45	4357509.57
3040	991453.48	4357552.40
3041	991517.16	4357593.10
3042	991582.82	4357635.45
3043	991674.58	4357696.33
3044	991712.78	4357722.12
3045	991746.03	4357744.32
3046	991791.49	4357773.54
3047	991844.74	4357808.27
3048	991889.36	4357837.89
3049	992017.56	4357920.76
3050	992055.20	4357946.53
3051	992099.81	4357977.18
3052	992142.69	4358007.96
3053	992162.42	4358024.94
3054	992180.72	4358046.31
3055	992186.70	4358057.99
3056	992194.25	4358080.77
3057	992228.05	4358182.07
3058	992239.66	4358216.58
3059	992249.86	4358237.11
3060	992271.40	4358261.07
3061	992282.93	4358273.77
3062	992285.73	4358269.57
3063	992289.33	4358263.56
3064	992290.23	4358260.32
3065	992291.12	4358260.56
3066	992294.60	4358254.73
3067	992306.19	4358264.75
3068	992316.26	4358267.54
3069	992306.98	4358300.96
3070	992284.60	4358322.96
3071	992249.21	4358286.90
3072	992240.57	4358277.56
3073	992232.38	4358267.55
3074	992224.82	4358257.06
3075	992217.91	4358246.14
3076	992211.67	4358234.82
3077	992206.12	4358223.14
3078	992201.29	4358211.14

3079	992197.25	4358199.07
3080	992172.53	4358116.76
3081	992168.73	4358105.40
3082	992164.28	4358094.51
3083	992159.17	4358083.88
3084	992153.39	4358073.64
3085	992146.97	4358063.76
3086	992139.95	4358054.30
3087	992132.35	4358045.32
3088	992124.19	4358036.84
3089	992115.52	4358028.87
3090	992106.36	4358021.48
3091	992096.58	4358014.55
3092	991562.71	4357661.29
3093	991559.46	4357659.18
3094	991370.13	4357539.30
3095	991363.31	4357534.78
3096	991107.26	4357358.05
3097	991092.79	4357347.07
3023	991049.40	4357311.15
3098	1004199.11	4347547.29
3099	1004166.97	4347539.39
3100	1004147.43	4347520.74
3101	1004151.78	4347516.20
3102	1004160.21	4347502.11
3103	1004172.67	4347471.66
3104	1004189.62	4347473.23
3105	1004192.87	4347460.07
3106	1004207.85	4347455.72
3107	1004212.07	4347470.27
3108	1004219.90	4347470.92
3109	1004217.42	4347500.92
3110	1004210.72	4347500.30
3098	1004199.11	4347547.29

2.4 Вид разрешенного использования образуемых земельных участков, предназначенных для размещения линейных объектов и объектов капитального строительства, проектируемых в составе линейного объекта, а также существующих земельных участков, занятых линейными объектами и объектами капитального строительства, входящими в состав линейных объектов, в соответствии с проектом планировки территории

Виды разрешенного использования в отношении образуемых земельных участков применены согласно статье 25 Лесного кодекса РФ и классификатору, утвержденному приказом Федеральной службы государственной регистрации, кадастра и картографии от 10 ноября 2020 года N П/0412.

Виды разрешённого использования земельных участков, подлежащих межеванию, представлены в таблице 10.

Вид разрешенного использования образуемых земельных участков

Таблица 10

№	Условные номера образуемых земельных участков	Устанавливаемый проектом вид разрешенного использования ЗУ	Категория земель
1	86:04:0000001:31224/чзу1	Осуществление геологического изучения недр, разведка и добыча полезных ископаемых	Земли лесного фонда
2	86:04:0000001:31224/чзу2	Осуществление геологического изучения недр, разведка и добыча полезных ископаемых	Земли лесного фонда
3	86:04:0000001:31224/чзу3	Осуществление геологического изучения недр, разведка и добыча полезных ископаемых	Земли лесного фонда
4	86:04:0000001:31224/чзу4	Осуществление геологического изучения недр, разведка и добыча полезных ископаемых	Земли лесного фонда
5	86:04:0000001:31224/чзу5	Осуществление геологического изучения недр, разведка и добыча полезных ископаемых	Земли лесного фонда
6	86:04:0000001:31224/чзу6	Осуществление геологического изучения недр, разведка и добыча полезных ископаемых	Земли лесного фонда
7	86:04:0000001:31224/чзу7	Осуществление геологического изучения недр, разведка и добыча полезных ископаемых	Земли лесного фонда
8	86:04:0000001:31224/чзу8	Осуществление геологического изучения недр, разведка и добыча полезных ископаемых	Земли лесного фонда
9	86:04:0000001:31224/чзу9	Осуществление геологического изучения недр, разведка и добыча полезных ископаемых	Земли лесного фонда
10	86:04:0000001:31224/чзу10	Осуществление геологического изучения недр, разведка и добыча полезных ископаемых	Земли лесного фонда

215	86:04:0000001:98641/чзу1	Строительство, реконструкция, эксплуатация линейных объектов	Земли лесного фонда
216	86:04:0000001:98641/чзу2	Строительство, реконструкция, эксплуатация линейных объектов	Земли лесного фонда
217	86:04:0000001:21808:ЗУ1	Недропользование	Земли промышленности
218	86:04:0000001:21808:ЗУ2	Недропользование	Земли промышленности
219	86:04:0000001:21808:ЗУ3	Недропользование	Земли промышленности
220	86:04:0000001:21808:ЗУ4	Недропользование	Земли промышленности
221	86:04:0000001:127214/чзу1	Недропользование	Земли промышленности
222	86:04:0000001:127214/чзу2	Недропользование	Земли промышленности
223	86:04:0000001:127214/чзу3	Недропользование	Земли промышленности
224	86:04:0000001:127214/чзу4	Недропользование	Земли промышленности
225	86:04:0000001:28331/чзу1	Недропользование	Земли промышленности